


REFERATSAKER TIL FJELLSTYREMØTE 27. oktober

U = Utg. brev
 I = Inng. brev
 K = Kopi
 A = Annet

Forkortelser:

ØSF= Øystre Slidre fjellstyre
 NFS= Norges Fjellstyresamband / DN= Direktoratet for naturforvaltning
 KLP=Kommunal Landpensjonskasse
 LMD=Landbruks- og matdep.

	DATO	AVSENDER	MOTTAKER	ARK.NR.	INNHold
	03.sep	DELEGERT SAK 3/2014		612,2	Myrbærhammaren jaktfelt. Søknad om disp fra krav om ettersøkshund.
	03.sep	DELEGERT SAK 4/2014		612,2	Skaget jaktfelt. Søknad om disp fra krav om ettersøkshund.
I	04.sep	SNO	ØSF	450	Avtale om kjøp av tjenester i verneområde.
U	18.sep	ØSF	ØS kommune	434,7	Orientering vedr. brudd på vilkår for disp. fra motorferdsel-loven.
U	18.sep	ØSF	Statskog	434,7	Orientering vedr. brudd på vilkår for disp. fra motorferdsel-loven.
I	29.sep	DNT	ØSF		Søknad om tillatelse til å revarde og merke rute i fjellet.
A	30.sep	ØS kommune		433,1	Referat fra arbeidsmøte vedr. preparerte hundeløyper.
K	25.sep	Berit H. Vee	Statskog	434,7	Lagring av båt ved Sanddalen.
U	16.okt	ØSF	Espen S. Rogne	f.,387	Varsel om at saken vedr. utvist beiteareal på Rognsfeten tas opp til behandling.
U	21.okt	ØSF	Håvard N Hermundstad	366	Tillatelse til plassering av brakke på S.Trollåsen til åtejakt
A	28.okt	ØSF	Statskog	142	Forslag til budsjett for tilskuddsberettiget arbeid 2015.
I	16.okt	Fylkesmannen i Oppland	ØSF m/flere		Fagrapport Bedre bruk av fiskeressurene... 2013



MØTEBOK

SAK NR: 29/2014
SAKSBEHANDLER: Reidar Gran
Arkivnr.: Støl 543

MØTEDATO: 27.10.2014
MØTESTED: Tingvang

SIGN: Reidar Gran

Utskrift til:
Statskog SF
Jon Erik Trandokken

Deling av eiendommen Robøle gnr 29/1. Vurdering av allmenningsretten.

Saksdokumenter:

- Ø. Slidre kommune sak 78/12 – Delingsvedtak for Nørre Robøle gnr 29/1
- Valdres jordskifterett 23.4.2014. Deling av Nørre Robøle gnr 29/1
- Brev av 6.7.2014 fra Jon Erik Trandokken og Ingebjørg Pålelien.

Saksutredning:

Gården Nørre Robøle gnr 29/1 har allmenningsrett i Øystre Slidre statsallmenning, og støl på Robølstølen, feste 53/1/543.

Øystre Slidre kommune v/formannskapet har i sak FS078/12 gjort vedtak om at Nørre Robøle gnr 29/1 skal deles til bruksrasjonaliseringsformål jf §§ 9 og 12 i jordloven. I vedtaket står det m.a. at gårdstunet deles fra til helårs boligtomt. Resten av arealene skal selges til naboeiendommer. Jordskifteretten skal gjennomføre den praktiske delinga.

Formannskapet skriver bl.a. videre i sitt vedtak

”På stølshusa på Robølstølen gnr 53 bnr1/ 543 kan det opprettast eit punkt feste til fritidsformål, om ikkje Fjellstyret og Statskog kan finne ei løysing etter Fjellova, som sikrar at stølen som ein heilskap blir overtatt av anna bruk som har bruk for støl. Ei oppretting av punkt feste til fritidsformål er avhengig av grunneigarens godkjenning og at jorda blir overtatt av anna gardsbruk.”

Seinere i vedtaket står det at formannskapet dispenserer fra arealdelen i kommuneplanen og godkjenner oppretting av punkt feste på stølshusa. Dispensasjonen er som i sitatet over, avhengig av fjellstyret/Statskog ikke finner en annen løsning.

I sak KUN-012/13 gjør kommunen vedtak om konsesjon, der det bl.a. står: ”

”Nemnda for Kultur, utvikling og næring meddeler i samsvar med kommunens delegasjonsreglement pkt 2.26.3, Nils Ole Robøle, Robølsvegen 333, 2940 Heggenes, konsesjon på overtak av areal frå gnr. 29, bnr. 1, i samsvar med søknad av 20.12.2012....”

Hele eiendommen Nørre Robøle gnr 29/1 med unntak av fradelt boligtomt, er overført og sammenføyd med gnr 30/4 eid av Nils Ole Robøle.

Valdres jordskifterett har gjennomført den praktiske delinga av gnr 29/1, og som er rettskraftig. Gardstunet på gnr 29/1 er blitt ei boligtomt på ca 4,6 da og har fått nytt gnr 29/70. Nørre Robøle gnr 29/1 er strøket fra matrikkelen.

Trandokken/Pålelien skriver i brev til fjellstyret:

”Opphør av allmenningsrett for gnr 29 bnr 1. Bortfall av stølsretten.

Hjemmelen til gnr 29 bnr 1 er nå overført til Nils Ole Robøle og slått sammen med gnr 30 bnr 4. Gnr 29 bnr 1 eksisterer ikke lenger. Det betyr at vi ikke lenger har allmenningsrett i statsallmenningen og heller ikke rett til å ha støl i allmenningen.

Vi har imidlertid sterk tilknytning til Robølstølen og ønsker å kunne beholde husene på ei tomt med fritidsfeste. Vi har i alle år som vi har hatt gården stort sett brukt stølen til fritidsformål. Vi ser – for del – ikke noen annen løsning enn å søke Statskog SF om å få opprettet fritidsfeste – eventuelt som punktfeste. Vi har sjøl restaurert selet. Dette var til nedfalls før vi tok fatt på dette arbeidet. Dette har derfor stor verdi for oss. Fjøset er noe forfallent og trenger oppretting om det skal bli stående. Dette vil på sikt bli tatt ned.

Vi ber om en avklaring fra fjellstyret.

Vi håper på et positivt svar.”

Lovgrunnlag:

§ 2 i Fjellogen:

Rett til allmenningsbruk ligg til bygd eller grend som frå gamal tid har hatt slik rett. Retten skal kunne nyttast på ein måte som til kvar tid er i samsvar med rasjonell bruk, og som er naturleg etter tida og tilhøva.

Rett som er knytta til jordbrukseigedom kan berre utnyttast så langt det skjer i tilknytning til drifta av eigedomen som jordbruk, og så lenge eigedomen vert driven som jordbruk. Med dei unntak som går fram av lova her, kan slik rett ikkje avhendast, leigast bort eller krevjast avløyst mot vederlag. Vert gardsdrifta nedlagd og jorda teken i bruk til føremål utanom jordbruksnæringa, fell retten bort. Det same gjeld om ein eigedom ved sal eller oreigning misser så mykje av jorda at den ikkje lenger er å rekna som ei jordbruksmessig eining, eller vert delt på ein slik måte at ingen av jordpartane etter delinga er å rekna som jordbruk.

Twist etter siste punktum i andre stykket vert avgjort ved skjøn.

Vurdering:

Nørre Robøle gnr 29/1 er strøket fra matrikkelen, og har dermed opphørt. Gårdstunet med bebyggelse er blitt til boligtomt med nytt gnr 29/70. Alle arealer er solgt og sammenføyd med gnr 30/4. Konsekvensen av dette er at støl 53/1/543 på Robølstølen som tilhørte gnr 29/1, har mistet en tilknytning til et gardsbruk, som alle støler i statsallmenningen skal ha.

Det går fram av § 2 i fjellogen at: *Rett til allmenningsbruk ligg til bygd eller grend som frå gamal tid har hatt slik rett. Lenger ned står det; Vert gardsdrifta nedlagd og jorda teken i bruk til føremål utanom jordbruksnæringa, fell retten bort. Det same gjeld om ein eigedom ved sal eller oreigning misser så mykje av jorda at den ikkje lenger er å rekna som ei jordbruksmessig eining, eller vert delt på ein slik måte at ingen av jordpartane etter delinga er å rekna som jordbruk.*

I denne saken trenger en ikke vurdere om eiendommen ved salg/ekspropriering mister så mye av jorda at den ikke lenger er en jordbrukseiendom, eller om den er delt på en måte slik at ingen av delene er å betrakte som jordbruk. Grunnen til dette er at gnr. 29/1 har opphørt, og jordarealene er sammenføyd med gnr 30/4 som allerede har allmenningsrett i Øystre Slidre statsallmenning.

Fjellstyre bør gjøre vedtak om at siden Nørre Robøle gnr 29/1 har opphørt, og alle arealer solgt, er allmenningsretten bortfalt.

Dersom fjellstyre følger opp dette og vedtar at allmenningsretten er bortfalt må fjellstyret i neste omgang avgjøre hva som skal skje med stølen. Dette skal vurderes etter bestemmelsene i stølsforskriftens §§ 16-18, og gjøres i egen sak i etterkant av at allmenningsretts spørsmålet er avgjort og gjeldende.

Forslag til vedtak:

Eiendommen Nørre Robøle gnr 29/1 har etter gjennomført jorddeling etter jordloven, opphørt å eksistere. Jordarealene er sammenføyd med gnr. 30/4, som har allmenningsrett i statsallmenningen. Gårdstunet har fått nytt gnr, og er omdisponert til boligformål.

Med denne bakgrunn beslutter fjellstyret med hjemmel i fjelloven § 2 at allmenningsretten er bortfalt.

Når det gjelder stølen på Robølstølen i statsallmenningen, skal fjellstyret jf bestemmelser i stølsforskriften, ta stilling til hva som skal skje med denne, når dette vedtaket er rettskraftig.

Vedtak:

Eiendommen Nørre Robøle gnr 29/1 har etter gjennomført jorddeling etter jordloven, opphørt å eksistere. Jordarealene er sammenføyd med gnr. 30/4, som har allmenningsrett i statsallmenningen. Gårdstunet har fått nytt gnr, og er omdisponert til boligformål.

Med denne bakgrunn beslutter fjellstyret med hjemmel i fjelloven § 2 at allmenningsretten er bortfalt.

Når det gjelder stølen på Robølstølen i statsallmenningen, skal fjellstyret jf bestemmelser i stølsforskriften, ta stilling til hva som skal skje med denne, når dette vedtaket er rettskraftig.

Enstemmig.

Vedtaket er hjemlet i fjellovens § 2 siste ledd. Tvist om vedtaket skal avgjøres ved skjønn, jfr. § 10, 2. ledd og §§ 33 og 34 i fjelloven. Eventuelt skjønn må kreves innen 3 uker fra mottak av dette vedtak.



MØTEBOK

SAK NR: 30/2014
SAKSBEHANDLER: Reidar Gran
Arkivnr.: 335.1

MØTEDATO: 27.10.2014
MØTESTED: Tingvang

SIGN: R. Gran

Utskrift til:
Statskog SF
Espen Skjærvik Rogne
Øystre Slidre kommune

Utvist beiteareal på Rognsfeten til Rogne gnr 44/1 som ikke er tatt i bruk. Oppfølging jf § 5 i seterforskriften.

Bakgrunn

- I sak 2/2010 la fjellstyret stølen til Rogne Søndre gnr 44/1 på Rognsfeten i det fri jf § 22 i fjelloven.
- Stølsjordet på 17 dekar ble lyst ledig for interesserte med bruksrett i statsallmenningen.
- Eier av Smedsrud gnr 51/3, Svein Oddvar Moen meldte seg som eneste søker. Etter høringsrunde gjør fjellstyret vedtak i sak 41/2010 om å vise ut arealet til Smedsrud 51/3.
- Eier av 44/1 og det frilagte stølsjordet, Espen Rogne klaget på vedtaket. Som følge av dette trekker Svein Oddvar Moen sin søknad.
- Etter nye høringsrunder gjør fjellstyret nytt vedtak i sak 17/2011. Vedtaket er todelt da det i samme vedtak vises ut et mindre areal til Smedsrud 51/3 som ikke vedrører denne saken, utover at det var et krav om at de to beitebrukerne hadde ansvar for hver sin del av inngjerding av ei goto mellom arealene.

Vedtak i sak 17/2011:

1. Med hjemmel i § 5 i forskrift om seter og tilleggsjord m.m. i statsallmenning viser fjellstyret ut et areal på ca 17 da på Rognsfeten som beite til Rogne Søndre gnr. 44 bnr. 1, som vist på kart datert 9.5.2011.

Følgende vilkår gjelder:

- a. Arealet skal tas i bruk i løpet av beitesesongen 2012.
 - b. Det er fri ferdsel på arealet som i utmark. Herunder lovlig jakt, fiske m.m.
 - c. Andre vilkår går fram av utvisningsforretning.
2. Med hjemmel i § 5 i forskrift om seter og tilleggsjord m.m. i statsallmenning viser fjellstyret ut et areal på ca 5 da på Rognsfeten som beite til Smedsrud gnr. 51 bnr. 3, som vist på kart datert 9.5.2011.

Følgende vilkår gjelder:

- a. Arealet skal tas i bruk i løpet av beitesesongen 2012.
- b. Det er fri ferdsel på arealet som i utmark. Herunder lovlig jakt, fiske m.m.
- c. Andre vilkår går fram av utvisningsforretning.

Fjellstyret anbefaler Statskog å godkjenne oppsetting av gjerde på de utviste arealene, og sette følgende vilkår:

- Det skal opprettes ei goto med bredde på ca 2 meter fra stølsvegen og ned til brua over Etna.
- Eierne av Rogne Søndre 44/1 og Smedsrud 51/3 har ansvar for å sette opp hvert sitt gjerde med avgrensing mot gotoa og brua. Plassering avgjøres i samråd med fjelloppsynet og i samsvar med kart datert 9.5.2011.
- Gjerdet bør kreves oppsatt innen beitestart 2012.

I vedtaket settes det krav om at de utviste arealene tas i bruk i 2012. Videre at inngjerding av gotoa også bør ordnes innen beitestart samme år.

Eier av Smedsrud gnr 51/3 har både tatt arealet i bruk og satt opp sin del av gjerde mot gotoa. Eier av Rogne Søndre gnr 44/1 har når denne saken behandles, ikke sleppt beitedyr på det utviste arealet, eller satt opp gjerde mot gotoa. Arealet er ikke tatt i bruk.

§ 5 i seterforskriften gir fjellstyret myndighet til å avgjøre utvisning av beiteareal, og sette nærmere krav, bl.a. sette frist for når det utviste arealet må tas i bruk. Videre står det: *”..Når beitearealet eller gjeterbua ikkje lenger er i bruk skal fjellstyret fatte vedtak om at inngjerdinga eller gjeterbua skal fjernast, om det ikkje kan utvisast til ein annan som har bruksrett”*.

Espen Rogne er varslet om at saken tas opp til behandling.

Fjellstyret og Statskog ble orientert om saken under en befaring i juni 2014.

Vurdering.

Bakgrunnen for at saken tas opp til vurdering nå er at eieren av Rogne Søndre 44/1 har hatt tilstrekkelig tid til å ta dette arealet i bruk, da det nå er gått fire beitesesonger siden arealet ble utvist og to år etter at fristen utløp.

Arealet har ligget ubrukt siden 2010. Før dette ble stølsjordet til Rogne 44/1 brukt som beite av Smedsrud 51/3 sammen med eget stølsjorde i ca 50 år. Det er også disse som har holdt gjerde rundt arealet.

Bestemmelsen i § 5 i stølsforskriften er utformet slik at beitearealer helst bør være i kontinuerlig bruk. Når bruken opphører skal arealene gjøres tilgjengelige for andre med bruksrett, og som har behov. Skal en slik bestemmelse fungere, må fjellstyret følge opp med nødvendige vedtak:

1. Gjøre vedtak om at det utviste arealet ikke er tatt i bruk etter krav i fjellstyrevedtak, og gi eier beskjed om at utvisningen ikke lenger er gjeldende.
2. Avgjøre videre om hva som bør skje med arealet.

Et eventuelt vedtak om at utvisningen til Rogne Søndre 44/1 er bortfalt, vil dersom det ikke påklages, være gjeldende etter 4 uker. Når en ser historikken på saksbehandlingen som gjelder for dette arealet, så trenger ikke fjellstyret utlyse arealet i etterkant av dette vedtak, men heller gjøre en henvendelse til eier av Smedsrud 51/3 med spørsmål om han fortsatt er interessert i å få dette arealet utvist. En eventuell oppfølgende saksbehandling må følge bestemmelsene i § 5 i seterforskriften.

Forslag til vedtak:

Med hjemmel i § 5 i forskrift om seter og tilleggsjord m.m. i statsallmenning viste fjellstyret i sak 17/2011, ut et areal på ca 17 dekar på Rognsfeten til Rogne Søndre gnr 44/1. Det ble satt krav om at arealet skulle tas i bruk innen beitesesongen 2012. Dette er ikke fulgt opp og arealet er ikke tatt i bruk. Fjellstyrevedtaket om utvisningen er derfor ikke lenger gjeldende og utvisningen sies dermed opp. Arealet kan vises ut til andre med bruksrett.

Når vedtaket om oppsigelse av utvisningen er gjeldende, vil fjellstyret gjøre en henvendelse til eier av Smedsrud gnr 51/3 med spørsmål om det fortsatt er interesse for å få utvist arealet på 17 dekar.

Vedtak:


Med hjemmel i § 5 i forskrift om seter og tilleggsjord m.m. i statsallmenning viste fjellstyret i sak 17/2011, ut et areal på ca 17 dekar på Rognsfeten til Rogne Søndre gnr 44/1. Det ble satt krav om at arealet skulle tas i bruk innen beitesesongen 2012. Dette er ikke fulgt opp og arealet er ikke tatt i bruk.

Fjellstyrevedtaket om utvisningen er derfor ikke lenger gjeldende og utvisningen sies dermed opp. Arealet kan vises ut til andre med bruksrett.

Når vedtaket om oppsigelse av utvisningen er gjeldende, vil fjellstyret gjøre en henvendelse til eier av Smedsrud gnr 51/3 med spørsmål om det fortsatt er interesse for å få utvist arealet på 17 dekar.

Enstemmig.

Vedtaket kan iflg. § 28 i forvaltningsloven, påklages. En eventuell klage skal være skriftlig og sendes Øystre Slidre fjellstyre innen 3 uker fra mottak av dette vedtak. Parter har rett til innsyn i sakens dokumenter jfr. Forvaltningsloven §§ 18 og 19.



MØTEBOK

SAK NR: 31/2014
SAKSBEHANDLER: Reidar Gran
Arkivnr.: 335.3

MØTEDATO: 27.10.2014
MØTESTED: Tingvang

SIGN: 

Utskrift til:
Statskog SF
Vågå Tamrein AS
Døradalen sameige
Melby sameige
Skaget Bitihorn Beitelag

Vågå Tamrein AS. Leieavtale for reinbeite 2014-2024.

Saksframstilling:

- Beiteavtalen 2004-2014 med Vågå Tamrein AS gikk ut 31.5.2014.
- Arbeidet med ny avtale startet med annonsert forhåndsvarsling 6.5.2014
- 3.6.2014 ble det avholdt forhandlingsmøte mellom partene på Valdresflya Vandrerhjem
- Forslag til avtale har ligget ute til ettersyn i perioden 5. – 19. juni

Det innkom en kommentar; fra Skaget-Bitihorn Beitelag som gjelder et punkt i avtalen om konfliktdempende tiltak i sammenheng med utfordringer med at reinen kan ha høyt forbruk av saltet som er tiltenkt sau. Uttalen fra beitelaget 9.6.2014: *Ønsker at det tas med i avtalen at det er Vågå Tamrein AS sitt ansvar at det til enhver tid er salt i automatene som tilhører Skaget Bitihorn Beitelag på nordsiden av Vinstervatn. Gjeldende hele beitesesongen for småfe. Dette er en forlengelse av den gjeldende avtalen som utgår i 2014.*

I sak 19/2014 vedtok fjellstyret endring av avtalen med tillegget fra Skaget Bitihorn Beitelag. Vedtaket ble sendt partene på en ny høringsrunde. Det innkom merknad fra Vågå Tamrein som mente at formuleringen fra Skaget Bitihorn Beitelag påla tamreinlaget for stort ansvar for hold av salt. Vågå Tamrein foreslo følgende formulering: *Som konfliktforebyggende tiltak skal Vågå Tamrein AS ta ansvar for at det, i hele beitesesongen for småfe, er salt i automatene som tilhører Skaget- Bitihorn Beitelag på nordsiden av Vinstre. Beitelaget holder det saltet som historisk går med i beitesesongen, pakket og levert på avtalt plass for uttransportering i god tid mens det er scooterføre. Utover dette forplikter Vågå Tamrein AS å holde, og fylle opp med salt.*

I en e-post til fjellstyret 3.10.2014 melder lederen i Skaget Bitihorn Beitelag fra om at beitelaget støtter den formuleringen som Vågå Tamrein AS har formulert som pkt 7 i avtalen.

Saken behandles videre i denne rekkefølge:

- Gjøre endelig vedtak om avtalens innhold. Vedtaket er gjeldende etter 4 uker
- Deretter følger en runde med underskrifter av alle avtaleparter
- Undertegnet avtale sendes Landbruks- og Matdepartementet for stadfesting

AVTALE OM REINBEITE MED VÅGÅ TAMREIN AS.

Med hjemmel i fjelloven av 8. juni 1975 § 17 leier Vågå Tamrein AS reinbeite av:

- a) Øystre Slidre Fjellstyre som med hjemmel i fjellova av 8. juni 1975 § 17 leier bort den del av Øystre Slidre Statsallmenning som ligger nord for Vinstervassdraget samt Heimdalen gnr. 30 bnr. 12.
- b) Eiere av Melby sameige. Eiendommen avgrenses som vist på vedlagte kart.
- c) Eierne av Døradalen sameige. Eiendommen avgrenses som vist på vedlagte kart.

1. Leietid skal være 10-ti år regnet fra 1. juni 2014, med rett til å beite;

- 1 med inntil 2.300 vinterrein + kalv i hele området i tiden 1. september til 31. mai
- 2 med inntil 2.300 vinterrein + kalv vest for fylkesvei 51 i tiden 1. juni til 31. august.
- 3 med en udefinert del av samlet sommerflokk, i området øst for riksvei 51*. Mellom grensa mot Vågå i nord og ei grenselinje i sør, som trekkes fra Rjupa bru (Rv. 51) – Steinstogonuten – Sørre Gluptinden – Nørre Gluptinden – Kvednhø – Gråhø – Døraknappen, og deretter følge grensa mellom statsallmenningen og Døradalen nordover til kommunegrensa. I perioden 1. juni til 31. august.

*Området er ikke et ordinært beiteområde, men er ment som del av kalvingsområde og skal for øvrig være et bufferområde mot stølsområdene ved Vinstre. Bruken av området er basert på et gjensidig tillitsforhold mellom partene, og er ikke pålagt restriksjoner.

Partene skal ha rett til å si opp avtalen med 6 måneders varsel i rekommandert brev. Ved oppsigelse blir det beregnet beiteleie fram til og med den måned avtalen utgår. Leier og utleier kan kreve reforhandling av avtalen innen 31. desember hvert år.

2. I årlig leie skal Vågå Tamrein betale kr. 97.000, til Øystre Slidre Fjellkasse innen 1. desember. Første gang 1. desember 2014. Leiesummen fordeles etter arealet som inngår i avtalen: Øystre Slidre fjellstyre (86 %), Melby sameige (8 %) og Døradalen sameige (6 %). Straks Øystre Slidre fjellkasse mottar den årlige leiesum, skal andel av beiteleie sendes til Melby sameige og Døradalen sameige. Leiesummen indeksreguleres årlig, første gang oktober 2015.

3. Dersom reinen kommer inn i utleiers område, utenfor angitte beiteområder og beitetid jf. pkt 1, skal Vågå Tamrein betale kr. 1.450,- i dagbeiteleie i følge regler som er oppsatt nedenfor, i tillegg til årlig leiesum. Dagbeiteleien som indeksreguleres likt med leiesum i pkt. 2, løper inntil fjellstyret får beskjed om at all rein er ute av området. Melby sameige og Døradalen sameige skal ha lik andel dagbeiteleie som fordeling i pkt. 2.

Regler for handtering av beiting på areal og til tider som ikke omfattes av beiteavtalen:

- Sørøst for ovennevnte linje (Pkt 1, 3) fra Rjupa bru til grensa mot Vågå i Døradalen, godtas ikke beiting av rein, med mindre det dreier seg om enkelt dyr. Dersom det kommer flere rein inn i området skal varslingsrutiner følges og dagbeiteleie gjelder fra og med dag 3 etter at reinen er oppdaget og varslet.
- Varslingsrutiner: Når gjeterne til Vågå Tamrein oppdager feilbeiting etter ovennevnte regler, skal de uten opphold varsle fjellstyrets oppsyn. Dersom fjellstyrets oppsyn oppdager feilbeiting skal de uten opphold varsle Vågå Tamrein. Telefonlister skal utveksles innen utgangen av april hvert år.

4. Avtalen omfatter ikke stølsvoller og dyrkingsfelt som er inngjerdet. Dersom ansatte i Vågå Tamrein oppdager at reinen har gjort skade på stølsvoll og gjerder, plikter reinlaget å varsle eier eller fjellstyret. Dersom rein gjør skade på gjerde o.l. og det kommer krav om erstatning, skal Vågå Tamrein erstatte skaden. Dersom den som krever erstatning og tamreinlaget ikke blir enige om erstatningens størrelse, skal skaden takseres av jordbrukssjefen. Utgiftene til taksten skal betales av Vågå Tamrein.

5. Ved telling, merking og slakting av rein tar fjellstyret forbehold om rett til å være representert med en person for kontroll. Fjellstyret v/ fjelloppsynet skal varsles i god tid før slikt arbeid skal utføres. Dersom det innenfor avtaleområdet skal slaktes enkeltdyr for prøvetaking, skal fjelloppsynet varsles på forhånd. Ved nødslakting innenfor avtaleområdet, skal tamreinlaget snarest mulig varsle fjelloppsynet om hvor dette har foregått.

6. De fast ansatte gjeterne i Vågå Tamrein skal ha rett til å bruke snøscooter under sitt arbeid med reinen. Dersom det utover de faste ansatte er behov for å leie inn ekstra mannskap med snøscooter eller anna motorisert framkomstmiddel, skal reinlaget utstyre disse med et dokument som viser at de er i reinlagets tjeneste.

7. Som konfliktforebyggende tiltak skal Vågå Tamrein AS ta ansvar for at det i hele beitesesongen for småfe, er salt i automatene som tilhører Skaget Bitihorn Beitelag på nordsiden av Vinstre. Beitelaget holder det saltet som historisk går med i beitesesongen, pakket og levert på avtalt plass for uttransportering i god tid mens det er scooterføre. Utover dette forplikter Vågå Tamrein AS å holde, og fylle opp med salt.

8. Leieavtalen kan ikke overdras til andre lag eller andre personer.

9. Leieavtalen skal stadfestes av Landbruks- og matdepartementet.

Forslag til vedtak:

Fjellstyret vedtar leieavtalen for reinbeite med Vågå Tamrein AS i Øystre Slidre statsallmenning og Heimdalen. Avtalen sendes partene for underskriving. Deretter sendes avtalen til Landbruks- og Matdepartementet for godkjenning jf § 17 i Fjellogen.

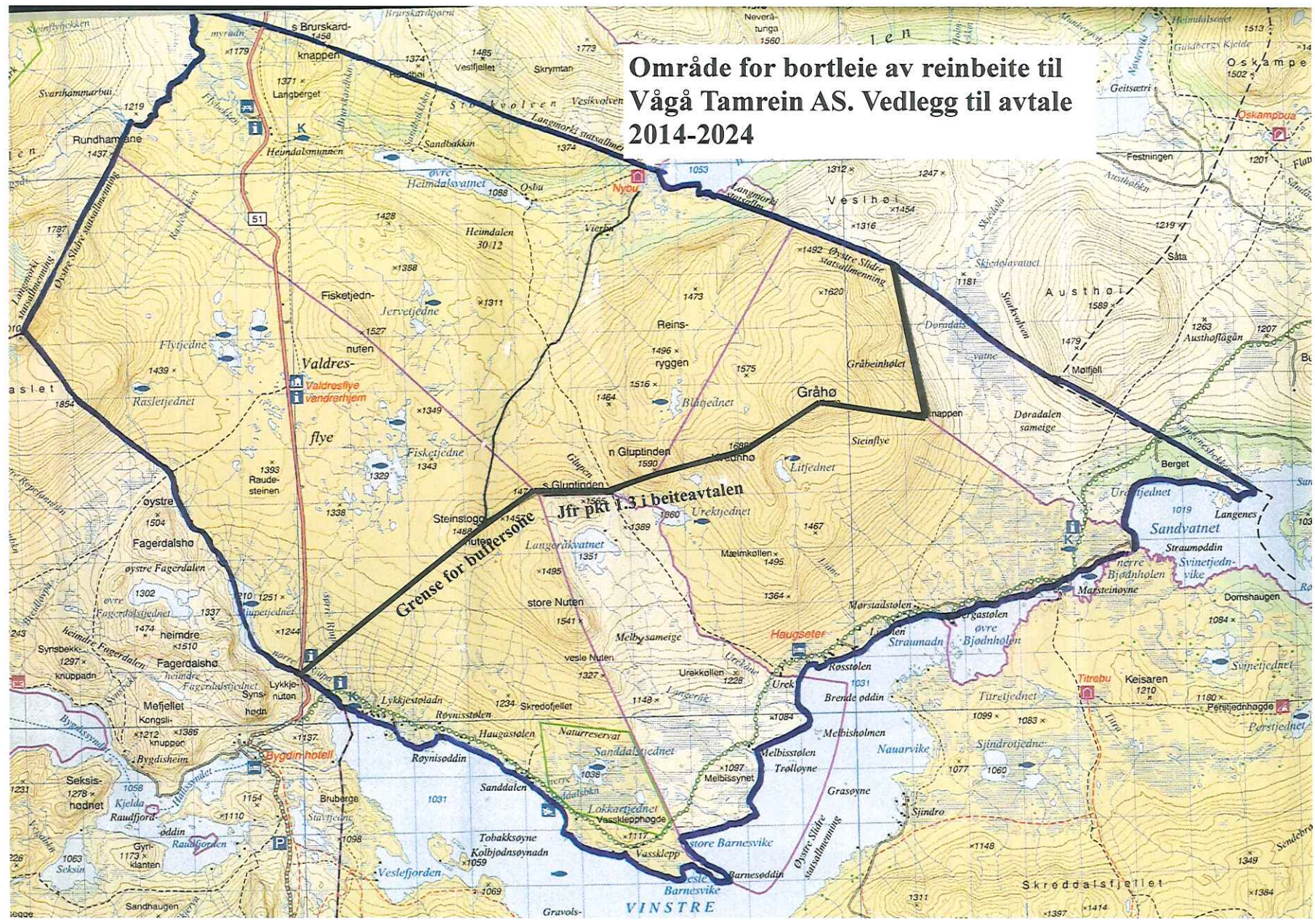
Vedtak:

Fjellstyret vedtar leieavtalen for reinbeite med Vågå Tamrein AS i Øystre Slidre statsallmenning og Heimdalen. Avtalen sendes partene for underskriving. Deretter sendes avtalen til Landbruks- og Matdepartementet for godkjenning jf § 17 i Fjellogen.

Enstemmig

Vedtaket kan iflg. § 28 i forvaltningsloven, påklages. En eventuell klage skal være skriftlig og sendes Øystre Slidre fjellstyre innen 3 uker fra mottak av dette vedtak. Parter har rett til innsyn i sakens dokumenter jfr. Forvaltningsloven §§ 18 og 19.

Område for bortleie av reinbeite til Vågå Tamrein AS. Vedlegg til avtale 2014-2024



Vedlegg sak 31/2014