

REFERATSAKER TIL FJELLSTYREMØTE 1. september


Forkortelser:

U = Utg. brev
I = Inng. brev
K = Kopi
A = Annet

ØSF= Øystre Slidre fjellstyre
NFS= Norges Fjellstyresamband / DN= Direktoratet for naturforvaltning
KLP=Kommunal Landpensjonskasse
LMD=Landbruks- og matdep.

	DATO	AVSENDER	MOTTAKER	ARK.NR.	INNHOOLD
	07.jul	DELEGERT SAK 1/2014		611,2	Bygginprøva 2014. Leie av terreng.
	04.aug	DELEGERT SAK 2/2014		411,6	Søknad om grunneiertillatelse til tiltak i Storeskog. Oppsetting av do.
I	03.jul	ØSJFF	ØSF	611,2	Bygginprøva 2014. Leie av terreng.
K	10.jul	Langsua NPS	Statskog SF	411,6	Søknad om grunneiertill. til tiltak i Storeskog. Oppsetting av do.
A	03.jul	ØS kommune	sak	f. 552	Helge Skaret. Smil-midler 2014.
A	22.jul	ØS kommune	sak	f. 535	Jostein Wårum. Smil-midler 2014.
K	15.jul	Statskog	Steffen Røine	f.555	Tillatelse til rehabilitering/vedlikehold av sel på støl, Vesleskog.
I	11.jul	Langsua NPS	ØSF	411,4	Bruk av motorkjøretøy til uttransport av felt elg.
U	10.jul	ØSF	taksører 2014	621,2	Gjennomføring av takseringen 2014. Info og fullmakt.
A	03.jul	ØS kommune	sak	perm	Harald Melby, motoferdsel i utmark, utsetting av båt på Vinsteren.
A	01.jul	ØS kommune	Ove Andersen	perm	Ove Andersen, scooterkjøring i samband med utleige av støl.
I	06.jul	Pålelien/Trandokken	ØSF		Bortfall av allmenningsretten. Ønske om at stølen får opprettet fritidsfeste.
K	08.jul	Langsua NPS	Gjermund Stubodden	hyttef. 277	Avslag på søknad om utbedring av vei til hytte. Haldorbu LVO
U	07.jul	ØSF	Elgjaktlaga i statsallm.	612,2	Kvoter, faktura og info om elgjakta 2014.
U	07.jul	ØSF	Nils Skrebergene	perm	Registrering av lengde og vekt på fisk i Vinstre.
U	04.jul	ØSF	Øyvind Nilsen	540	Vedutvisning 2014
U	04.jul	ØSF	Eva Bergmaal	540	Vedutvisning 2014
U	10.jul	ØSF	Gunvor Onstad	540	Vedutvisning 2014
U	04.jul	ØSF	ØS kommune	335.1	Utvisning av beite til Sørre Mørstad. Jon M. Flotve. Ber om uttale.
U	04.jul	ØSF	Statskog SF	335.1	Utvisning av beite til Sørre Mørstad. Jon M. Flotve. Ber om uttale.
U	04.jul	ØSF	ØS kommune		Utvisning av tilleggsjord til Rognli, S. Trollåsen. Ber om uttale.
U	04.jul	ØSF	Statskog SF		Utvisning av tilleggsjord til Rognli, S. Trollåsen. Ber om uttale.
I	30.jun	Aud Bodil Hauge	ØSF	f. 591	Svar vedr. klage på dårlig gjerde.
I	27.jun	NFS	ØSF	perm	Div info vedr. kommunikasjon, ryper med mer.
K	26.jun	ØS kommune	Torger Hegge, Skrindsrud Hegge og Statskog SF	?	Fjerning av GID på øyer i Nørre Kjølen.
I	18.jun	Statskog	ØSF	142	Utbetaling av tilskudd til oppsyn 2014

	DATO	AVSENDER	MOTTAKER	ARK.NR.	INNHold
A	17.jun	Vestoppland og Sør-Gudbrandsdal jordskifterett	ØSF	411,1	Rettsbokutskrift Langsua verneområde Øystre Slidre.
U	04.aug	ØSF	Mattilsynet	f.408	Krav om riving av gjerde, Kjetil Sebu.
K	13.aug	Fylkesmannen i Oppland	GLB	653,1	Varsel om endring av pålegg om utsetting av aure i Vinsteren.
U	18.aug	ØSF	Lars Blom-Bakke	540	Vedutvisning 2014
A	13.aug	ØS kommune		411,6	Oppsetting av do ved Storeskag.



MØTEBOK

SAK NR: 21/2014
 SAKSBEHANDLER: Reidar Gran
 Arkivnr.: 621.2

MØTEDATO: 1.9.2014
 MØTESTED: Tingvang

SIGN: _____

Nina Thon

Utskrift til:

Statskog SF
 ØSJFF v/Stian Hagen
 Øystre Slidre kommune v/skogbrukssjefen

Taksering av lirype 2014. Regulering av jakttrykk.

Bakgrunn:

Taksering av lirypebestanden skal danne grunnlag for fjellstyrets forvaltning av arten.

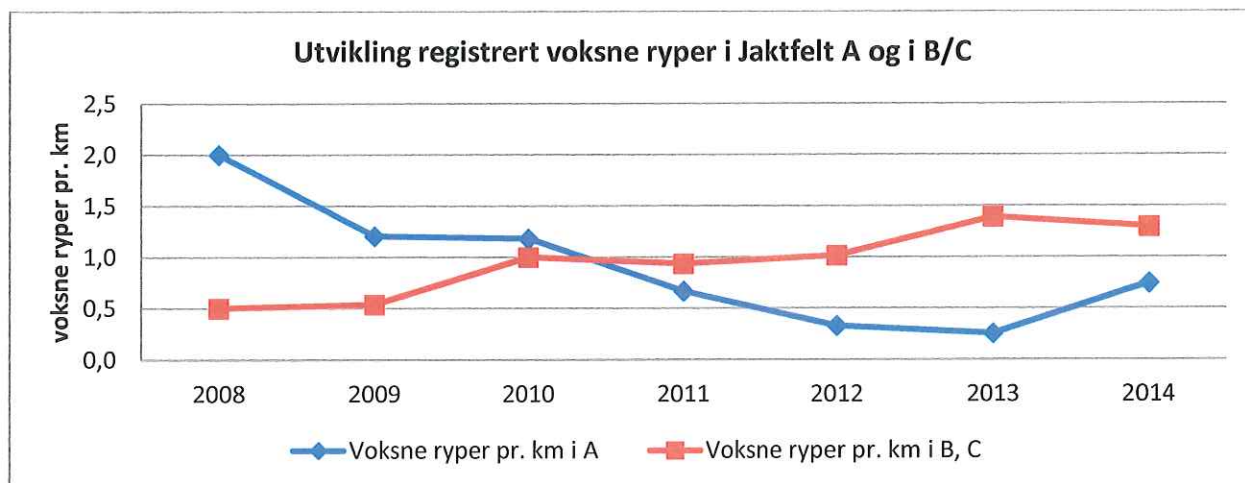
I perioden fra 1996-2007 er det gjennomført en enkel form for taksering av lirypebestanden i statsallmenningen. I denne perioden er det benyttet en jaktbasert metode under takseringen. Dvs. at det i stor grad er gått med hund der det er mest sannsynlig å finne fugl.

Fra og med 2008 er takseringsmetoden endret til linjetaksering "Distance Sampling" (avstandsmetoden). I korte trekk går linjetaksering ut på at det er valgt ut 13 områder i statsallmenningen som hver inneholder 2-4 linjer på til sammen 7 til 9 km. Til sammen er det 39 linjer på til sammen ca 100 km, som skal dekke et gjennomsnitt av allmenningens lirypeområder som er beregnet til å omfatte omlag 400 km². Linjene skal følges slavisk med GPS, og hver oppflukt av rype registreres med antall fugl fordelt på kylling og voksen. I tillegg registreres oppfluktsted i avstand til linja. Disse, og flere data føres inn i skjemaer, som etter takseringen legges inn i et dataprogram, som beregner antall ryper pr. km² og kyllingproduksjon. For å få en bra beregning av antall ryper pr. km², bør takseringen omfatte ca 10 % av totale rypearealer. I vår statsallmenning vil det bety at det bør takseres ca 200 km. Dette er krevende å gjennomføre med tilgjengelige ressurser. Derfor bør kunnskapen om antall ryper pr. km², brukes med forsiktighet. Kunnskapen om kyllingproduksjon er pålitelig og kan sammenlignes med tidligere takseringer. Nye linjer vil bli vurdert før neste års taksering.

Da takseringen foregår før båndtvangen er opphevet, er det søkt om, og gitt dispensasjon av Øystre Slidre kommune. Linjetakseringen ble gjennomført i perioden 2.-11. august.

Sammenlignbare resultater fra DISTANCE – taksering tidligere år:

		2008	2009	2010	2011	2012	2013	2014
Område 1 Felt A	Ryper pr km ²	28	8	19	6	3	2	13
	Kyllingproduksjon	2,3	1	4,8	2,7	3,3	2,2	6,6
Område 2 Felt B og C	Ryper pr km ²	11	6	16	20	15	33	21
	Kyllingproduksjon	4,5	3,3	5,9	8,8	6,6	7,5	6,6



*NB! Disse tallene er ikke beregnet i Distanse-programmet, men tatt ut fra takstskjemaene, telt opp og delt på antall registrerte km. Tallene er derfor ikke særlig "vitenskapelige" men kan brukes som en pekepinn på utviklingen i voksenfuglbestanden..

Gjennomføring 2014:

Takseringen er i år som tidligere, gjennomført av hundegruppa i Ø. Slidre jeger- og fiskerforening. Ett takseringslag består av to personer og minst to hunder. Både forberedelser og gjennomføring av taksering er utført på en meget god måte. Samarbeidet med fjelloppsynet har som før fungert godt.

Resultater:

Totalt er det taksert 96,4 km

For å få mest mulig data i beregningene er statsallmenningen delt i 2 områder:

Område 1: 4 delområder innenfor jaktfelt A (sør). Her er det taksert 15 linjer med i alt **30,8 km**.

Område 2: 9 delområder innenfor jaktfelt B (midt) og C (nord). Her er det taksert 24 linjer med i alt **65,6 km**.

Resultatene legges inn i en database i en nyopprettet "hønsefuglportal". Driftsansvar ligger hos Norsk inst. for naturforskning som foretar beregninger i dataprogrammet DISTANCE. Følgende resultater er returnert til oss i år:

Område (jaktfelt)	Ant linjer	Antall meter	Ant ryper	Ryper pr km ² (95% sikkerhet)	Prod. kylling pr 2 voksne
1 (A) *	15	30 769	101	13(6-26)	6,6
2 (B,C)	24	65 602	366	21(14-30)	6,6
samlet	39	96 398	467	17(11-25)	6,6

Det er observert smågnagere på 15 av 15 linjer i område 1 og på 20 av 24 linjer i område 2. Tilsvarende ble det obs. smågnagere på 1 av 39 linjer i 2012 og på 22 av 39 linjer i 2013.

Takseringsresultat oppdelt på jaktfelt blir slik:

Jaktfelt	Obs voksne ryper	Obs kylling	Sum	Produksjon kylling/høne
A	23	76	99	6,6
B	68	234	304	6,9
C	17	46	63	5,4

Ryper med ukjent alder er ikke medtatt.

Vurderinger:

Bestanden av voksen lirype (stamfugl) er for tiden stabil og bra i den midtre delen av allmenningen (jaktfelt B). Betydelig lavere tetthet av stamfugl i sør (A) og nord(C). Svak økning i begge disse områdene.

Taksert kyllingproduksjon: Betydelig økning i sør og stabilt bra i midt og nord.

Tetthet: Beregninger etter programmet DISTANCE viser en rypetetthet på 17 ryper pr. km² for hele allmenningen. 13 ryper/km² i sør, mens det er beregnet 21 ryper/km² i midt og nord. Årets taksering angir en total lirypebestand i statsallmenningen på ca 7000 liryper. Det er ca 1000 færre enn i 2013. Altså en noe lavere bestand, men med jevnere fordeling i hele allmenningen.

Andre arter: Takseringen er rettet mot lirype, men det registreres om det observeres andre arter. I år er ingen andre arter observert. Det er observert mye smågnagere i år. Spesielt bra i sørre og midtre området, noe svakere i nord. Fjellrypebestanden har de siste årene hatt en svak oppgang fram til 2013. Det er uvisst hvordan bestanden er nå. Den bør som tidligere innlemmes i eventuelle kvoter. En annen grunn for å gjøre dette, er at det for mange jegere er svært vanskelig å skille fjell- og lirype fra oktober og utover høsten.

Beregning av jaktuttak m.m.

De siste rypeforskningsprosjekter viser til at det er forsvarlig med jaktuttak på 15 % av taksert rypebestand uten at det påvirker neste års hekkebestand (uttaket i ØSS har ligget på mellom 10 og 18 % i perioden 2008-2013). 15 % uttak forutsetter at det er en kyllingproduksjon på mer enn 2,5 kylling pr. rypehøne. Med en bestand på ca 7000 ryper, og produksjon på ca 6,6 kyllinger/høne, har vi et beregnet høstbart overskudd på ca 10-1100 liryper i 2014. Dette er på samme nivå som i 2008 og 2010, mens det er litt lavere enn i 2013. Dette betyr at det er forsvarlig å gjennomføre jakt i år, men at jaktpresset/-uttaket bør begrenses.

Tiltak for å begrense jaktuttak.

Det er et faktum at fjellstyret gjennom vedtatte begrensninger har klart å holde et gjennomsnittlig uttak på ca 15 % av taksert lirypebestand. Dette viser at de varierende reguleringsmekanismene som brukes, sannsynligvis har virkning. Det er viktig å finne en balanse mellom antall jegere som får jakte, samtidig som at de som jakter også får lov å felle noen ryper pr dag når bestanden er bra. Tiltakene virker best når jegerne har forståelse for, og er enige i de begrensningene som settes:

- Det er ingen grunn til innskrenkning i fjellstyrets fastsatte jakttider i jaktreglene.
- Det er gjennomført totalfredning av rype i sør (jaktfelt A) de siste to årene. Tettheten er nå brukbar og det kan åpnes for jakt igjen. Tettheten er fortsatt beskjeden. En bør derfor være noe forsiktig i uttaket.
- Adm har holdt igjen ca 50 jaktkort til UB med hund. En del av disse kan selges etter 1. oktober. Åpent salg (INATUR) etter 16.10. for jakt uten hund følger gjeldende regler.
- Dagskvote: Det er noe differensiert bestandstetthet, med svakere bestand i sør og i nord, mens det er bedre i de midtre områdene. Imidlertid er det størst jaktpress i de områdene som har størst bestand. Derfor kan en i år sette lik dagskvote for hele allmenningen. Som i 2013 kan en sette litt lavere dagskvote etter 1. november fordi rypenes evne til å overleve øker utover høsten. De få som vil jakte på denne tida får adgang til det, uten å beskatte bestanden i særlig grad.
- Bruk av total sesongkvote/pr jeger, ble pga svært svak bestand benyttet i 2009 og 2012. Dette bør på sikt vurderes innført som et vanlig tiltak, variert etter bestandsforholdene. Sesongkvote er blitt et mer vanlig virkemiddel i småviltforvaltningen. Viktig at jegerne har forståelse for, og aksepterer dette. En vil ikke foreslå å innføre dette nå, men heller oppfordre jegerne til måtehold i totaluttak.
- I jaktfelt A er ikke bestanden god nok til å gjennomføre snarefangst i tillegg til høstjakt. Snarefangst kan tillates i innenfor B og C på lik linje med 2013.

Naturmangfoldsloven § 7.

Jf § 7 skal saken vurderes opp mot bestemmelsene i §§ 8-12:

Småviltbestandene har store naturlige svingninger. I denne saken er forslag til bestemmelser for årets jakt vurdert med bakgrunn i taksering av lirypebestanden som utgjør ca 80 % av antall felte småvilt i statsallmenningen. Kunnskapsgrunnlaget er så godt som det innen rimelige krav lar seg gjøre å framskaffe. Jf vitenskapelig kunnskap er det i saken lagt opp til at uttaket ikke skal være større enn ca 15 % av registrert lirypebestand, og dermed i liten grad vil påvirke neste års hekkebestand. En anser foreslått uttak som bærekraftig, og at saken er vurdert tilstrekkelig i forhold til tilgjengelig kunnskap (§8) og føre-var-prinsippet (§9). §§ 10-12 er også vurdert. En kan ikke se at forslag til vedtak er i konflikt med disse forhold.

Fjelloven § 23, siste ledd:

"Før fjellstyret gjer noko vedtak etter andre og tredje stykket, skal kommunen uttale seg. Er det usemje mellom fjellstyret og kommunen, må fjellstyrevedtaket leggjast fram for departementet som tek avgjerd i saka."

Saken med forslag til vedtak er oversendt kommunen v/skogbrukssjefen for uttale.

Forslag til vedtak:

Med hjemmel i fjelloven § 23 vedtar fjellstyret følgende begrensninger som skal gjelde under småviltjakta 2014:

Dagskvote:

- 15.9. – 31. 10: 3 ryper pr. jeger pr. dag.
- 1.11. – 23.12: 2 ryper pr. jeger pr. dag.
- Med ”ryper” menes både liryper og fjellryper
- Det settes ingen sesongkvote, men alle jegere oppfordres til måtehold i samlet uttak gjennom sesongen.

Andre begrensninger:

- Det kan selges inntil 25 stk. 5-dagers jaktkort til utenbygds jegere med fuglehund, men ikke før 6. oktober.
- Det åpnes ikke for begrenset salg av jaktkort til UB m/fuglehund fom 16. oktober.
- Snarefangst tillates ikke i jaktfelt A. Det åpnes for snarefangst i jaktfelt B og C.

Kommunens behandling:

Øystre Slidre kommune v/skogbrukssjefen uttaler bl.a. følgende i brev til fjellstyret av 26.8.2014:

”Øystre Slidre kommune er samd i vurderinga til fjellstyret, og støttar tiltaka som Øystre Slidre fjellstyre vil gjera for å avgrensa jaktuttaket på rype.

Øystre Slidre kommune vil også nemne at det er positivt at snarefangsten ikkje blir råka i jaktfelt B og C. sjølv om det er kjend at ei rype som er tatt ut seint i jaktseasonen ville hatt store sjansar for å overleve vinteren og i så måte er meir verdifull, så er det viktig at eldgamle tradisjonar som snarefangst kan haldast i hevd.”

Vedtak:

Med hjemmel i fjelloven § 23 vedtar fjellstyret følgende begrensninger som skal gjelde under småviltjakta 2014:

Dagskvote:

- 15.9. – 31. 10: 3 ryper pr. jeger pr. dag.
- 1.11. – 23.12: 2 ryper pr. jeger pr. dag.
- Med ”ryper” menes både liryper og fjellryper
- Det settes ingen sesongkvote, men alle jegere oppfordres til måtehold i samlet uttak gjennom sesongen.


Andre begrensninger:

- Det kan selges inntil 25 stk. 5-dagers jaktkort til utenbygds jegere med fuglehund, men ikke før 6. oktober.
- Det åpnes ikke for begrenset salg av jaktkort til UB m/fuglehund fom 16. oktober.
- Snarefangst tillates ikke i jaktfelt A. Det åpnes for snarefangst i jaktfelt B og C.

Enstemmig.

Vedtaket kan iflg. § 28 i forvaltningsloven, påklages. En eventuell klage skal være skriftlig og sendes Øystre Slidre fjellstyre innen 3 uker fra mottak av dette vedtak. Parter har rett til innsyn i sakens dokumenter jfr. Forvaltningsloven §§ 18 og 19.

Vedtaket fattet med hjemmel i fjellovens § 23, gjelder 1 uke etter at det er kunngjort.



MØTEBOK

SAK NR: 22/2014
 SAKSBEHANDLER: Reidar Gran
 Arkivnr.: Støl 405

MØTEDATO: 1.9.2014
 MØTESTED: Tingvang

SIGN: _____

Nina Thon

Utskrift til:
 Statskog SF
 Liv Ragnhild Skjegstad

Melby gnr. 46/1. Bortfall av allmenningsrett. Konsekvenser for støl 53/1/405 på Skåltjednstølen. Behandling etter regler i seterforskriften.

Saksdokumenter

- Melding om rettskraftig deling av eiendommen Melby gnr. 46/1 i Øystre Slidre
- Søknad av 23.10.2013, om opprettelse av fritidsfeste på støl 53/1/405
- Brev av 28.11.2013 fra fjellstyret til Liv R. Skjegstad
- Fjellstyresak 17/2014 med vedtak om bortfall av allmenningsrett

Saksopplysninger

Dette har skjedd tidligere:

- Øystre Slidre kommune v/formannskapet har i sak 90/2011 med hjemmel i §§ 9 og 12 i Jordloven godkjent deling av garden Melby 46/1. (Kommunen har dispensert fra arealdelen i kommuneplanen Plb § 19-2 og godkjent oppretting av punkt feste i medhold av Plb § 20-1).
- Deling av 46/1 er gjennomført i Valdres jordskifterett 19.4.2013.
- I sak 17/2014 gjorde fjellstyret vedtak om at Melby gnr 46/1 har mistet sin allmenningsrett med følgende vedtak:
"Etter gjennomført jorddeling framstår Melby gnr 46/1 som ei boligtomt på 3 da uten jordbruksareal. Melby kan derfor ikke lenger regnes som en jordbruksmessig enhet. Med denne bakgrunn beslutter fjellstyret med hjemmel i fjelloven § 2 at Melby ikke lenger vil inneha allmenningsrett i Øystre Slidre statsallmenning. Når det gjelder stølen i statsallmenningen, skal fjellstyret, jf bestemmelser i stølsforskriften, ta stilling til hva som skal skje med denne, når dette vedtaket er rettskraftig.
- Liv Ragnhild Skjegstad har på vegne av eierne av Melby 46/1 søkt om å få opprettet fritidsfeste på stølen.
- Fjellstyret har besvart dette med at spørsmålet ikke kan avklares før etter at allmenningsrettsforholdet er avgjort. I tillegg må fjellstyret avgjøre hva som skal skje med stølen, jf bestemmelser i fjelloven.

Fjellstyret var på befaring på stølen i juni 2014.

Lovgrunnlag:

Forskrift om seter og tilleggsjord m.m. i statsallmenning:

§ 16: Når seterretten fell bort fordi drifta på eigedomen er lagt ned og jorda teken i bruk til formål utanom jordbruk, eller fordi ein ikkje kan rekne eigedomen som ei jordbruksmessig eining eller jordbruk, jf. § 2 andre ledd i fjellova, skal fjellstyret gjere vedtak om

- a) at setra skal visast ut til eigedom i drift som treng seter, jf. § 6 og § 7, eller
- b) at den tidlegare seterbrukaren må søkje Statskog SF om feste av tomt for seterhusa til fritidsformål, eller

c) at seterbrukaren fjernar husa om verken overføring eller oppretting av festekontrakt er aktuelt.

Blir setra vist ut til ein annan eigedom, skal fjellstyret gjere vedtak om at den førre seterbrukaren skal fjerne husa om ikkje han, innan ei viss tid, overdreg dei til den nye seterbrukaren.

Før fjellstyret tek avgjerd om fjerning av hus etter første ledd bokstav c eller andre ledd, skal saka leggjast fram for regional kulturminnestyresmakt til fråsegn.

Departementet sine merknader til § 16:

Føresegna gir dei alternativa som ligg føre og prioriteringa mellom dei. Den tidlegare seterbrukaren sitt ønskje å få festekontrakt (bokstav b), må derfor vike for den som treng seter. Om alternativ c, fjerning av seterhus blir aktuelt, skal fjellstyret sjå til at krav om fjerning blir følgd opp

§ 17: Ved oppretting av kontrakt om feste av seterhus til fritidsformål, kan det takast inn særlege restriksjonar med omsyn til restaurering, utviding og endring av seterhusa når dette er nødvendig på grunn av kvaliteten på husa, plassen der dei ligg, og tilhøve til eventuell anna seter med hus og seterdrift. I slike tilfelle skal saka leggjast fram for regional kulturminnestyresmakt til fråsegn. Sjølv om festet gjeld fleire hus, skal ein nytte punktbeste (kontrakt om feste berre av grunnen huset eller husa dekkjer). Husa må vere av ein slik standard at dei kan tene formålet, og nødvendige påkostnader må stå i eit rimeleg høve til verdien av husa

§ 18: Om seterbrukaren overdreg seterhus til fritidsformål, må han overdra alle husa utan å halde noko attende. Elles gjeld føresegnene i tomtefestelova ved overføring av festerett til seterhus

Vurdering:

Stølsforskriftens § 16 a, pålegger fjellstyret å lyse stølen ledig for eventuelle eiendommer i drift som trengjer støl. Jeg vil trekke fram noen synspunkter som bør vurderes før vedtak fattes:

- Det kan stilles spørsmål om det er hensiktsmessig å lyse stølen ledig, i og med stølsjordet som tidlegare tilhørte stølen, nå fungerer som tilleggsjord til nabostølen som driver mjølkeproduksjon, og dermed ikke lenger er tilgjengelig for bruk. Stølens beliggenhet uten stølsjorde er ikke særlig egnet som støl for andre. Dersom stølsjordet fortsatt hadde ligget som en ressurs for stølen, ville fjellstyret etter min vurdering ikke hatt noe valg. Da måtte stølen bli lyst ledig. Et vedtak om ikke å vise ut stølen, må derfor begrunnes med at stølsjordet disponeres av andre.
Et vedtak som går i retning fritidsfeste bør følges opp med at det av hensyn til ulempe for stølsdrifta, legges særlige restriksjoner på hva som kan tillates gjort med bebyggelsen. En stall som i dag hører til stølen, bør vurderes enten fjernet eller flyttet nærmere bebyggelsen.
- Tidligere har det vært vurdert som svært uheldig å etablere fritidsfester i stølsområdene. Ved å lyse stølen ledig kan en få en løsning der stølsbebyggelsen fortsatt tilhører jordbruket, og dermed unngå at det etableres et fritidsfeste til. Imidlertid er ikke dette noen god løsning her da det ikke er tilgjengelig areal som er egnet som stølsjorde for denne stølen.

Fjellstyret har kjennskap til at det vil komme flere saker etter jorddeling av gårdsbruk i Øystre Slidre, og som har støl i statsallmenningen. Flere av disse stølene vil være egnet å vise ut til gardar med behov for støl. Mens noen, med dagens forskrift vil ende opp som fritidsbebyggelse. Ingen saker vil være like. Selv om § 16 stiller klare krav til rekkefølge for fjellstyrets valg i slike saker, bør det være rom for fjellstyret å gjøre de valg som er mest hensiktsmessig.

I sak 21/2013 behandlet fjellstyret samme spørsmål i en sak med nesten samme utgangspunkt, bortfall av stølsretten etter deling av Molor gnr 36/10. Dette endte med at fjellstyret ikke lyste stølen ledig men anbefalte eieren å søke Statskog om fritidsfeste.

Som det framgår ovenfor har fjellstyret to valg for et vedtak i saken.

- 1 Stølsretten til støl 53/1/405, tilhørende Melby gnr 46/1, er bortfalt. Med hjemmel i seterforskriften § 16 a, avgjør fjellstyret at stølen skal lyses ledig for utvisning til eiendom i Øystre Slidre, som er i drift og har behov for støl jf seterforskriften §§ 6 og 7.
- 2 Stølsretten til støl 53/1/405, tilhørende Melby gnr 46/1, er bortfalt. Stølens beliggenhet og at det ikke lenger er jordareal som følger stølen, gjør stølen lite egnet å vise ut til andre. Fjellstyret viser til stølsforskriften 16 b, og anbefaler tidligere stølsbruker å søke Statskog SF om feste av tomt for stølshusa til fritidsformål.
Et fritidsfeste kan være uheldig for den aktive stølsdrifta i området. Fjellstyret viser til forskriften § 17, og ber Statskog ta inn særlige begrensninger i festekontrakten vedrørende utvidelse og endring av bebyggelsen.

Forslag til vedtak:

Stølsretten til støl 53/1/405, tilhørende Melby gnr 46/1, er bortfalt. Stølens beliggenhet og at det ikke lenger er jordareal som følger stølen, gjør stølen lite egnet å vise ut til andre. Fjellstyret viser til stølsforskriften 16 b, og anbefaler tidligere stølsbruker å søke Statskog SF om feste av tomt for stølshusa til fritidsformål.

Et fritidsfeste kan være uheldig for den aktive stølsdrifta i området. Fjellstyret viser til forskriften § 17, og ber Statskog ta inn særlige begrensninger i festekontrakten vedrørende utvidelse og endring av bebyggelsen.

Vedtak:


Stølsretten til støl 53/1/405, tilhørende Melby gnr 46/1, er bortfalt. Stølens beliggenhet og at det ikke lenger er jordareal som følger stølen, gjør stølen lite egnet å vise ut til andre. Fjellstyret viser til stølsforskriften 16 b, og anbefaler tidligere stølsbruker å søke Statskog SF om feste av tomt for stølshusa til fritidsformål.

Et fritidsfeste kan være uheldig for den aktive stølsdrifta i området. Fjellstyret viser til forskriften § 17, og ber Statskog ta inn særlige begrensninger i festekontrakten vedrørende utvidelse og endring av bebyggelsen.

Enstemmig.

Vedtaket kan iflg. § 28 i forvaltningsloven, påklages. En eventuell klage skal være skriftlig og sendes Øystre Slidre fjellstyre innen 3 uker fra mottak av dette vedtak. Parter har rett til innsyn i sakens dokumenter jfr. Forvaltningsloven §§ 18 og 19.

Vedtaket fattet med hjemmel i fjellovens § 23, gjelder 1 uke etter at det er kunngjort.



MØTEBOK

SAK NR: 23/2014
SAKSBEHANDLER: Reidar Gran
Arkivnr.: 335.3

MØTEDATO: 1.9.2014
MØTESTED: Tingvang

SIGN: _____

Nina Thon

Utskrift til:

Statskog SF
Randi Rogne og Eirik Kolbjørnshus

Søknad om sankekve i Trollåslia.

Saksdokumenter:

- Søknad av 24. juli fra Eirik Kolbjørnshus om å få tillatelse til å sette opp sankekve i Trollåslia.

Saksopplysninger:

Fjellstyret har mottatt følgende e-post fra Eirik Kolbjørnshus:

"Randi Rogne og undertegnende har et ønske om å sette opp en sankefelle på ca 50 m2 ved saltsteinen vår i Trollåslia. Denne er tenkt satt opp med flettverksgjede og skal primært være i bruk under sanking. Oppstilling av sau over kort periode, under et døgn og som sankefelle. Den perioden den ikke er i bruk vil den stå open. Denne innhegningen blir revet når saueholdet opphører hos oss. Håper på et positivt svar."



Omsøkt plassering vist på kart

Vurdering.

I søknaden fra dokumenteres det behov for oppsetting av kvea. En kan ikke se at det er vesentlige ulemper, eller at kvea bør plasseres annet sted. Det bør gis tillatelse til tiltaket.

Forslag til uttale:

Fjellstyret tilrår at Randi Rogne og Eirik Kolbjørnshus får sette opp sankekve som omsøkt og vist på kart.


Saken sendes Statskog for avgjørelse.

Fjellstyrets uttale:

Fjellstyret tilrår at Randi Rogne og Eirik Kolbjørnshus får sette opp sankekve som omsøkt og vist på kart.

Saken sendes Statskog for avgjørelse.

Enstemmig.



SAK NR: 24/2014
SAKSBEHANDLER: Reidar Gran
Arkivnr.: 335.1

MØTEDATO: 1.9.2014
MØTESTED: Tingvang

SIGN: Nina Thon

Utskrift til:
Statskog SF
Øystre Slidre kommune
Sverre Skaret

Sverre Skaret. Søknad om tilleggsjord på Sørre Trollåsen

Saksdokumenter:

- Søknad av 4.7.2014 fra Sverre Skaret
- Uttale av 9.7.2014 fra Øystre Slidre kommune
- Uttale fra 15.7.2014 fra Statskog
- Dokument til offentlig ettersyn

Saksopplysninger:

Sverre Skaret er driver av Rognli gnr. 44/44 i Øystre Slidre. Drifta består i dag av ca 200 vinterfora sau. Garden har støl 53/1/489 på Sørre Trollåsen. I sak 12/2014 la fjellstyret nabostølen til Skaret i det fri, og anbefalte Skaret om å søke om å få dette utvist.

Skaret har nå søkt om å få utvist det frilagte stølsjorden til naboen. I tillegg søker han på tre mindre arealer som ligger inntil. Til sammen søkes det om å få utvist 14,3 dekar som tilleggsjord. Arealene skal fulldyrkes.



Omsøkte arealer har rødt omriss. Støl til Rognli eies av Sverre Skaret.

Fjellstyret og Statskog har vært på befaring.
Saken har ligget til offentlig ettersyn. Det er ikke innkommet merknader.

Øystre Slidre kommune uttaler blant annet i sin uttale:

Kommunen har ingen spesielle merknader i saken, og mener det er positivt at jordbruksareala i fjellet blir nytta av bruk i aktiv drift. Kommunen tar ikke stilling til om det omsøkte dyrkingsarealet kan dyrkes. Det må skje i sammenheng med en egen dyrkingssøknad til kommunen og etter en vurdering av kulturminneheten i fylkeskommunen.

Vedtaket i Kommunen:

Kommunen rår til at Sverre Skaret, Øvrebygdsvegen, 2943 Rogne, som eigar av gnr. 44 bnr. 44, får overta stølsjordet tilhøyrande gnr 53 bnr 1 fnr 489 på Sørre Trøllåsen. Kommunen har heller ikkje merknader til at anna areal vært lagt til stølen, men korvidt dette kan dyrkast må avgjerast seinare ved eigen søknad.

Statskog uttaler bl.a. følgende:

Vedlagt høringsbrevet er søknad fra bruker inkludert kartskisse for ønsket areal. Tilleggsarealet er noe oppdelt men er samtidig arronderingsmessig godt tilknyttet stølen. Blant annet er den frilagte stølen, vest for fnr 489, inkludert. I tillegg ca 4,7 dekar i sørlig retning, pluss noen småflikker rett ved stølen.

Statskog var på befaringsplass på stedet den 23. juni, sammen med fjellstyret. Vi har ingen motforestillinger til at Skaret får utvist tilleggsjord, og tilrår derfor fjellstyret å utvise omsøkt tilleggsareal.

Seterforskriften § 5, fjerde ledd tilsier at Statskog som grunneier skal avgjøre om det skal gis tillatelse til å sette opp gjerde på omsøkt areal. Gitt at fjellstyre vedtar utvisning av tilleggsjord, gir vi med dette grunneiers tillatelse til å sette opp gjerde. Gjerde skal være et flettverksgjerde. Grunder og lee skal stå opp i vintersesongen.

Lovgrunnlag:

§ 20 i forskrift om seter og tilleggsjord med mer i statsallmenning. Fjellstyret avgjør søknaden om tilleggsjord og Statskog gir tillatelse til oppsetting av gjerde.

Vurdering:

Ved frilegging av stølen til Rognli er det frigjort et areal for aktiv drift. Riktignok har Skaret brukt dette arealet noen år, men full styring får han først ved å ha hjemmel på arealet. I tillegg søkes det om noe areal som ligger inntil.

Det er positivt at unge aktive gardbrukere har så stor og langsiktig interesse i jordbruket slik det vises her.

Kommunen er positiv til utvisningen, men vil ha egen behandling av arealene som skal nydyrkes. Skaret må selv sende en slik søknad.

Statskog er også positiv til at fjellstyret kan utvise de omsøkte arealene. Samtidig gir de tillatelse til oppsetting av gjerde så fremt fjellstyret utviser arealet.

Av praktiske grunner bør Statskog sørge for at de omsøkte arealene får ett festenummer.

Forslag til vedtak:

Med hjemmel i seterforskriften § 20 viser fjellstyret ut til sammen 14,7 dekar, bestående av det frilagte stølsjordet på 8 dekar, samt 3 mindre arealer på til sammen 6,7 dekar, til Rognli gnr. 44/44, eier Sverre Skaret.

Statskog har gitt tillatelse til oppsetting av gjerde. Skaret må selv søke Øystre Slidre kommune om tillatelse til å dyrke utmarksarealene på 6,7 dekar.

Vedtak:


Med hjemmel i seterforskriften § 20 viser fjellstyret ut til sammen 14,7 dekar, bestående av det frilagte stølsjordet på 8 dekar, samt 3 mindre arealer på til sammen 6,7 dekar, til Rognli gnr. 44/44, eier Sverre Skaret.

Statskog har gitt tillatelse til oppsetting av gjerde. Skaret må selv søke Øystre Slidre kommune om tillatelse til å dyrke utmarksarealene på 6,7 dekar.

Enstemmig.

Vedtaket kan iflg. § 28 i forvaltningsloven, påklages. En eventuell klage skal være skriftlig og sendes Øystre Slidre fjellstyre innen 3 uker fra mottak av dette vedtak. Parter har rett til innsyn i sakens dokumenter jfr. Forvaltningsloven §§ 18 og 19.

Vedtaket fattet med hjemmel i fjellovens § 23, gjelder 1 uke etter at det er kunngjort.



MØTEBOK

SAK NR: 25/2014
SAKSBEHANDLER: Reidar Gran
Arkivnr.: 335.3

MØTEDATO: 1.9.2014
MØTESTED: Tingvang

SIGN: _____

Nina Thon

Utskrift til:

Statskog SF
Øystre Slidre kommune
Jon Mørstad Flotve

Jon Mørstad Flotve. Søknad om utvising av beite inntil støl 53/1/585 på Skindro.

Saksdokumenter:

- Høringsbrev fra ØSF til kommunen og Statskog
- Søknad av 11. og 22.5. 2014 om utvising av beite
- Uttale av 9.7.2014 fra Ø.Slidre kommune
- Uttale av 15.7.2014 fra Statskog

Saksopplysninger:

Jon Mørstad Flotve er driver av gardsbruket Sørre Mørstad gnr. 12/3 i Øystre Slidre. Garden har støl gnr 53/1/585 på Skindro. Han søker om å få utvist et areal på 5 dekar inntil stølsjordet. Han opplyser i sin søknad at han ønsker å utvide arealet på stølsjordet med bakgrunn i at de må renovere gjerdet rundt mye av jordet, og at det er for lite beite til beitedyra.

Besetningen på Sørre Mørstad er 70 vinterfora kasjmir og boergeit, 2 hester og 5-10 sommerkalv. Geitene går fritt mens hester og foringsdyr går inne på stølsjordet. De har for lite inngjerda areal og ønsker derfor noe mer areal for å forlenge beitesesongen.



Omsøkt beite med rødt omriss.

Fjellstyret og Statskog har vært på befaring.

Saken har ligget til offentlig ettersyn. Det er ikke innkommet merknader.

Øystre Slidre kommune uttaler blant annet i sin uttale:

Kommunen uttaler bl.a. at ut i fra kommunens vurdering er tiltak som kan styrke både stølsbruken og ressursgrunnlaget på garder av det gode.

Vedtak: *Kommunen rår til at søknad om tilleggsjord til eksisterende støl på Skindro frå Jon Mørstad Flotve, Bygdinvegen 2593, 2950 Skammestein, blir imøtekome.*

Statskog uttaler bl.a. følgende:

Statskog var på befarings på stedet den 23. juni, sammen med fjellstyret. Vi ser at stølsbruker har behov for mer beite og tilrår derfor fjellstyret å utvise omsøkt areal til beite.

Seterforskriften § 5, femte ledd tilsier at Statskog som grunneier skal avgjøre om det skal gis tillatelse til å sette opp gjerde på omsøkt areal. Gitt at fjellstyre vedtar utvisning av nytt beiteareal, gir vi med dette grunneiers tillatelse til å sette opp gjerde. Gjerde skal være et flettverksgjerde. Grinder og lee skal stå opp i vintersessongen.

§ 5 i forskrift om seter og tilleggsjord med mer i statsallmenning. Fjellstyret avgjør søknaden om beite og Statskog gir tillatelse til oppsetting av gjerde.

Vurdering:

Både kommunen og Statskog tilrår utvisning av beite til Mørstad Flotve. Statskog har også gitt grunneiers tillatelse til oppsetting av gjerde.

Det er svært positivt at gardbrukere utnytter beitearealer i stølsområdet. Søkeren dokumenterer behov for mer areal.

Forslag til vedtak:

Med hjemmel i seterforskriften § 5 viser fjellstyret ut det omsøkte arealet på 5 dekar som beite til Sørre Mørstad gnr. 12/3.

Behandling av saken:

Stine Schlytter meldte seg innhålig og deltok ikke under behandling av saken.


Vedtak:

Med hjemmel i seterforskriften § 5 viser fjellstyret ut det omsøkte arealet på 5 dekar som beite til Sørre Mørstad gnr. 12/3.

Enstemmig.

Vedtaket kan iflg. § 28 i forvaltningsloven, påklages. En eventuell klage skal være skriftlig og sendes Øystre Slidre fjellstyre innen 3 uker fra mottak av dette vedtak. Parter har rett til innsyn i sakens dokumenter jfr. Forvaltningsloven §§ 18 og 19.

Vedtaket fattet med hjemmel i fjellovens § 23, gjelder 1 uke etter at det er kunngjort.



MØTEBOK

SAK NR: 26/2014
SAKSBEHANDLER: Reidar Gran
Arkivnr.: Høringsperm

MØTEDATO: 1.9.2014
MØTESTED: Tingvang

SIGN: Nina Thon

Utskrift til:

Statskog SF
Klima- og Miljødepartementet
Norges Fjellstyresamband

Bruk av snøscooter til fornøyleskjøring. Forslag til endring av lov og forskrift – Høring.

Saksdokumenter:

- Høringsbrev fra Klima- og Miljødepartementet av 10.7.2014. Oversendt fra NFS til fjellstyrene

Saksopplysninger:

Klima- og miljødepartementet har sendt forslag til endring i *Lov om motorferdsel i utmark og vassdrag* og *Forskrift for motorkjøretøyer i utmark og på islagte vassdrag*.

Høringsfristen til departementet er 19. september. Norges fjellstyresamband vil behandle høringa på styremøte den 8.-9. sept. Fjellstyresambandet sender sitt forslag til fjellstyrene med kort uttalefrist.

Bakgrunn kort oppsummert:

- Ot.prp. nr 45 (1976-77) var forarbeid til gjeldende lov. Bl.a. er følgende referert i høringsbrevet: ”*Naturlige utgangspunkt for en regulering av motorferdselen må være å søke å begrense den til formål og behov som har en allment akseptert nytteverdi*”, og at siktemålet med loven måtte være ”*å verne om naturmiljø og fremme trivselen*”.
- Ti år seinere var antall snøscootere økt fra 6000 til 30 000 i Norge (nå ca 76.000). I 1988 kom en forskrift på temaet. Målet med den nasjonale forskriften er ”*å hindre den rene fornøyleskjøring, uten å legge hindringer i veien for den kjøring som har et nyttig og nødvendig formål*”, jf Ot.prp. nr. 60 (1986-87) side 10
- Bortsett fra i Nord-Troms og Finnmark er det i Norge ikke åpnet for fornøyleskjøring med snøscooter.
- Flere kommuner og fylkesting utenfor Nord-Troms og Finnmark har fremmet ønsker om at det åpnes for slik kjøring som tilbud til allmennheten og i reiselivssammenheng.
- Det var på gang en forsøksordning i 104 kommuner som Sivilombudsmannen mente lå utenfor de rettslige rammene for forsøksloven. Regjeringen avbrøt forsøksordningen.
- Departementet fremmer nå i stedet en endring av lov og forskrift gjennom en rask lovprosess.

Departementets skriver bl.a. i sitt forslag.

- Departementet foreslår at det gis en viss åpning for kjøring med snøscooter til fornøylesformål ved at kommunene gis adgang til å etablere løyper for slik kjøring.
- Økt støy og trafikkbelastninger i utmark er negativt bl.a. for friluftsliv og for sårbart naturmangfold, og for dem som utsettes for støy som følge av slik ferdsel. En markert økt motorisering av norsk utmark er derfor ikke ønskelig og vil kunne få betydelige negative konsekvenser for det tradisjonelle friluftslivet og muligheten til å oppleve uberørt, stille natur.
- Målet er å begrense slik kjøring mest mulig, derfor skal det settes klare rammer.

- Det legges opp til en grundig prosess i kommunen med planprosess etter bestemmelser i Plan- og bygningsloven.
- Motorferdselovens § 4a får tillegg som gir Departementet mulighet til å gi kommuner myndighet til å etablere løyper for kjøring med snøscooter på vinterføre. I en ny § 4 a i Nasjonal forskrift foreslår Departementet bestemmelser som regulerer kommunenes adgang til å etablere snøscooterløyper.

Det er kjent at det er politisk flertall i stortinget for endringene som foreslås. I behandlingen av denne saken, vil en derfor ikke gå inn i problemstillingene som følger av lovendringen, for eksempel:

- En åpenbar konflikt mellom oppmykning av loven i forhold til myndighetenes mål om å øke befolkningens fysiske aktivitetsnivå
- Snøscooterens energikrevende drift med belter på snø, som uansett teknologiutvikling alltid vil være en negativ faktor for klima og miljø.
- Store utfordringer og utgifter til krevende oppsynsoppgaver.

Dette er forhold som er av nasjonal karakter og som andre organisasjoner bør ta tak i.

En uttale fra fjellstyret bør derimot legge mest vekt på hvem som skal ha styringsretten med motorisert ferdsel i statsallmenningene. I forslag til en ny § 4 a, syvende ledd står det følgende: *Kommunen kan ikke treffe vedtak om snøscooterløype over en eiendom før grunneier har samtykket til slik løype.*

I kommentaren til denne paragrafen står det bl.a: *"Krav om innhenting av samtykke gjelder overfor både private og offentlige grunneiere. Stortingets energi- og miljøkomité har i Innst. 309 S (2013-2014) understreket behovet for god dialog med grunneiere ved inngåelse av avtaler om motorisert ferdsel. Komiteen har videre uttalt at de lokale fjellstyrene må gi samtykke til motorisert ferdsel for statsallmenningene."* I stedet for å følge opp denne instruksjonen fra stortingets energi- og miljøkomité, legger departementet til grunn at det er Statskog som i henhold til fjelloven er hjemmelshaver og administrerer grunneierrettighetene. Fjelloven § 12 gir fjellstyrene rett til å uttale seg om grunndisponeringstiltak før grunneier fatter vedtak. Regjeringen legger i høringsforslaget her ikke opp til å foreslå endringer i fjelloven for å overføre samtykkekompetansen fra Statskog til fjellstyrene. Samtykke til snøscooterløyper i statsallmenninger skal dermed i henhold til høringsforslaget fortsatt gis av Statskog, uttrykker departementet i høringsbrevet.

Statsallmenningene blir administrert etter "Lov om utnytting av rettar og lunnende m.m. i statsallmenningane (fjelloven)". Det er delt ansvar for forvaltning av statsallmenningene, mellom Statskog og fjellstyrene. Fjellstyret sitt hovedansvar går fram av § 3: *"Fjellstyret skal administrere bruken og utnyttinga av rettar og lunnende i statsallmenningen så langt ikkje anna er fastsett i eller i medhald av lov. Det skal arbeide for å sikre at allmenningen vert brukt på ein måte som fremjar næringslivet i bygda og tek vare på naturvern- og friluftsiinteressene."* Kort oppsummert skal fjellstyret ivareta bruksrettene (jakt, fiske, stølsbruk mm). Statskog skal ivareta de andre grunneierinteressene (feste til hytter, hotell, grus mm). Fjellstyret kommer i kraft av fjelloven "i grunneiers sted" når det gjeld jakt, fiske, beitebruk, utvising av støl m.m.

En vesentlig hensikt regjeringen har med å endre lov og forskrift, er å gi lokale myndigheter styringsmuligheter over utmarksarealer i kommunen. For fjellstyret som et lokalt forvaltningsorgan er det spesielt viktig å gi innspill for å få tatt inn i forskriften at det er fjellstyret som får den myndighet som i denne sammenheng er gitt til Statskog.

Vurdering:

Det meste av aktiviteten som skjer i statsallmenningene er fjellstyret sitt ansvarsområde, spesielt innen friluftsliv og landbruk. Ansvarsområdet til fjellstyret vil i langt større grad blir berørt av motorisert ferdsel i utmark enn Statskog. Fjellstyret står også for det praktiske oppsynet i statsallmenningene.

Motorisert ferdsel i utmark vil lett komme i konflikt med andre interesser fjellstyret med hjemmel i lov og forskrift er pålagt å forvalte. Arealene som fjellstyrene administrerer er sårbare naturområder.

Det er viktig at en kan ivareta områdene på en god måte. Det er derfor viktig at fjellstyret har rett til å sikre de interessene som en gjennom fjelloven er satt til å forvalte. Med styringsrett vil fjellstyret kunne kreve å bli hørt og stille vilkår før kommunen gjør vedtak. Som det lokale forvaltningsorganet i statsallmenningene er det naturlig at fjellstyret kan være en mer aktiv part når det gjelder administrasjon av motorferdsel i utmark.

En viser i den sammenheng til lignende prinsipp ved vurdering av bruksretten da ny hundelov ble vedtatt i 2006. Før ny hundelov ble vedtatt, hadde det vært uenighet mellom Statskog og fjellstyrene om hvem som skulle gi tillatelse til hundetrening. I utgangspunktet ligger slik styringsrett til grunneier, men fjellstyrene hevdet at slik rett lå innenfor fjellstyrene sin administrasjon av bruksretten. I den nye hundeloven ble dette avklart med følgende ordlyd i § 8: *"Jakthundtrening, jakthundprøver og dressur kan bare foregå med samtykke av grunneieren eller den som har en allmenn bruksrett til eiendommen. For statsallmenningene gis samtykke av fjellstyret."* Her ble det presisert at det var fjellstyret, og ikke grunneier, som skulle administrere dette i kraft av bruksretten etter fjelloven. Dette er en grunnleggende aksept for at bruksretten som fjellstyret administrerer ikke står tilbake for Statskog sin grunneierrett. Bruksrettens styrke er klart synliggjort i § 12 i fjelloven som sier at grunn disponering bare kan skje dersom det ikke er til skade for bruksretten. Sammenlignet med hundeloven har fjellstyret minst like store interesser å ivareta når det gjelder motorisert ferdsel. Det er viktig å merke seg at fjellstyret har langt bedre lokalkunnskap om områdene og virkningene av motorisert ferdsel, sammenlignet med Statskog som har sentralisert sine funksjoner vekk fra lokalsamfunnet. Det er derfor viktig at fjellstyret kan bruke denne styringsretten.

I forslag til Forskrift om kommunalt forsøk med snøscooterløyper § 3 var det følgende ordlyd: *"...For statsallmenningene gis samtykke av fjellstyret."* Statskog/LMD hevdet dette var Statskog sin rett etter fjelloven. Klima- og miljødepartementet fant ikke grunn til å endre ordlyd i forskrift.

Regjeringen har hatt som mål å føre en ny politisk kurs som skal styrke lokal styringsrett generelt, og jf. statsråden den 15.11.13, var lokal styringsrett et hovedmål med forsøksordningen som ble lagt fram. Dette er også et hovedmål i en enstemmig miljø- og energikomiteen den 17.6.14: *"Stortinget ber regjeringen snarest mulig legge fram forslag til endring av lov om motorferdsel i utmark og vassdrag som sikrer lokal forvaltning innenfor tydelige, nasjonale retningslinjer inntatt i loven."* Videre er det i komiteen sine merknader presisert følgende: *"Komiteen understreker behovet for god dialog med grunneiere ved inngåelse av avtaler om motorisert ferdsel, og at de lokale fjellstyrene må gi samtykke til motorisert ferdsel for statsallmenningene."*

Klima- og miljødepartementet har ikke oppfylt den tverrpolitiske føringen om at det skal være lokal styringsrett med motorisert ferdsel i statsallmenningene. Det er klar instruks om dette i komiteen og det er ikke normalt at departementet overser så klare instruksjoner. Departementet viser til at det eventuelt er nødvendig å endre fjelloven. Dette er ikke nødvendig! Men det må presiseres i motorferdselloven at samtykkekompetansen skal ligge til fjellstyrene, jf. styringsrett til fjellstyrene etter § 8 i hundelova. Om det likevel er nødvendig, er det ikke noe til hinder for å endre fjelloven på dette punktet. Det ble gjort endringer i fjelloven etter at tomtfesteloven var endret. I en motorferdsellov som er under endring må fjellstyret sin styringsrett gå klart fram av lovteksten, på tilsvarende måte som i hundeloven.

Forslag til vedtak

Fjellstyret ber Klima- og miljødepartementet om å følge opp de tverrpolitiske føringene fra energi- og miljøkomiteen datert 17.6.14 om lokal styringsrett i statsallmenningene og ber om at § 10 i lov om motorferdsel i utmark og vassdrag får slik ordlyd:

"Denne lov innskrenker ikke den adgang grunneier og bruker har etter gjeldende rettsregler til å forby eller begrense motorferdsel på sin eiendom. For statsallmenningene ligger denne retten til fjellstyret."

Vedtak:

Fjellstyret ber Klima- og miljødepartementet om å følge opp de tverrpolitiske føringene fra energi- og miljøkomiteen datert 17.6.14 om lokal styringsrett i statsallmenningene og ber om at § 10 i lov om motorferdsel i utmark og vassdrag får slik ordlyd:

”Denne lov innskrenker ikke den adgang grunneier og bruker har etter gjeldende rettsregler til å forby eller begrense motorferdsel på sin eiendom. For statsallmenningene ligger denne retten til fjellstyret.”


Enstemmig.

Vedtaket kan iflg. § 28 i forvaltningsloven, påklages. En eventuell klage skal være skriftlig og sendes Øystre Slidre fjellstyre innen 3 uker fra mottak av dette vedtak. Parter har rett til innsyn i sakens dokumenter jfr. Forvaltningsloven §§ 18 og 19.

Vedtaket fattet med hjemmel i fjellovens § 23, gjelder 1 uke etter at det er kunngjort.

MØTEBOK

ØYSTRE SLIDRE FJELLSTYRE



SAK NR: 27/2014
SAKSBEHANDLER: Reidar Gran
Arkivnr.: 613.1

MØTEDATO: 1.9.2014
MØTESTED: Tingyang

SIGN: Nina Thon

Utskrift til:

Statskog SF
Norges fjellstyresamband
Ø. Slidre JFF

Felles jakt dag for jegere under 20 år og førstegangsjegere 4. oktober. Dispensasjon fra egne jaktregler

Norges fjellstyresamband og Norges jeger- og fiskerforbund har i fellesskap tatt initiativ til en felles dag for ferske jegere.

Det viser seg at mange av de som tar jegerprøve, aldri kommer seg på sin første jakttur. Ved å legge bedre til rette for småviltjakt med fokus på denne gruppen, kan en håpe at andelen nye jegere vil øke.

Oppsummert går prosjektet ut på:

- Felles opplæringsdag 4. oktober
- Jaktkort til 50 kr til alle under 20 år eller de som har tatt jegerprøven i 2013 eller 2014
- Tilknyttede arrangement etter eget ønske og evt. i samarbeid med NJFF lokalt

Fjellstyret deltok på et lignende opplegg i 2011.

Forholdet til egne jaktregler:

4. oktober faller inn i begrenset periode for jaktkortsalg med søknadsfrist 1. april. Det vil derfor være behov for å dispensere fra denne bestemmelsen for utenbygds jegere. Innenbygds jegere kan løse kort uten å søke.

I tillegg bør fjellstyret gjøre et vedtak dersom dagskortprisen skal reduseres til 50 kr.

Vurdering:

Fjellstyret har gjennom flere år samarbeidet med ØSJFF og Oppland JFF om en jaktcamp for opplæringsjakt på Haugseter. Denne vil gå som før og arrangeres i år 26.-28. september.

I 2011 åpnet fjellstyret for 2 dager med slikt tilbud. Ordningen var godt opplyst på forhånd, men det var liten etterspørsel og det ble solgt til sammen 4 dagskort.

Hvis fjellstyret går inn for ordningen i år bør ballen spilles videre til ØSJFF som eventuelt kan lage opplegg omkring dette. Det er lite sannsynlig at det blir veldig stor etterspørsel, og det er mulig for fjellstyret å sette begrensninger i antall personer som får slike jaktkort.

Forslag til vedtak:

Fjellstyret mener dette er et positivt initiativ og godkjenner følgende opplegg:

- Fjellstyret åpner for jaktkortsalg 4. oktober til alle jegere under 20 år, og førstegangsjegere som har tatt jegerprøve i 2013 eller 2014.
- Pris på dagskort settes til kr 50. Betalt jegeravgift må vises til fjellstyret før kort utstedes. Førstegangsjegere som er eldre enn 20 år må dokumentere at de har tatt jegerprøven i 2013 eller 2014.
- Fjellstyret ved daglig leder kan begrense antallet hvis etterspørselen blir stor.


Vedtak:

Fjellstyret mener dette er et positivt initiativ og godkjenner følgende opplegg:

- Fjellstyret åpner for jaktkortsalg 4. oktober til alle jegere under 20 år, og førstegangsjegere som har tatt jegerprøve i 2013 eller 2014.
- Pris på dagskort settes til kr 50. Betalt jegeravgift må vises til fjellstyret før kort utstedes. Førstegangsjegere som er eldre enn 20 år må dokumentere at de har tatt jegerprøven i 2013 eller 2014.
- Fjellstyret ved daglig leder kan begrense antallet hvis etterspørselen blir stor.

Enstemmig.

Vedtaket kan iflg. § 28 i forvaltningsloven, påklages. En eventuell klage skal være skriftlig og sendes Øystre Slidre fjellstyre innen 3 uker fra mottak av dette vedtak. Parter har rett til innsyn i sakens dokumenter jfr. Forvaltningsloven §§ 18 og 19.



MØTEBOK

SAK NR: 28/2014
SAKSBEHANDLER: Reidar Gran
Arkivnr.: 612.1

MØTEDATO: 1.9.2014
MØTESTED: Tingvang

SIGN: Nina Thon

Utskrift til:
Statskog SF

Elgjakt i statsallmenningen. Behandling av søknader om dispensasjon fra krav om egen ettersøkshund i jaktlaget.

I kontraktens pkt 5 med elgjaktlaga krever fjellstyret at alle jaktlag i Øystre Slidre statsallmenning skal ha med godkjent ettersøkshund/ekvipasje under utøvelse av jakt.

Fra tid til annen kan det oppstå situasjoner som gjør at jaktlaget ikke innehar ettersøksekvipasje. Grunner til dette kan være at hunder dør eller at det oppstår situasjoner slik at ekvipasjer ikke vil fungere. Slike saker vil ofte komme opp nær opp til jakta, og det vil være behov for behandling av slike saker på kort varsel.

I den sammenheng kan det være praktisk at daglig leder får delegert ansvaret til å behandle disse søknadene.

Forslag til vedtak:

Fjellstyret delegerer avgjørelse i saker som gjelder dispensasjon fra krav om ettersøkshund/ekvipasje i eget jaktlag jf pkt 5 i kontrakten med elgjaktlag, til daglig leder.

Vedtak:

Fjellstyret delegerer avgjørelse i saker som gjelder dispensasjon fra krav om ettersøkshund/ekvipasje i eget jaktlag jf pkt 5 i kontrakten med elgjaktlag, til daglig leder.

Enstemmig.

Vedtaket kan iflg. § 28 i forvaltningsloven, påklages. En eventuell klage skal være skriftlig og sendes Øystre Slidre fjellstyre innen 3 uker fra mottak av dette vedtak. Parter har rett til innsyn i sakens dokumenter jfr. Forvaltningsloven §§ 18 og 19.