

# REFERATSAKER TIL FJELLSTYREMØTE 27. juni 2016

U = Utg. brev  
I = Inng. brev  
K = Kopi  
A = Annet

## Forkortelser:

ØSF= Øystre Slidre fjell.  
NFS= Norges Fjellstyresamband / DN= Direktoratet for naturforvaltning  
KLP=Kommunal Landpensjonskasse  
Langsua NPS= Langsua Nasjonalparkstyre LMD= Landbruks- og matdepartementet

	DATO	AVSENDER	MOTTAKER	ARK.NR.	INNHOOLD
		DELEGERT SAK NR. 1/2016		611,2	BYGDINPRØVA 2016. Leie av terreng.
U	10.mai	ØSF	Harald Sebuødegård	540	Vedutvisning
U	10.mai	ØSF	Avisa Valdres		Innrykk av annonse vedr. tilskudd
K	11.mai	Langsua NPS	Oppland fylkeskommune	411,1	Disp. om bruk av helikopter for transport av utstyr til arkeologiske undersøkelser.
K	10.mai	Wenke Skogen	Statskog	f.499	Bygging ved frilagt støl ved Blilien
U	18.mai	ØSF	ØS kommune	611,2	Oversendelse av søknad om disp. fra båndtvang i forbindelse med Bygdinprøven.
U	19.mai	ØSF	Bjørn Kjetil Mork	611,2	Tildeling av elgjakt - trekningsresultat.
U	19.mai	ØSF	Espen Klokseth	611,2	Tildeling av elgjakt - trekningsresultat.
U	19.mai	ØSF	Aleksander Wogstad	611,2	Tildeling av elgjakt - trekningsresultat.
U	19.mai	ØSF	Jørgen Lensegra Melås	611,2	Tildeling av elgjakt - trekningsresultat.
U	19.mai	ØSF	Ole Steinde	611,2	Tildeling av elgjakt - trekningsresultat.
U	19.mai	ØSF	Anne Frugård	611,2	Tildeling av elgjakt - trekningsresultat.
U	19.mai	ØSF	Tore Reboli	611,2	Tildeling av elgjakt - trekningsresultat.
U	19.mai	ØSF	Tor Skattebo	611,2	Tildeling av elgjakt - trekningsresultat.
K	10.mai	Statskog	Bøllahaughamna felæger	660	Utvisningsforretning gjeterbu Bøllhaug
U	20.mai	ØSF	Bøllahaughamna felæger	660	Underskrevet utvisningsforretning
U	20.mai	ØSF	Statskog	660	Underskrevet utvisningsforretning
U	20.mai	ØSF	ØS kommune	621,2	Søknad om disp fra Hundeloven i forbindelse med taksering av rypebestanden i 2016.
U	23.mai	ØSF	Aud Jorunn Lillevold	540	Vedutvisning
I	18.mai	Grethe K. Løvald	ØSF	613,1	Klage på avslag på søknad om jaktkort høsten 2016
U	20.mai	ØSF	Grethe K. Løvald	613,1	Orientering om tildelingssystem på jaktkort
A	23.mai	Vågå tamrein AS	ØSF	335,3	Distriksplan for 2016-2022
K	24.mai	Statskog	Bøllhaughavna felæger	660	Svar på forespørsel om matrikkulering av beitehavna.
I	19.mai	Morten Unger	ØSF	613,1	Klage på avslag på jaktsøknad 2016
U	24.mai	ØSF	Morten Unger	613,1	Orientering om tildelingssystem på jaktkort
I	30.mai	Morten Unger	ØSF	613,1	Frafall av klage på jaktkort.
U	25.mai	Statskog/ØSF	Hytteeigere	540	Orientering om hugging av ved.



K	25.mai	Langsua NPS	Fjellrittet	411,4	Disp. til organisert ferdsel med ridehest gjennom Langsua NP.
A	09.jun	NFS		perm	Program for landnøtet 9-10/6
I	27.mai	ØS kommune	ØSF	323	Plan for vassmiljø - vassforsuring - avløp. Opent møte.
K	30.mai	Statskog	Valdres Energi	354,2	Strømutbygging Synhauglie
I	30.mai	Steinar Dahlen	ØSF	f.415	Felleshavne i Olægeret
A	26.mai	ØS kommune		621,2	Disp fra hundeloven i forbindelse med taksering av lirypebestanden.
U	31.mai	ØSF	Avisa Valdres	perm	Innrykk av annonse vedr. utlysning av ledig beiteareal.
A	31.mai	ØS kommune	ØS fjellstyre	f.347	Varsel om oppmålingsforretning, Bergset
A	10.jun	ØS kommune	ØS fjellstyre	f.347	Varsel om oppmålingsforretning, Robølstølen
K	30.mai	Statskog	ØS kommune	332,1	Detaljregulering Strypadn massetak.
I	01.jun	Oppland fylkeskommune	ØSF m/fl.		Arkeologiske undersøkelser i Langsua NP sommeren 2016
K	01.jun	Langsua NPS	Vesleskag vassverk	411,4	Forlenget tillatelse til motorferdsel for utbedring av vesleskag vassverk.
U	02.jun	ØSF	Statskog og Oppland Fylkeskommune	f.433	Søknad om påbygg på sel. Støl 433 til Solbu 43/32 i Flakstad.
U	02.jun	ØS kommune		perm	Transport av byggevare/mannskap over Finnefjorden.
U	09.jun	ØSF	Vinsterfiskere	perm	Fangstregistrering i Vinstre 2016
U	13.jun	ØSF	Ola Andreas Windingstad	f.442	Varsel om dårlig gjerde, 33/5-442 på Etnestølen.
U	13.jun	ØSF	Halvard Onstein	f.450	Varsel om dårlig gjerde, 35/6-450 på Etnestølen.
U	13.jun	ØSF	Haldor Mattisgård	f.377	Varsel om dårlig gjerde, 45/26-377 på Tansberg.
U	13.jun	ØSF	Ove Bolstadbråten	f.378	Varsel om dårlig gjerde, 48/4-637 på Tansberg.
I	26.mai	Fisking i Valdres		perm	Årsmøteinnkalling
U	14.jun	ØSF	Signe Moen	540	Vedutvisning
U	15.jun	ØSF	Nils Skrebergene	perm	Registrering av lengde og vekt på fisk i Vinstre
U	17.jun	ØSF	Ørjan Gamst	540,0	Vedutvisning
U	20.jun	ØSF	ØS kommune/Statskog	335,1	Utlysning av frilagte stølsjorder som beite. Høring
I	31.mai	SNO	ØSF		Avtale om tiltak/skjøtsel i verneområde for SNO i 2016
I	31.mai	SNO	ØSF		Avtale om tilsyn/kontroll i verneområde for SNO 2016
I	18.mai	ØSJFF	ØSF	611,2	Søknad om leie av terreng i forbindelse med Bygdinprøva
I	22.jun	Statskog	ØSF	142,0	Utbetaling av tilskudd til fjellstyrenes oppsyn i 2016
A		ØS kommune		433,2	Info om stølsveka
A		ØS kommune		611,2	Dispensasjon frå hundelova i forb. med Bygdinprøva



# MØTEBOK

SAK NR: 16/2016  
SAKSBEHANDLER: Reidar Gran  
Arkivnr.: Høringsperm

MØTEDATO: 27.6.2016  
MØTESTED: Tingvang

SIGN: Nina Thon

Utskrift til:  
Statskog SF  
Norges fjellstyresamband

---

## Ny forskrift om jakt- og fangsttider m.m.

### Saksdokumenter:

- Høringsdokumenter fra Miljødirektoratet
- Høringsnotat fra NFS

### Saksopplysninger

Miljødirektoratet har sendt ut høring på ny forskrift om jakt- og fangsttider samt sanking av egg og dun for perioden 1. april 2017 - 31. mars 2022 (2016/352). Høringsdokumentene kan lastes ned her: <http://www.miljodirektoratet.no/horing2016-352/>

NFS har laget et utkast til høring på vegne av fjellstyrene. Som skal sende en eventuell uttale til NFS, som sammenfatter og sender uttale til MD.

Forslag til uttale fra NFS ligger vedlagt saken.

### Vurdering.

Forslaget er godt begrunnet og i samsvar med saksbehandlers syn på saken. En forslår derfor at fjellstyret støtter opp om denne uttalen.

### Forslag til vedtak:

Øystre Slidre fjellstyre støtter innholdet i høringsnotat fra NFS om ny forskrift om jakt- og fangsttider m.m. for perioden 1. april 2017 – 31. mars 2022.

### Vedtak:


Øystre Slidre fjellstyre støtter innholdet i høringsnotat fra NFS om ny forskrift om jakt- og fangsttider m.m. for perioden 1. april 2017 – 31. mars 2022.

Enstemmig.

\*\*\*

Vedtaket kan iflg. § 28 i forvaltningsloven, påklages. En eventuell klage skal være skriftlig og sendes Øystre Slidre fjellstyre innen 3 uker fra mottak av dette vedtak. Parter har rett til innsyn i sakens dokumenter jfr. Forvaltningsloven §§ 18 og 19.





# MØTEBOK

SAK NR: 17/2016  
SAKSBEHANDLER: Reidar Gran  
Arkivnr.: 433.1

MØTEDATO: 27.6.2016  
MØTESTED: Tingvang

SIGN: \_\_\_\_\_

*Nina Thon*

**Utskrift til:**  
Statskog SF  
Øystre Slidre kommune

---

## Søknad om etablering av ny hundeløype

### Saksdokumenter:

- E-post av 10.6.2016 fra Valdres Trekkhundklubb, v/Marit B. Kasin til Statskog
- E-post av 10.6.2016 fra Statskog til fjellstyret

### Saksopplysninger

Marit B. Kasin skriver følgende:

*Valdres trekkhundklubb søker om en kort tilleggsløype til eksisterende løypenett, fra Robølsbygda i Øystre Slidre til Sørre Trøllåsen i samme kommune. Statskog er grunneier på en del av strekket - se vedlagt kart - det er den grønne linja som er tegnet inn. (Hundeløype Robøle-Trollåsen)*

*Det har lenge vært et ønske om å få til et startsted i bygda, så de aktive hundekjørene slipper å laste henger, sleder og hunder og kjøre til fjells for å trene. Dette av tidsmessige, miljømessige og økonomiske grunner. Nå har vi, i samarbeid med kommune, fjellstyret og grunneiere, kommet fram til den traseen, som ble brukt av spann i vinter. Vi søker om å få lagt dette strekket til det eksisterende løypenettet vårt, og har fått opplyst av Ola Hålimoen hos ØS kommune at du er kontaktperson og den som skal godkjenne dette for Statskog. Løypa kommer ikke i konflikt med andre løyper og er planlagt i samarbeid med grunneiere og leiekjører/kjentmann i området*

Statskog ber om fjellstyrets uttale:

*Vi har fått forespørsel om ny løypetrasé for hundespenn, der deler av løypa går i statsallmenninga slik kartet viser. Løypa passerer allmenningsgrensa sør for Synhauglie og mot Sørre Trollåsen.*

*Trekkhundklubben viser til at det er enighet mellom kommunen, fjellstyret og grunneiere om trasé, men det er nå vi har fått saken.*

*Før vi gir tilbakemelding til trekkhund klubben ber vi om fjellstyrets uttale i saken i henhold til fjellova § 12.*

I 2014 ble det tatt initiativ til å lage en sammenhengende hundeløype der hundkjøpermiljøet i Øystre Slidre ønsker en gjennomgående løype for hundespenn fra Nordre Land/Gausdal til Øystre Slidre og Vågå. Denne er nå innarbeidet i kommunens løypeplan.

Nå søkes det om å lage en løype som kan fungere som tilførselsløype til den lange etablerte løypa. Omsøkt løype starter i Robølsbygda og går for det meste på privat grunn. Siste del av løypa inn mot Sørre Trollåsen, er lagt til den gamle stølsvegen som passerer Trollsåstjednet. Ca 2 km av traseen ligger på allmenning grunn.

**Fjellogen §12 (utdrag)**

*"Iverksetjing av grunnDisponeringstiltak - herunder tiltak som gjeld vassdrag - i statsallmenning kan berre skje når det ikkje medfører vesentleg skade for nokon som har bruksrett, og under omsyn til prinsippa for naturvern. Om eit tiltak vil medføre vesentleg skade for bruksrettar vert avgjort ved skjøen.*

*GrunnDisponeringstiltak kan berre føretakast av departementet eller med løyve frå departementet, med mindre anna er særskilt fastsett. Før departementet tek avgjerd skal fjellstyret og i tilfelle allmenningsstyret ha hatt høve til å kome med fråsegn i saka.*

*Rett til å forby eller redusere motorferdsel i statsallmenning for andre enn Statskog SF ligg til fjellstyret. Før fjellstyret tek avgjerd, skal Statskog SF, og i tilfelle allmenningsstyret, ha hatt høve til å kome med fråsegn i saka.*

....."



*Kartet over (laget av saksbehandlar) viser den delen av omsøkt hundeløype som berører allmenningen. Ved P-plass, v/Etnestølkrysset går omsøkt løype inn i eksisterende løypenett for hundekjøring.*

Det er to forhold fjellstyret skal forholde seg til i saken:

- GrunnDisponering § 12, 1. og 2. ledd, fjellstyret gir uttale til Statskog
- Fjellstyret gir evt. tillatelse til motorferdsel jf § 12, 3. ledd.

**Vurdering**

Daglig leder har deltatt på møte med kommunen og søker, der det er drøftet alternative traseer for ei hundeløype fra Robølsbygda til hundeløypenettet i fjellet. En kom fram til å undersøke to alternative traseer. Den ene ville berøre statsallmenningen, og det er den det søkes om nå. Daglig leder har ikke gitt noen forhåndstillatelser, men er godt orientert om saken.

Kartet som følger søknaden har få gps-punkter og er unøyaktig. Men for den delen som går i allmenningen, må det forutsettes at den gamle stølsvegen følges. Deler av denne vil gå parallelt med skuterkjørt skiløype fra Synhaugen.

Dersom det gir tillatelse til etablering av hundeløype på privat grunn, bør en også være positive til dette i allmenningen.

Forutsatt at det gis tillatelse til hundeløype, vil trasseen bli kjørt med skuter. Av hensyn til at det i dag er lite motorferdsel i dette området og at det er flerbruk av deler av traseen, må motorferdselen begrenses mest mulig. Dvs at traseen grunnprepareres og bare kjøres ved større snøfall. Kommunen som motorferdselmyndighet bør gi nærmere retningslinjer.

**Forslag til vedtak:**

Fjellstyret går inn for at Statskog gir tillatelse til å etablere hundeløype som omsøkt.



Fjellstyret godkjenner at hundeløypa grunnprepareres med snøskuter. Bruk av snøskuter må begrenses mest mulig slik at det bare kjøres når det er nødvendig etter snøfall.

**Vedtak:**


Fjellstyret går inn for at Statskog gir tillatelse til å etablere hundeløype som omsøkt.

Fjellstyret godkjenner at hundeløypa grunnprepareres med snøskuter. Bruk av snøskuter må begrenses mest mulig slik at det bare kjøres når det er nødvendig etter snøfall.

Enstemmig.

\*\*\*

Vedtaket kan iflg. § 28 i forvaltningsloven, påklages. En eventuell klage skal være skriftlig og sendes Øystre Slidre fjellstyre innen 3 uker fra mottak av dette vedtak. Parter har rett til innsyn i sakens dokumenter jfr. Forvaltningsloven §§ 18 og 19.



# MØTEBOK

SAK NR: 18/2016  
SAKSBEHANDLER: Reidar Gran  
Arkivnr.: Støl 433

MØTEDATO: 27.6.2016  
MØTESTED: Tingvang

SIGN: Nina Thon

**Utskrift til:**  
Statskog SF  
Inga Olsen  
Øystre Slidre kommune

---

## Støl 53-1-433 til Solbu gnr 43/32 i Flakstad. Søknad om påbygg på sel.

### Saksdokumenter:

- Søknad av 25.5.2016 vedlagt tegninger, situasjonskart og byggemelding
- Brev av 2.6.2016 fra Fjellstyret til Statskog og Oppland fylkeskommune

### Saksopplysninger

Inga Olsen søker om å sette opp et 20 m<sup>2</sup> stort tilbygg på selet. Eksisterende inngangsparti på 5,3 m<sup>2</sup> skal rives. Selet blir utvidet fra 55 til 70 m<sup>2</sup>. Begrunnelsen for utvidelsen er å lage vaskerom og utvide sengerom.

Garden Solbu gnr. 43/32 driver i dag med mjølkedrift, og ligger på stølen med besetningen om sommeren. Stølen er i bruk og saken skal behandles etter § 10 i forskrift om støl og tilleggsjord m.m. i statsallmenning. Statskog SF og Oppland Fylkeskommune skal ha alle slike saker til uttale.

I følge seterregisteret utgjør bebyggelse på stølen:

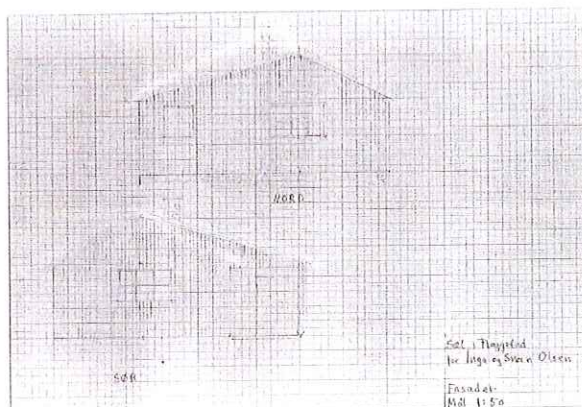
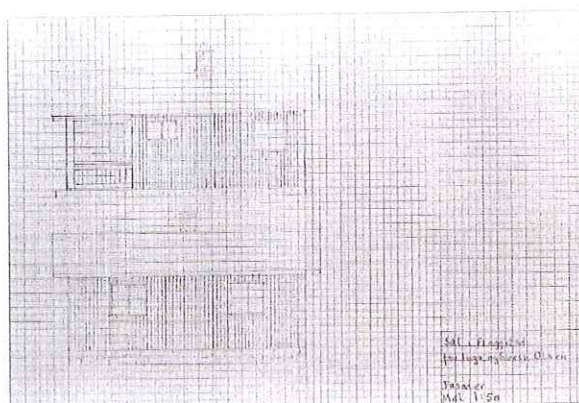
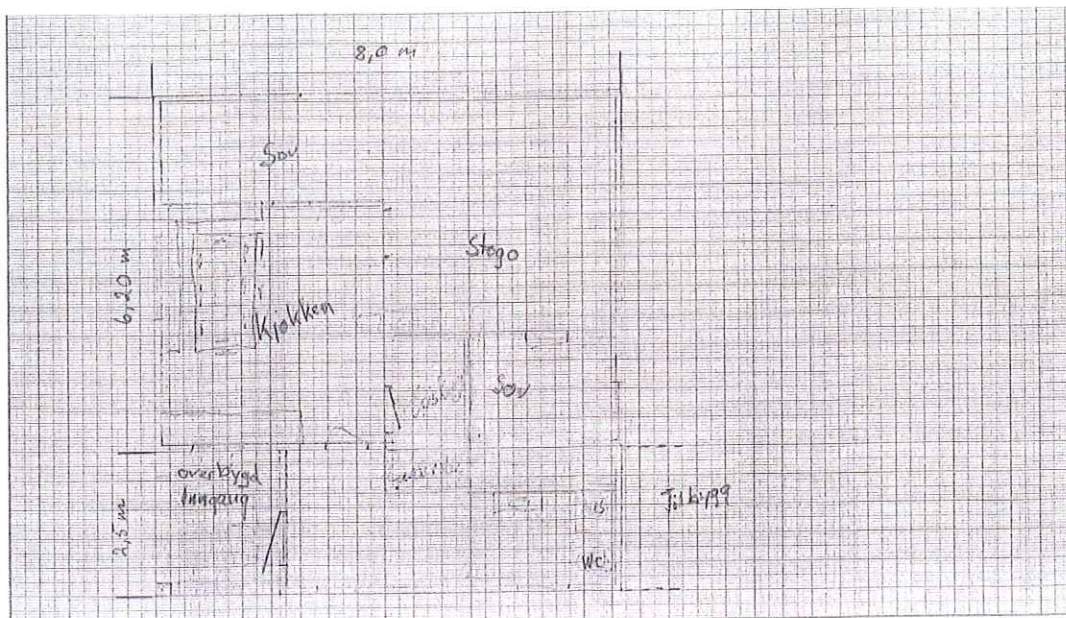
- Sel 55 m<sup>2</sup>
- Fjøs I 120 m<sup>2</sup>
- Fjøs II 54 m<sup>2</sup>
- Brakke 8 m<sup>2</sup>
- Aggregathus ...3 m<sup>2</sup>

### Selet på stølen





## Oversiktsbilde



Statskog skriver i sin uttale:

*Vi viser til brev fra fjellstyret datert 2. juni, der dere ber om uttale ved sak om tilbygg på sel på støl i bruk.*

*Det er Inga Olsen eier av Solbu 43/32 i Rogne som søker om å sette opp et tilbygg på selet på stølen. Stølen blir brukt til tradisjonell mjøleproduksjon og er således i bruk. Saken behandles etter seterforskriften § 10. Fjellstyret skal avgjøre om stølsbrukeren kan sette opp, utvide og endre hus for ei rasjonell utnyttning av utvist støl. Saken skal legges fram for uttale til Statskog før fjellstyret fatter vedtak.*

*Statskog mener at bruken tilsier behov for et tilbygg slik søknaden tilsier og tilrår fjellstyret til å gi tillatelse til omsøkt tiltak*



Oppland fylkeskommune har ikke sendt uttale innen saken sendes ut, men tas med under behandling dersom den innkommer før møte.

**Vurdering:**

Stølen til Solbu 43/32 er i bruk. Behovet for omsøkt utvidelse av selet er godt dokumentert og bør innvilges.

**Forslag til vedtak:**

Med hjemmel i forskrift om seter og tilleggsjord med mer i statsallmenning § 10, godkjenner fjellstyret at Inga Olsen får rive eksisterende inngangsparti og bygge nytt tilbygg på selet på stølen i Flakstad, som omsøkt.

**Vedtak**


Med hjemmel i forskrift om seter og tilleggsjord med mer i statsallmenning § 10, godkjenner fjellstyret at Inga Olsen får rive eksisterende inngangsparti og bygge nytt tilbygg på selet på stølen i Flakstad, som omsøkt.

Enstemmig

\*\*\*

Vedtaket kan iflg. § 28 i forvaltningsloven, påklages. En eventuell klage skal være skriftlig og sendes Øystre Slidre fjellstyre innen 3 uker fra mottak av dette vedtak. Parter har rett til innsyn i sakens dokumenter jfr. Forvaltningsloven §§ 18 og 19.

Vedtaket er gjort med hjemmel i § 10 i forskrift om seter og tilleggsjord i statsallmenning. Etter § 10 i fjelloven tar fjellstyrevedtaket til å gjelde 4 uker etter at det er gitt melding om vedtaket. Byggetillatelsen er ikke gyldig før kommunen har godkjent søknaden. Dersom bygginga ikke er starta opp innen 3 år faller tillatelsen bort.



# MØTEBOK

SAK NR: 19/2016  
SAKSBEHANDLER: Reidar Gran  
Arkivnr.: 332.1

MØTEDATO: 27.6.2016  
MØTESTED: Tingvang

SIGN: \_\_\_\_\_

*Nina Thon*

**Utskrift til:**  
Statskog SF  
Øystre Slidre kommune

---

## Strypadn massetak. Søknad om mindre planendring

### Saksdokumenter:

- Brev av 23.5.2016 fra Øystre Slidre kommune

### Saksopplysninger

Stølsvegen v/styret har søkt om endring av driftstider for Strypadn massetak. De ønsker å endre driftstidene slik at pging/knusing kan ta til mellom ca 1. august og 15. september. Gjeldende godkjent driftstid for pging/knusing i reguleringsplan er 1.6. – 5.7. og 20.10. til 20.12. Hagen Grusforretning mener det er lite egnet å sortere masse tidlig i et morenetak med mye finstoff. I tillegg vil det spare stølsvegen for stor belastning med tungt utstyr, hvis den tørreste delen av året benyttes. HG anbefaler å knuse fra 1. august til jaktseasonen starter.

Med dette forslaget faller begge eksisterende knustider bort. Den ene perioden er for tidlig og den andre for sein.

Fjellstyret uttalte i sak 50/2008 at driftstider burde være 1.6. – 10.7. og 15.8. – 24.9. Begrunnelsen for å framskynde siste periode var at det ikke var egnet å drive knusing etter midten av oktober. Fjellstyrets uttalelse ble ikke tatt med under behandlingen av reg.plan.

### Vurdering.

Fjellstyret må vurdere saken ut i fra hensynet til generelle friluftsjakter og jakt, samtidig som stølsvegen må få gode betingelse for å kunne drifte massetaket slik at belastningen på vegnettet blir minst mulig. Det er dårlig erfaring med å drifte massetaket på forsommeren, og det er heller ikke egnet i oktober/november.

Av hensyn til generelle friluftsjakter bør en unngå sentrale ferietider. En bør også unngå å legge arbeid i massetaket etter elgjaktstart. Småviltjakt i området vil i liten grad bli berørt av knusing og pging. Knusing vil sannsynligvis foregå hvert tredje/fjerde år. Da hele den første perioden faller bort, bør det åpnes for å endre driftstidene slik det er satt opp i alternativ 1: "Endre planføresegna som omsøkt, dvs driftstid for pging/knusing 1.8. – 15.9.". Alt. 0 er samme som i dag, mens i alt. 2 er driftstider lagt til uke 33 (ca 15.9.) tom uke 38 (ca 25.9.).

### Forslag til vedtak:

Fjellstyret går inn for at driftstiden for knusing og pging i Strypadn massetak kan endres til perioden 1.8. – 15.9. slik det er foreslått i alternativ 1.




**Vedtak**

Fjellstyret går inn for at driftstiden for knusing og pigging i Strypadn massetak kan endres til perioden 1.8. – 15.9. slik det er foreslått i alternativ 1.

Enstemmig

\*\*\*

Vedtaket kan iflg. § 28 i forvaltningsloven, påklages. En eventuell klage skal være skriftlig og sendes Øystre Slidre fjellstyre innen 3 uker fra mottak av dette vedtak. Parter har rett til innsyn i sakens dokumenter jfr. Forvaltningsloven §§ 18 og 19.



# MØTEBOK

SAK NR: 20/2016  
SAKSBEHANDLER: Reidar Gran  
Arkivnr.: støl 483

MØTEDATO: 27.6.2016  
MØTESTED: Tingvang

SIGN: Nina Thon

Utskrift til:  
Statskog SF  
Bård Brusveen

---

**Støl 53/1/483 på Sørre Trollåsen, til Prestrud gnr 43/3. Oppfølging av vedtak i sak 10/2016.**

**Saksdokumenter:**

- Sak 10/2016

**Saksopplysninger**

Fjellstyret gjorde følgende vedtak i sak 10/2016:

*Stølen til Prestrud gnr. 43/3 på Sørre Trollåsen har ikke vært i bruk på mer enn 20 år i sammenheng med jordbruksdrift på gården. Med denne begrunnelsen er støl 53/1/483 falt i det fri jf § 22 i fjelloven.*

*Fjellstyret vil ta stilling til bebyggelsen på stølen og stølsjordet etter en har vært på befarings på barmark.*

**Vurdering**

Saken skal befares av fjellstyret 22. juni.

- Bebyggelsen består i dag av sel, løe og et lite uthus. Fjøset er fjernet. Bebyggelsen er generelt dårlig vedlikeholdt og preget av forfall. Det har vært vanlig i disse sakene, at fjellstyret anbefaler at det opprettes avtale med Statskog (erklæring) på stølshusa som da skal knyttes til garden Prestrud gnr 43/3. Løa nede på jordet er i dårlig forfatning og bør kreves revet. Det samme gjelder et lite uthus ovenfor selet.
- Stølsjordet minus areal rundt selet har et areal på ca 3,5 da og har dårlig vedlikeholdt gjerde. Fjellstyret tar stilling til hva som bør skje med dette under befarings.

**Behandling av saken:**

Fjellstyret var på befarings 22. juni.

**Vedtaks**

Tidligere stølsjorde til Prestrud gnr 43/3 på Sørre Trollåsen legges åpen for fri beiting. Vedtaket er gjort med hjemmel i Seterforskriften § 12.

Om gjerdet:

Gjerdet rundt stølsjordet eies av stølseier som pålegges å fjerne dette senest innen 1. oktober 2016.



Om løa og uthuset:

- Både løa på stølsjordet og uthuset på andre siden av vegen, kreves revet innen 1.10.2017. Det kan søkes om å settes opp uthus m/do, fortrinnsvis der fjøset sto.


Enstemmig.

\*\*\*

Vedtaket kan iflg. § 28 i forvaltningsloven, påklages. En eventuell klage skal være skriftlig og sendes Øystre Slidre fjellstyre innen 3 uker fra mottak av dette vedtak. Parter har rett til innsyn i sakens dokumenter jfr. Forvaltningsloven §§ 18 og 19.

# MØTEBOK

ØYSTRE SLIDRE FJELLSTYRE



SAK NR: 21/2016  
SAKSBEHANDLER: Reidar Gran  
Arkivnr.: 335.1

MØTEDATO: 27.6.2016  
MØTESTED: Tingvang

SIGN: \_\_\_\_\_

*Nina Thon*

## Utskrift til:

Statskog SF  
Øystre Slidre kommune  
Rolf Hauge  
Arne Robøle  
Geir Bustebakke  
Jon Erik Trandokken  
Nils Torstein Robøle

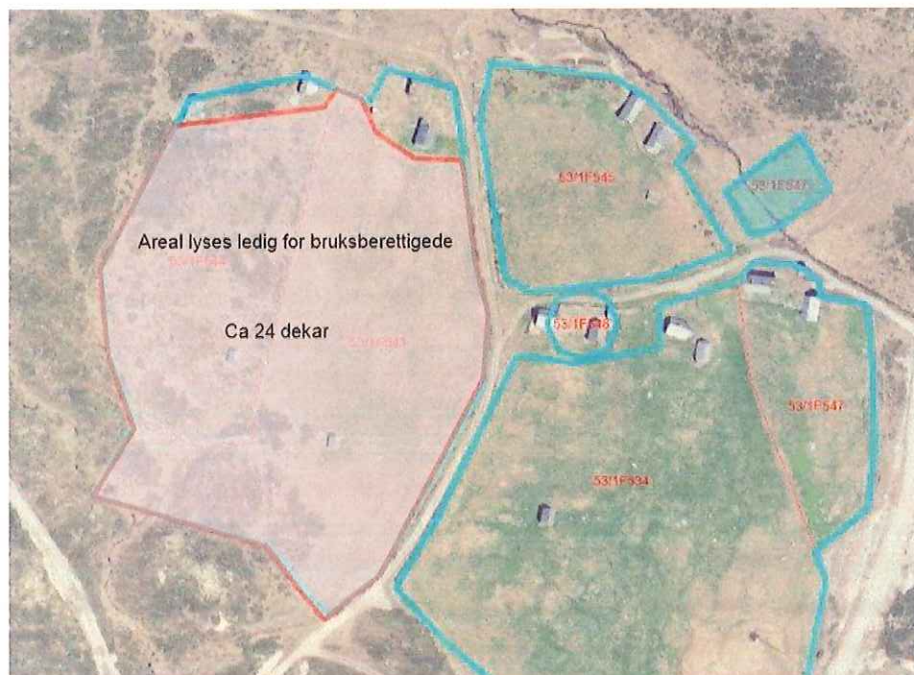
## Utlyste ledige stølsjorder på Robølstølen. Vurdering av søknader

### Saksdokumenter:

- Utlysningsdokument
- Søknad av 19.10.2015 fra Rolf Hauge
- Søknad mottatt 13. juni 2016 fra Arne Robøle
- Søknad av 17. juni fra Geir Bustebakke.
- Uttale fra Øystre Slidre kommune

### Saksopplysninger

Stølsjordet til Kulbråten gnr 29/2 er lagt i det fri jf § 22 i fjelloven. Nørre Robøle gnr 29/1 er etter jorddeling, opphørt å eksistere og fjellstyret har gjort vedtak om at stølsretten er bortfalt. Stølsjordene er til sammen ca 24 dekar og er utlyst som et samlet areal, men er opplyst kan endres ved utvisning.



Det er meldt seg 2 søkere som begge driver med sau. Tall fra kommunes jordbruksregister:



- Rolf Hauge, eier av Hauge gnr 26/47.
  - Jordbruksareal på garden: 37,6 da fulldyrka.
  - Har ikke støl, men to frilagte stølsjorder på Robølstølen på til sammen 18 dekar innmarksbeite er utvist til Hauge som tilleggsjord.
  - Hauge har 43 vinterfora sau. Opplyser plan om å øke til 50-55 vf. Sau.

Viser til at det er behov for mer inngjerda beite i fjellet slik at sauene er sikret nok mat før beiteslipp om våren og etter sanking om høsten. Det omsøkte arealet ligger inntil de jordene Hauge har fra før.

- Arne Robøle, eier av Bråten gnr. 30/9.
  - Jordbruksareal på garden: 68,3 da fulldyrka, 9,5 da innmarksbeite.
  - Støl på Robølstølen: med 4,8 da overflatedyrka jord/innmarksbeite.
  - Robøle har i dag ca 110 vinterfora sau.

Søknadene er oversendt Statskog og Øystre Slidre kommune med kort frist for uttale.

### **Lovgrunnlag:**

Det har vært vanlig å vise ut frilagte stølsjorder med hjemmel i § 5 i *forskrift om seter og tilleggsjord med mer i statsallmenning*. Arealer utvist etter § 5 er beregnet å brukes i de tilfeller arealet skal beites. Disse utvisningene faller i det fri ved opphør av bruk. Dersom arealet er beregnet for forproduksjon skal § 20 i forskriften benyttes.

### **Vurdering:**

Det er to søkere til arealet og begge viser til at de har behov for jordet. Begge driver med sau i forskjellig omfang og gardsbruka har forskjellig driftsgrunnlag. Det er ikke vesentlig forskjell i avstand fra driftsenheten i bygda til jordet på Robølstølen.

Hauge har et lite bruk med underkant av 40 dekar fulldyrka jord. Han har besetning på 43 vf. sau. På Robølstølen har han 18 dekar inngjerda beite.

Robøle har i underkant av 70 dekar fulldyrka areal og besetning på 110 vf. Sau. På stølen har han stølsjorde på 6 dekar.

Det utlyste stølsjorde vil bli brukt før beiteslipp og under/etter sanking. I beitesesongen bør sauene beite i utmark. Arne Robøle har størst besetning og minst inngjerda beiteareal på stølen. Dette bør tilleggs størst vekt når arealet skal utvises.

### **Nye opplysninger i saken.**

Det er innen fristen kommet inn søknad fra Geir Bustebakke som står oppført med følgende opplysninger i jordbruksregisteret:

- Eier av Nordeng gnr. 26/14
  - Jordbruksareal på garden: 74,8 da fulldyrka og 31,4 da innmarksbeite
  - Støl på Robølstølen: 11 da fulldyrka og 14,8 da innmarksbeite
  - Opplyst om besetning: 30 storfe.

Han opplyser om planer å fore opp mer ungdyr, drektige kviger for slakt og salg. Dette vil øke inntekten på gården.

Det er Statskog som gir tillatelse til å sette opp gjerde på beitearealer. I dette tilfellet er det eksisterende gjerde, og dermed ikke behov for at Statskog gir uttale.

Fjellstyret har mottatt uttale fra Øystre Slidre kommune som skriver i sin vurdering:

*Søknadene kjem frå tre gardsbruk som har for lite arealgrunnlag til dagens driftsomfang. Ut frå eit arronderingsmessig synspunkt, kan ein kanskje seie at det er mest rasjonelt å tildele arealet til Hauge. Vegen mellom Hauges areal og det utlyste arealet er likevel til hinder for at ein får utløyst den heilt store rasjonaliseringsvinsten ved det.*

*Kommunen stiller ellers eit spørsmål ved om eit så vidt stort areal som 42 da (summen av eksisterande og nytt) kan skjøttast på ein god måte med nokre dagars beiting om våren av så vidt få dyr. Agronomisk ligg det derfor meir til rette for at Robøle får overta dette arealet, då den saueflokken i langt større grad kan gje god nedbeiting om våren, noko som er viktig for å halde oppe arealets produksjonspotensial. Deler av arealet er klassifisert som overflatedyrka mark. Det gjer det ekstra viktig at arealet bli skjøtta godt. Den tredje søkjaren vil nytte arealet til beite for storfe, truleg heile sommaren. Det gir moglegheit for god nedbeiting. Det er likevel ei ulempe at det er så vidt stor avstand frå søkjarens støl, omkring 900 meter etter veggen. Samla sett er det derfor kommunens vurdering at det er svak overvekt av argument som taler for at Robøle bør få overta arealet.*

Fjellstyret var sammen med Statskog på befaring 22. juni. Det står løer på begge jorder. Løa på stølsjordet til Kulbråten gnr 29/2 er i svært dårlig forfatning og bør fjernes av eier. Løa på stølsjordet til Nørre Robøle gnr 29/1 er i god forfatning og bør kunne overtas av den som får utvist arealet.

### **Behandling av saken**

Fjellstyret har vurdert alle tre søkerne. Fjellstyret støtter seg til, og er enig i kommunens vurdering. Arne Robøle har svært lite areal på stølen, og har i større grad enn Hauge, behov for mer inngjerdet beite.

### **Vedtak**

Med hjemmel i seterforskriften § 5 viser fjellstyret ut det omsøkte arealet på ca 24 dekar på Robølstølen som beite til Bråten gnr. 30/9.

Om gjerdet:

Gjerdene rundt stølsjordene eies av hhv Nils Torstein Robøle for 53/1/544 og Jon Erik Trandokken for gnr 53/1/543. Fjellstyret anbefaler at den nye brukeren får overta eksisterende gjerder. Dette er et privatrettslig forhold mellom tidligere og ny bruker.

Om løene:


- Løa på stølsjordet til Kulbråten gnr 29/2 er i svært dårlig forfatning og bør fjernes av eieren Nils Robøle. Fjellstyret setter frist for gjennomføring innen 1. oktober 2016.
- Løa på stølsjordet til Nørre Robøle gnr 29/1 bør få stå på vilkår av at Arne Robøle kommer til enighet med Jon Erik Trandokken om overtagelse. Dette er et privatrettslig forhold mellom disse. Dersom det ikke blir enighet om overtagelse må Trandokken fjerne løa, eventuelt flytte den opp til bebyggelsen innen en frist fjellstyret setter.

Enstemmig.

\*\*\*

Vedtaket kan iflg. § 28 i forvaltningsloven, påklages. En eventuell klage skal være skriftlig og sendes Øystre Slidre fjellstyre innen 3 uker fra mottak av dette vedtak. Parter har rett til innsyn i sakens dokumenter jfr. Forvaltningsloven §§ 18 og 19.





# MØTEBOK

SAK NR: 26/2015 og 22/2016  
SAKSBEHANDLER: Reidar Gran  
Arkivnr.:

MØTEDATO: 27.6.2016  
MØTESTED: Tingvang

SIGN: Nina Thon

Utskrift til:  
Statskog SF

## Bruk av utvist beite i Storeskag. Utsatt sak. Behandling etter befaring 2016

### Saksopplysninger

I brev av 17.3.2015 skriver Statskog til fjellstyre:

*Vi viser til telefonsamtale med daglig leder i forrige uke, angående bruk av utvist beite ved Storeskag, 53/1/757.*

*Det gjelder utvisning av beiteareal til Robøle Søndre 30/5, Margit Dæhli. Parsellen var tidligere stølsvoll til Langedal 28/2.*

*Det ble utarbeidet utvisningsforretning og sendt Margit Dæhli for underskrift i november 2003, men den er ikke kommet i retur. Saken ble purret på i 2004, men deretter har den blitt liggende uten oppfølging, dessverre.*

*Statskog ber om fjellstyrets vurdering i saken og/eller om det kan være snakk om å legge parsellen i det fri.*

Fjellstyret gjorde følgende vedtak i sak 17/2015:

*Det frilagte stølsjordet til Langedal gnr 28/2, som senere ble utvist som beite til Søndre Robøle gnr 30/5 er falt i det fri, da utvisningen ikke er tatt i bruk.*

*Fjellstyret tar ikke stilling til hva som bør skje med dette arealet videre, før en har vært på befaring i området.*

### Kort historisk gjennomgang

Det aktuelle beitearealet på 7 da er det gamle stølsjordet til Langedal gnr 28/2, som ble lagt i det fri i sammenheng med at stølseier Knut Jørgen Rudi fikk utvist ny støl og stølsjorde ved Robølstølen i 1986. Senere ble stølsetvisningen på Robølstølen omgjort til tilleggsjord, mens stølen i Storeskag fortsatt skulle tilhøre Langedal. Forholdene rundt denne stølen er spesiell da Knut Jørgen Rudi i lang tid har leid ut stølshusa til DNT som turisthytte. Dette leieforholdet er for tiden opphørt.

Omtalte stølsjorde er lagt i det fri, og mange år senere utvist som beite til Søndre Robøle gnr 30/5 ved Margit Robøle Dæhli, som den gang drev mjølkedrift på nabostølen. Statskog laget utvisningsforretning som, etter purringer gjennom flere år aldri ble underskrevet. I løpet av disse årene sluttet Dæhli med dyr på stølen, og har ikke drevet her siden.



Areal 7 da.

### **Vurdering**

Arealet ble lagt i det fri i sammenheng med at Langedal 28/2 fikk utvist nye arealer ved Robølstølen, og at det allerede den gang var lang tid siden stølen i Storeskag hadde vært i bruk. Søndre Robøle gnr 30/5 fikk arealet utvist som beite for mjølkekyr. Da utvisningen ikke ble underskrevet, og dyreholdet på stølen ble avviklet, må en betrakte dette arealet som bortfalt. Dette betyr at det ikke er noen som har rettighet til dette arealet nå.

Om det skal lyses ledig for andre eller bare legges i det fri, avgjøres under befarings.

Befaringen kunne ikke gjennomføres da det ikke var farbart lenger enn til Vesleskag den 22. juni.

### **Enstemmig vedtak i sak 26/2015:**

Behandling av saken utsettes til neste fjellstyremøte.

### **Behandling av sak 22/2016, etter befarings 22.6.2016:**

#### **Vurdering**

Dette arealet bør ses i sammenheng med det frilagte stølsjordet på 5 da til Moen gnr 27/1, som skal behandles av fjellstyret i sak 23/2016.

#### **Vedtaks**


Tidligere stølsjorde til Langedal gnr 29/2 legges åpen for fri beiting. Da det i dag ikke er noen fester på arealet, og dermed ingen som er ansvarlig for gjerdet, bør Statskog/fjellstyret ta ansvar for at gjerdet fjernes.

Enstemmig.

\*\*\*

Vedtaket kan iflg. § 28 i forvaltningsloven, påklages. En eventuell klage skal være skriftlig og sendes Øystre Slidre fjellstyre innen 3 uker fra mottak av dette vedtak. Parter har rett til innsyn i sakens dokumenter jfr. Forvaltningsloven §§ 18 og 19.





# MØTEBOK

SAK NR: 23/2016  
SAKSBEHANDLER: Reidar Gran  
Arkivnr.: Støl 631

MØTEDATO: 27.6.2016  
MØTESTED: Tingvang

SIGN: \_\_\_\_\_

*Nina Thom*

**Utskrift til:**  
Statskog SF  
Jan Ove og Kari Gilen Bredeesen

---

## Støl 53/1/631 i Storeskog til Moen gnr 27/1. Oppfølging av vedtak i sak 33/2015.

### Saksdokumenter:

- Sak 33/2015

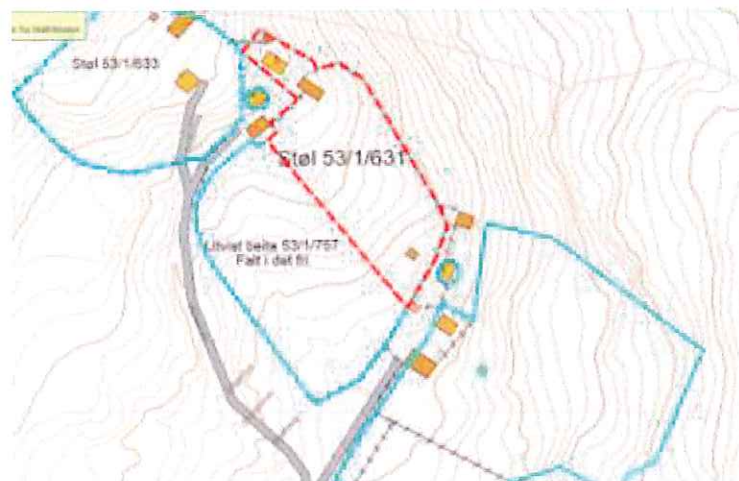
### Saksopplysninger

Fjellstyret gjorde følgende vedtak i sak 33/2015:

*Stølen til Moen gnr. 27/1 i Storeskog har ikke vært i bruk på mer enn 20 år i sammenheng med jordbruksdrift på gården. Med denne begrunnelsen er støl 53/1/631 falt i det fri jf § 22 i fjelloven. Fjellstyret vil anbefale at Statskog gir stølsbrukeren tillatelse til å ha husa på stølen stående uten avgift*

*for 10 år om gangen, jf § 13 i stølsforskriften. Denne retten skal knyttes til eiendommen og kan ikke skilles fra den.*

*Når frilegging av stølen er trådt i kraft, vil fjellstyret avgjøre hva som skal skje med stølsjordet.*



### Vurdering

Saken skal befares av fjellstyret 22. juni.

Det må tas stilling til om stølsjordet på ca 5 da skal utvises til andre, eller om det skal legges fritt. Arealet bør ses i sammenheng med tidligere stølsvoll til Langedal gnr 27/2 som er på ca 7 da.

Det står ei løe på det frilagte stølsjordet. Det må tas stilling til om denne skal fjernes, flyttes opp til bebyggelsen, eller stå der den er. Og i tilfelle hvem som skal ha ansvar for vedlikehold.

Fjellstyret og Statskog var på befaring 22. juni.

**Vedtak**

Tidligere stølsjorde til Moen gnr 27/1 i Storeskag legges åpen for fri beiting. Vedtaket er gjort med hjemmel i Seterforskriften § 12.

Om gjerdet:

Gjerdet rundt stølsjorget eies av stølseier som pålegges å fjerne dette senest innen 1. oktober 2016.

Om løa:

- Løa på stølsjorget kan stå der den står på vilkår av at stølseier påtar seg framtidig vedlikehold. Dersom dette ikke er aktuelt må løa flyttes opp til bebyggelsen eller fjernes.

Enstemmig.

\*\*\*

Vedtaket kan iflg. § 28 i forvaltningsloven, påklages. En eventuell klage skal være skriftlig og sendes Øystre Slidre fjellstyre innen 3 uker fra mottak av dette vedtak. Parter har rett til innsyn i sakens dokumenter jfr. Forvaltningsloven §§ 18 og 19.





# MØTEBOK

SAK NR: 24/2016  
SAKSBEHANDLER: Reidar Gran  
Arkivnr.: Støl 632

MØTEDATO: 27.6.2016  
MØTESTED: Tingvang

SIGN: Nina Thon

Utskrift til:  
Statskog SF  
Bodil Helene og Roar Aasen

---

## Støl 53/1/632 i Storeskag til Langedal gnr 28/1. Oppfølging av vedtak i sak 34/2015.

### Saksdokumenter:

- Sak 34/2015

### Saksopplysninger

Fjellstyret gjorde følgende vedtak i sak 34/2015:

*Stølen til Langedal gnr. 28/1 i Storeskag har ikke vært i bruk på mer enn 20 år i sammenheng med jordbruksdrift på gården. Med denne begrunnelsen er støl 53/1/632 falt i det fri jf § 22 i fjelloven.*

*Fjellstyret vil anbefale at Statskog gir stølsbrukeren tillatelse til å ha husa på stølen stående uten avgift for 10 år om gangen, jf § 13 i stølsforskriften. Denne retten skal knyttes til eiendommen og kan ikke skilles fra den.*

*Stølsjordet har etter nedtaking av gjerde i 2000 ligget for fri beiting. Bruken av dette arealet kan vurderes i sammenheng med frilegging av andre arealer i Storeskag.*



### Vurdering

Saken skal befares av fjellstyret 22. juni.

Det må tas stilling til om stølsjordet på ca 12 da skal utvises til andre, eller om det skal ligge fritt som det er i dag. Arealet kan også vurderes i sammenheng med tidligere stølsvoller til Langedal gnr 28/2 på 7 da og Moen 27/1 på 5 da.

Det står ei løe på det frilagte stølsjordet. Denne står ca 25 meter fra fjøset. Det må tas stilling til om denne skal fjernes, flyttes opp til bebyggelsen, eller stå der den er. Og i tilfelle hvem som skal ha ansvar for vedlikehold.

Fjellstyret og Statskog var på befaring 22. juni.

**Vedtak**

Tidligere stølsjorde til Langedal gnr 29/1 i Storeskag legges åpen for fri beiting. Vedtaket er gjort med hjemmel i Seterforskriften § 12.

Om løa:


- Løa på stølsjordet kan stå der den står på vilkår av at stølseier påtar seg framtidig vedlikehold. Dersom dette ikke er aktuelt må løa fjernes.

Enstemmig.

\*\*\*

Vedtaket kan iflg. § 28 i forvaltningsloven, påklages. En eventuell klage skal være skriftlig og sendes Øystre Slidre fjellstyre innen 3 uker fra mottak av dette vedtak. Parter har rett til innsyn i sakens dokumenter jfr. Forvaltningsloven §§ 18 og 19.





# MØTEBOK

SAK NR: 25/2016  
SAKSBEHANDLER: Reidar Gran  
Arkivnr.: støl 631

MØTEDATO: 27.6.2016  
MØTESTED: Tingvang

SIGN: \_\_\_\_\_

*Nina Thon*

**Utskrift til:**  
Statskog SF  
Jan Ove Bredeesen

---

**Frilagt støl til Moen gnr 27/1 i Storeskag. Spørsmål om innredning av fjøs i sammenheng med utleie av stølsbebyggelsen til DNT.**

## Saksdokumenter:

- E-post av 7.6.2016 fra DNT Oslo og Omegn til Statskog
- E-post av 8.6.2016 fra Statskog til fjellstyret

## Saksopplysninger

DNT har etablert et leieforhold til stølsbebyggelsen til Jan Ove Bredeesen i Storeskag. Stølen til Bredeesen ble lagt i det fri av fjellstyret i 2015. Statskog skal opprette en 10-årig avtale/erklæring uten avgift med Bredeesen, om at bebyggelsen kan få stå med vilkår om at den knyttes til Moen gnr 27/1, og ikke skilles fra eiendommen.

Fjellstyret har mottatt e-post fra Statskog, der det vises til e-post med spørsmål fra DNT, som skriver følgende:

*Hytta vi leide til selvbetjeningshytte på Storeskag i Øysre Slidre ble nedlagt i 2012 fordi vi ikke fikk til en tilfredsstillende avtale med eieren av huset. I fjor fikk vi tilbud om leie et annet seterhus på Storeskag av Jan Ove Bredeesen. Dette seterhuset har vi nå leid til selvbetjeningshytte i knapt 10 år i et forsøk å overholde reglene i seterforskriften.*

*Jan Ove Bredeesens seter har også disponert et fjøs som er i ferd med å bli i ganske dårlig forfatning. Vi ønsker derfor å leie fjøset og sette det i stand til uthus/do, sikringshytte med eget tilbud for de som har med hund (dvs. rom med egen inngang med seng og bur) og vi vil se på om vi kan lage en selvbetjeningshytte som er tilgjengelig for personer som bruker rullestol. Bilder av byggene er vedlagt.*

*Vi var i kontakt om dette en gang litt tidligere i år, og da ble jeg anbefalt å ta kontakt med daglig leder fjellstyret Reidar Gran. Men da jeg snakket med ham i går ba han om at vi startet dialogen via Statskog og deg.*

*Vi har etter hvert forstått at dette med seterrettigheter kan være litt krevende å behandle når vi ønsker å leie seterhus til selvbetjeningshytter, bla fordi rettighetshaverne naturlig nok ikke vil leie bort til oss hvis de mister sine rettigheter. Vi ønsker derfor at dere vurderer saken ut fra følgende forutsetninger:*

- Vi ønsker å leie seterhuset vi har inngått avtale på i minst 30 år. (i dag kun 10 år)
- Vi ønsker å leie fjøset, sette det i stand og tilby det som selvbetjeningskvarter. Spillemidler er en viktig finansieringskilde og det forutsetter minst 30 års leietid.
- Rettighetshaver Jan Ove Bredesens posisjon som rettighetshaver bør ikke endres som følge av at vi leier seterhusene til selvbetjening. Da er det usikkert om vi får leie husene.
- Hvis dette kan løses gjennom en dispensasjonssøknad til departementet (jf seterforskriften) ønsker vi at dere vurderer dette.

Langsua er et område der vi ønsker å utvikle selvbetjeningssystemet. Det er relativt lettgått terreng som passer for mange, og siden det ikke er villreinproblematikk er det både lettere og mulig å utvikle tilbudet her. Sammen med fjellstyrets hyttetilbud er det lett å planlegge både lange og korte turer for de fleste.

Vi har ikke lagt opp til at dette er en formell søknad, men det kan vi utarbeide hvis det er nødvendig og dere har sett på saken. Hvis dere har spørsmål til opplysningene i e-posten o våre planer kan det tas kontakt med meg.

Statskog har sendt spørsmålet over til fjellstyret med denne ordlyd:

Statskog har fått henvendelse fra DNT Oslo og omegn om leie av sel og fjøs på støl som er falt i det fri.(se under) Det gjelder 544/53/1/631 på Storeskag, knyttet til Moen 27/1, med nåværende eier Jan Ove Bredesen.

Seterforskriften § 13, gir stølsbruker mulighet til å leie ut støl lagt i det fri på inntil 10 år.

DNT søker om:

1. å leie bebyggelsen på inntil 30 år og ber om dispensasjon utover 10 år jfr seterforskriften § 13.
2. å bygge om fjøset til et kombinert hus brukt til uthus/do og selvbetjeningshytte.

Det er per i dag ikke utskrevet egen erklæring om tillatelse til å ha bebyggelsen stående, men det vil bli gjort med det første. Dersom Statskog og fjellstyret blir enige om at vi kan tillate utleie på inntil 30 år, vil vi utskrive en tillatelse til stølsbruker om tillatelse til å ha stående bebyggelse på inntil 30 år, slik at de ikke mister rettigheten slik Reiten i DNT beskriver.

Ved ombygging av fjøset ser vi det som naturlig å benytte seterforskriften § 24, som gir mulighet til dette under forutsetning av at fjellstyret og Statskog er enige og at det skal opp opprettes en egen særskilt avtale med avgift som Statskog fastsetter.

På bakgrunn av dette ber vi om fjellstyrets uttale.

Det har vært DNT-selvbetjeningshytte i Storeskag siden 1960-årene. Det etablerte leieforholdet ble avsluttet i 2012. I 2015 etablerte DNT et nytt leieforhold med bruk av stølen til Jan Ove Bredesen, også i Storeskag. Denne stølen ble lagt i det fri av fjellstyret i 2015, og det skal opprettes avtale med Statskog jf § 13 i forskrift om seter og tilleggsjord m.m. i statsallmenning (Seterforskriften).

§ 15 i seterforskriften:

Statskog SF tek etter samråd med fjellstyret avgjerd med omsyn til løyve til nybygging/ ombygging o.l.

Før Statskog SF tek avgjerd skal saka leggjust fram for regional kulturminnestyresmakt til fråsegn.

Denne bestemmelsen er praktisert strengt av Statskog og fjellstyret i sammenheng med at stølsbebyggelsen brukes som fritidsbebyggelse av eier.



I omsøkt tilfelle er det spørsmål om å benytte § 24 i seterforskriften:

*Med godkjenning frå Statskog SF og fjellstyret kan brukaren byggje om eller ominnreie uthus til bustad eller for utleige når det ikkje er aktuelt å ta opp att bruken av husa til seterformål og endringa av bruken ikkje vil vere ei hindring for seterdrifta på denne eller andre setre. Det skal opprettast ei særskild avtale om avgift, som Statskog SF fastset.*

*Uthusa er ein del av dei andre husa på setra, og kan ikkje skiljast frå.*

*Før Statskog SF og fjellstyret gir godkjenning etter første ledd skal saka leggjast fram for regional kulturminnestyresmakt til fråsegn.*

Denne bestemmelsen har ikke vært benyttet tidligere. Dersom en bruker denne paragrafen blir det avgift på huset etter bruksendring.

#### **Vurdering:**

Formålet med bruksendring er å forbedre tilbudet til brukere av DNT's selvbetjenings system. Dette er beskrevet i søknaden og bør ses på som positive formål. Det bør heller ikke være noen ulempe for søknaden at den ligger i den delen av Langsua verneområder som er hovedinnfallsport fra Valdressida.

Bruk av § 24 i dette tilfellet trenger heller ikke skape presedens i andre saker, da dette leieforholdet er unikt i allmenningen. Det kan være en utfordring at maksimumsgrense for leieavtale er 10 år, men dette er en grense som er fastsatt av lovgiver, og berører ikke fjellstyrets ansvarsområde. Det er i så fall Statskog som må dispensere fra denne bestemmelsen.

Samlet sett bør fjellstyret stille seg positiv til at det innvilges bruksendring av fjøset jf bestemmelsene i § 24 i seterforskriften. Dersom det skal utføres bygningsmessige endringer som trenger godkjenning av bygningsmyndighetene, bør også fjellstyret få disse til behandling.

#### **Forslag til uttale:**

Fjellstyret stiller seg positiv til at det innvilges bruksendring av fjøset slik det beskrives i søknad fra DNT, og at det opprettes avtale jf bestemmelsene i § 24 i seterforskriften. Dersom det skal utføres bygningsmessige endringer som trenger godkjenning av bygningsmyndighetene, bør også fjellstyret få disse til behandling.


#### **Fjellstyrets uttale:**

Fjellstyret stiller seg positiv til at det innvilges bruksendring av fjøset slik det beskrives i søknad fra DNT, og at det opprettes avtale jf bestemmelsene i § 24 i seterforskriften. Dersom det skal utføres bygningsmessige endringer som trenger godkjenning av bygningsmyndighetene, bør også fjellstyret få disse til behandling.

Enstemmig

# MØTEBOK

ØYSTRE SLIDRE FJELLSTYRE



SAK NR: 26/2016  
SAKSBEHANDLER: Nina Thon  
Arkivnr.: 141.2

MØTEDATO: 27.6.2016  
MØTESTED: Tingvang

SIGN: Nina Thon

**Utskrift til:**  
Statskog SF  
Tansberg Vel v/Knut Omberg

## Søknad om tilskudd til gapahuken ved Tansberg.

Fjellstyret har mottatt søknad om tilskudd fra Tansberg Vel v/Knut Omberg: I søknaden står det: "Som kjent fikk Tansberg Vel i 2014 tillatelse og økonomisk støtte til oppføring av gapahuken på Tansberg. Gapahuken er nå ferdig og vi ser at den blir stadig mer brukt av et økende antall folk i fjellet. Vi har mottatt omkring 80.000,- i økonomisk støtte fra foreninger og folk med tilknytning til Tansberg. I tillegg har det blitt lagt ned mange dugnadstimer i forbindelse med oppføring av gapahuken, opparbeiding av adkomst (også for funksjonshemmede), oppføring av grill, legging av torvtak, legging av skifergulv, oppføring av gjerde osv. Dugnadsarbeidet vil fortsette med vedlikehold og stell for å holde plassen ren og i god stand. Vi har imidlertid ca. 30.000,- i gjeld på prosjektet og søker herved om økonomisk støtte fra Øystre Slidre Fjellstyre for å komme i økonomisk balanse.

Vi ser stadig flere skiløpere, syklistere og turgåere bruker stedet som rasteplass både sommer og vinter. De raster, griller, spiser matpakke, fisker, bader, pilker, aker og koser seg. Vi vil tro at gapahuken besøkes daglig av 50-100 mennesker i de mest populære periodene slik som påskeferien og sommerferien. I sommersesongen kommer også bussen "Festus" slik at beboere ved aldersheimen også kan benytte gapahuken. I tillegg til dette er naturligvis gapahuken til stor glede for oss med tilknytning til Tansberg som har fått en naturlig samlingsplass. Selv om det ikke er oppsatt noen søppelkasse ser vi ikke noe problem i forbindelse med forsøpling – folk er flinke til å rydde etter seg og ta med seg avfallet.

Til sommeren planlegger vi å innføre en frivillig medlemskontingent i Tansberg Vel, men regner med at dette ikke vil kunne dekke inn utestående gjeld. Dersom det er ønskelig ettersender vi gjerne regnskapet for prosjektet – og håper dermed på positivt svar på denne søknaden om økonomisk støtte."

Fjellstyret har tidligere behandlet søknad om tilskudd i sak 20/2014. Det ble da bevilget kr. 5.000,-.

### Vedtak:


Med hjemmel i § 11 i Fjelloven bevilger fjellstyret kr 20.000 til omsøkte tiltak på Tansberg.

Enstemmig.

\*\*\*

Vedtaket kan iflg. § 28 i forvaltningsloven, påklages. En eventuell klage skal være skriftlig og sendes Øystre Slidre fjellstyre innen 3 uker fra mottak av dette vedtak. Parter har rett til innsyn i sakens dokumenter jfr. Forvaltningsloven §§ 18 og 19.





# MØTEBOK

SAK NR: 27/2016  
SAKSBEHANDLER: Nina Thon  
Arkivnr.: 141.1

MØTEDATO: 27.6.2016  
MØTESTED: Tingvang

SIGN: Nina Thon

**Utskrift til:**

Statskog SF  
Stølsvegen Enger-H. Kjølastølen  
v/Magne Hegge

---

## Søknad om tilskudd til stølsvegen Enger-H. Kjølastølen.

Fjellstyret har mottatt søknad om tilskudd fra stølsvegen Enger – H. Kjølastølen hvor det står bla: ”Vi vil i år gjøre noko utbedring av vegen mellom Ringåne og Heimre Kjølastølen. Det er behov for ein god del grøfting og grusing, samt at me vil arbeide med å rette vegen på Svøo. Noko av arbeidet må utførast på dugnad for bom inntekta er begrensa.”

Pårekna utgifter er opplyst å være:	Grøfting	kr. 27.000,-
	Utbedring på Svøo	kr. 30.000,-
	Grusing	kr. 40.000,-
SUM		kr. 97.000,-

Egenkapitalen er oppgitt til å være kr. 48.000,-, tilskudd fra andre er satt til kr. 24.000,-.

Det blir søkt om ett tilskudd på kr. 25.000,- fra fjellstyret.

**Vedtak:**

Med hjemmel i § 11 i Fjelloven bevilger fjellstyret kr 25.000 til opprustning av vegen Enger - Heimre Kjølastølen. Beløpet blir utbetalt når fjellstyret får beskjed om at arbeidet har startet.

Enstemmig.

\*\*\*

Vedtaket kan iflg. § 28 i forvaltningsloven, påklages. En eventuell klage skal være skriftlig og sendes Øystre Slidre fjellstyre innen 3 uker fra mottak av dette vedtak. Parter har rett til innsyn i sakens dokumenter jfr. Forvaltningsloven §§ 18 og 19.