

REFERATSAKER TIL FJELLSTYREMØTE 17. februar 2014


U = Utg. brev
 I = Inng. brev
 K = Kopi
 A = Annet

Forkortelser:

ØSF= Øystre Slidre fjellstyre
 NFS= Norges Fjellstyresamband / DN= Direktoratet for naturforvaltning
 KLP=Kommunal Landpensjonskasse
 LMD=Landbruks- og matdep.

	DATO	AVSENDER	MOTTAKER	ARK.NR.	INNHOLD
A	09.des	ØS kommune	Bøllhaughavn Feleger	660	Søknad om smil midler 2013 - Bøllhaughavna Feleger
U	09.des	ØSF	Lensmannen i ØS	450	Søknad om BPM 2014 og 2015, Ivar og Reidar
U	09.des	ØSF	Lensmannen i ØS	451	Årsstatistikk for politioppsyn 2013.
U	12.des	ØSF	Grethe Hoviosen	316.0	Spørsmål vedr. praktisering av inngjering, hogst, fiske med mer
U	17.des	ØSF	Fylkesmannen i Oppland	652,4	Rapportering av ny forekomst av ørekyt på Valdresflya
I	09.des	ØS kommune	ØSF	322	Sti og løypeplan 2012-2015. Invitasjon til info-drøftingsmøte ang preparerte hundeløyper.
K	20.des	ØS kommune	Gausdal trekkhundklubb	433,1	Oppkjøring av ny trase til hundeløp - Gausdal Maraton 10-12/1-2014
K	19.des	Langsua NP styre	Hilde Dahl	411,4	Disp motorferdel, tillatelse til leiekjøring til egen hytte i Svarthamar i ØS.
I	18.des	Langsua NP styre	ØSF	411,4	Disp til hogst ved Fjelldokkbu.
I	18.des	Langsua NP styre	ØSF	411,4	Tillatelse til utsetting av fisk og bruk av snøskuter.
I	19.des	Langsua NP styre	ØSF	411,4	Tillatelse til bruk av snøskuter ved tilsyn og transport av utstyr til åpne buer.
I	03.jan	SMS pass DA	ØSF	642,0	Ny avtale vedr. fiskekort gjennom SMS løsning
U	20.des	ØSF	DNB Bank	170	Oppgjør av konto
U	06.jan	ØS kommune	Gausdal trekkhundklubb	433,1	Søknad om løyve til synfaring av ny trase til hundeløp
U	10.jan	ØSF	Steffen Røine	f. 555	Info vedr. frilegging av støl til Nyland 25/25, f.555
I	10.jan	Fjellstyrene i Oppland	ØSF	perm	Innkalling til årsmøte 8-9/4
I	15.jan	Statskog SF	ØSF	335,1	Uttale - overføring til ny beitebruker - Venelia
I	20.jan	Arne Trandokken	ØSF	373	Søknad om inngjering av vannkilde
I	23.jan	ØSF	Mesterkart	311,5	Turkart ØS og omland
I	24.jan	Pareto Bank	ØSF	170	Avtale om fastrenteinnskudd 12 mnd binding 3.5%
I	27.jan	ØS driftspl.område for elg	ØSF	612,3	Forslag til ny drifts- og bestandsplan for perioden 2014-2016
U	28.jan	ØSF	Ingrid S. Hermundstad	f. 479	Vurdering av frilegging av støl til Solberg 42/8, f. 479
I	04.feb	Skaget-Bitihorn sankarlag	ØSF	335,3	Søknad om utvidelse av eksisterende sankekve i Stryta.
U	10.feb	ØSF	Statskog SF	335,3	Varsling om søknad om utvidelse av eksisterende kve v/Stryta.
U	12.feb	ØSF	Statskog SF	373	Søknad fra Arne Trandokken om å gjerde inn vannkilde.
I	11.feb	ØS kommune	ØSF	335,1	Uttale til sak om utlysning av tilleggsjord i Venelia.

	DATO	AVSENDER	MOTTAKER	ARK.NR.	INNHold
I	12.feb	ØS kommune	ØSF	335,1	Uttale til sak om inngjerding av utmarksbeite på Framstadstølen. Høring etter 3 år
I	10.feb	Langsua NP styre	ØSF	611,1	Søknad om å gjenoppta bruken av treningsfelt ved Storeskag. Uttale.
I	12.feb	Politiet	ØSF	450	BPM for Reidar og Ivar 2014-2015.
U	17.feb	ØSF	Statskog SF	f. 512	Frilagt støl til Bakken 47/18 og 31 på Lien. Audun Trandokken. Søknad om å rive gammelt fjøs og bygge nytt.
I	17.feb	NFS	ØSF	perm	Kartlegging av interesse for å prøve ut det nasjonale nødnettet.
K	16.feb	Otto Skoglund m.fl.	ØS kommune	322	Uttale til sti og løypeplan 2012-2015. Preparerte hundløyper.



MØTEBOK

SAK NR: 1/2014
SAKSBEHANDLER: Reidar Gran
Arkivnr.:

MØTEDATO: 17.2.2014
MØTESTED: Tingvang

SIGN: _____

Nina Thon

Utskrift til:
Statskog SF


Møteplan 2014.

Fjellstyret avholder fjellstyremøter 2014 på følgende dager:

Tirsdag 1. april
Mandag 12. mai
Mandag 23. juni (befaring)
Mandag 1. september
Mandag 27. oktober
Mandag 8. desember

Enstemmig.

Vedtaket kan iflg. § 28 i forvaltningsloven, påklages. En eventuell klage skal være skriftlig og sendes Øystre Slidre fjellstyre innen 3 uker fra mottak av dette vedtak som er offentlig kjent fra 26.11.2013. Parter har rett til innsyn i sakens dokumenter jfr. Forvaltningsloven §§ 18 og 19.



MØTEBOK

SAK NR: 2/2014
SAKSBEHANDLER: Reidar Gran
Arkivnr.: Støl 555

MØTEDATO: 17.2.2014
MØTESTED: Tingvang

SIGN: Nina Thon

Utskrift til:

Statskog SF
Steffen Røine, Bygdinvegen 2302, 2940 Heggenes

Støl 53/1/555 i Vesleskag, til Nyland gnr. 25/25. Vurdering av bruk i forhold til § 22 i fjelloven.

Saksdokumenter:

- Søknad fra Steffen Røine av 5.12.2013 om bygging på stølen
- Brev fra fjellstyret til Røine av 10.2.2014 med orientering om regelverk og varsel om frilegging av stølen

Saksopplysninger:

Steffen Røine søker om å utbedre selet på stølen i Vesleskag, ved å rive den eksisterende bygningsmassen, og sette opp tilsvarende bygning. Bygningsmassen bærer preg av slitasje og elde, og at konstruksjonen har blitt utsatt for fukt i bærende konstruksjoner.

Røine opplyser at det er en plan om å gjenoppta drift på hovedbruket, med ammekyr. Dermed vil stølen etter hvert bli tatt i bruk. Planlagt oppstart for dette vil være om 2-3 år. I søknadsskjema om bygging opplyses det at det er mer enn 20 år siden stølen var i bruk.

Administrasjonen skriver til Røine og opplyser om at når fjellstyret får inn søknader om bygging på støler, skal disse behandles etter bestemmelser i fjelloven og forskrift om seter og tilleggsjord i statsallmenninger. Bygging på støler i statsallmenningen er delt inn i tre kategorier etter hvilken bruksstatus stølen har:

- Støler som brukes i sammenheng med jordbruksdrift på garden: Fjellstyret vurderer behovet for bygging i forhold til drifta på stølen. Fjellstyret avgjør saken.
- På støler som ikke er i bruk men ikke er falt i det fri, åpner ikke regelverket for annet enn vanlig vedlikehold.
- For støler som er falt i det fri kan det søkes om nybygging/ombygging. Her er det Statskog som etter samråd med fjellstyret, avgjør saken.

Før fjellstyret kan behandle søknaden om bygging på en støl, må det tas stilling til hvilken kategori i forhold til bruk, stølen har. Bruken må skje i sammenheng med jordbruksdrifta på den garden som stølen hører til. Med bakgrunn i dette ble behandling av byggesaken utsatt, og byggesaksdokumentene legges derfor ikke med saken.

Administrasjonen informerte om fjellovens regler om når en støl kan regnes for å være i bruk, om frilegging og alternativer for hva som skjer med stølen etter at den er lagt i det fri. Det ble også informert om at dersom det gjenopptas drift på gardsbruket som tilsier at det blir behov for støl, kan stølen vises ut på nytt til garden. Bestemmelser for dette er regulert i forskriftens § 6.

Det ble satt frist med å komme med tilbakemelding. Det er ikke kommet inn svar.

Gården Nyland gnr. 25/25 er registrert med følgende areal i matrikkelen:

- Totalt areal 64,7 da. Av dette 55,2 da fulldyrka areal.

Det er ikke jordbruksdrift på gården.

Under stølsregistreringen i 2001 ble bebyggelsen på stølen målt til følgende areal:

- Sel 52 m²
- Fjøs 83 m²
- Uthus 6 m²

Stølen er ikke inngjerdet.

Lovgrunnlag og behandling av saken jf regler om frilegging.

Støl i statsallmenning er en bruksrett som er knytta til et gårdsbruk og jordbruksdrifta på gården. Reglene for bruken av stølen er regulert av fjellovens § 22 og forskrift om seter og tilleggsjord med mer i statsallmenning (stølsforskriften) § 9.

Fjellogen § 22:

"Rett til oppteken seter med setervoll og tilliggjande kulturbeite fell bort:

- 1. Ved oppgjeving utan atterhald.
- 2. Når setra i eit samanhengande tidsrom av 20 år ikkje har vore i bruk som seter..."

Stølsforskriften § 9: Når seter skal reknast for å vere i bruk.

"Blir setervollen hausta eller gjerda inn og nytta til beite som ein del av den jordbruksmessige drifta på eigedomen som setra ligg til, vil setra vere « i bruk » i høve til § 22 i fjellova."

Etter et eventuelt frifallsvedtak skal fjellstyret ta stilling til hva som skal skje med stølsbebyggelsen. Dette reguleres av stølsforskriften §§ 12-15. Kort oppsummert skal fjellstyret ta stilling til følgende etter et frifallsvedtak;

- Om stølen skal vises ut til andre med bruksrett. Husa overføres til ny eier eller fjernes, eller
- tilrå at Statskog inngår med stølsbruker, en avtale med varighet inntil 10 år om gangen, om at han kan få ha husa stående uten vederlag. Retten tilhører gården og kan ikke skilles fra denne. (Dette er normalt den løsningen som benyttes i frileggingsaker).

Hvis siste kulepunkt benyttes er det Statskog som, i samråd med fjellstyret, får ansvar for videre saksbehandling vedrørende bygging m.m.

Saksbehandlingen vedrørende frilegging bør normalt skje i to trinn:

1. Fjellstyret legger stølen i det fri
2. Fjellstyret avgjør hva som skal skje med stølshus og eventuelt et stølsjorde

Begge trinn er enkeltvedtak jf forvaltningsloven.

Vurdering:

Stølsbrukeren opplyser at stølen ikke har vært i bruk på mer enn 20 år. Registrering av bruken av stølen i 2001 og i 2011 gir heller ikke opplysninger som går i retning av at stølen har vært i bruk. Med denne bakgrunn er stølen falt i det fri jf § 22 i fjelloven.

Stølsjordet har ligget uten inngjerding i lang tid. Stølseier opplyser i søknaden at det er aktuelt å starte ny drift med ammekyr om 2-3 år. Det er derfor lite aktuelt å lyse stølsjordet ledig nå.

Når det gjelder bebyggelsen bør fjellstyret anbefale at Statskog oppretter avtale med stølsbruker om at han får ha stølshusa stående jf § 13 i stølsforskriften.

Siden stølsjordet ikke bør lyses ledig og det foreligger en byggesøknad på selet, kan en i denne saken behandle begge trinn i samme sak.

Når saken om frilegging av stølen er ferdig behandlet og vedtaket trådt i kraft 4 uker etter vedtaket er gjort kjent, bør fjellstyret ta byggesaken opp til behandling og gi uttale til Statskog.

Forslag til vedtak:

Stølen til Nyland gnr. 25/25 i Vesleskag har ikke vært i bruk på mer enn 20 år i sammenheng med jordbruksdrift på gården. Med denne begrunnelsen er støl 53/1/555 falt i det fri jf § 22 i fjelloven.

Stølsjordet skal ikke lyses ledig. Fjellstyret vil anbefale at Statskog gir stølsbrukeren tillatelse til å ha husa på stølen stående uten avgift for 10 år om gangen, jf § 13 i stølsforskriften. Denne retten skal knyttes til eiendommen og kan ikke skilles fra den.

Når frilegging av stølen er trådt i kraft, skal fjellstyret ta byggesøknaden opp til behandling å gi uttale til Statskog.

Vedtak:


Stølen til Nyland gnr. 25/25 i Vesleskag har ikke vært i bruk på mer enn 20 år i sammenheng med jordbruksdrift på gården. Med denne begrunnelsen er støl 53/1/555 falt i det fri jf § 22 i fjelloven.

Stølsjordet skal ikke lyses ledig. Fjellstyret vil anbefale at Statskog gir stølsbrukeren tillatelse til å ha husa på stølen stående uten avgift for 10 år om gangen, jf § 13 i stølsforskriften. Denne retten skal knyttes til eiendommen og kan ikke skilles fra den.

Når frilegging av stølen er trådt i kraft, skal fjellstyret ta byggesøknaden opp til behandling å gi uttale til Statskog.

Enstemmig

Vedtaket kan iflg. § 28 i forvaltningsloven, påklages. En eventuell klage skal være skriftlig og sendes Øystre Slidre fjellstyre innen 3 uker fra mottak av dette vedtak som er offentlig kjent fra 26.11.2013. Parter har rett til innsyn i sakens dokumenter jfr. Forvaltningsloven §§ 18 og 19.



MØTEBOK

SAK NR: 3/2014
SAKSBEHANDLER: Reidar Gran
Arkivnr.: 611.1

MØTEDATO: 17.2.2014
MØTESTED: Tingvang

SIGN: Nina Thon

Utskrift til:

Statskog SF
Ø. Slidre jeger og fiskerforening
Skaget Bitihorn Beitelag
Øystre Slidre sau og geit
Øystre Slidre kommune
Langsua nasjonalparkstyre

Søknad fra Ø. Slidre jff om å gjenoppta bruken av treningsfelt for hund ved Storeskag

Saksdokumenter:

- Søknad av 23.7.2013 fra ØSJFF om treningsfelt ved Storeskag.
- Høringsbrev av 4.12.2013 fra fjellstyret til Ø.S. sau- og geit, Skaget Bitihorn Beitelag, Langsua NP styre og Ø. Slidre kommune
- Brev av 16.1.2014 fra Ø.S. sau og geit
- Brev av 20.1.2014 fra Skaget Bitihorn Beitelag
- Brev av 7.2.2014 fra Ø. Slidre kommune
- E-post av 10.2.2014 fra Langsua NP v/ nasjonalparkforvaltningen

Saksopplysninger:

Øystre Slidre jeger- og fiskerforening skriver i sitt brev til fjellstyre:

"Vi i Øystre Slidre jeger- og fiskerforening ønsker ytterligere et treningsfelt for fuglehunder. Dette med at vi ser en større etterspørsel, samt at det er stigende rekruttering i kommunen. Flere er interessert i å bli for å lære og mange har skaffet seg sin egen hund. Derfor ønsker vi at det blir tilrettelagt for ytterligere ett terreng for å dekke behovet og tilrettelegge for nye med interessen for fuglehund. Vi ønsker også å sette opp en lavvo i den perioden treningen eventuelt blir, dette for sosialt samvær ved kaffekjelen.

Vi ønsker å legge dette terrenget lenger sør i allmenningen, dette for at kjøreavstanden skal bli noe kortere for de som bor lenger sør i kommunen. Ønsker den samme perioden og med de premisser som det andre.

Vedlagt ligger forslag på treningsfelt. Som også en gang i tiden var treningsfelt."

Det omsøkte området ligger innenfor Haldorbu landskapsvernområde og er tidligere brukt til samme formål.

Fjellstyret har bedt om uttale fra Ø. Slidre sau og geit, Skaget Bitihorn beitelag, Langsua NP styre og Ø. Slidre kommune.

Skaget Bitihorn Beitelag Skriver bl.a. i sin uttale:

"...Skaget Bitihorn Beitelag syntes det er greit å prøve eit år med trening med hund i feltet, men med betingelser. Fjellstyret må informere jeger og fiskeforeningen og brukere av treningsfeltet at det går beitedyr i området, og potensielle konflikter dette kan medføre mellom hund og beitedyr. I tillegg til

småfe, går det også ein del storfe i området. Storfe kan være ein trussel for hund og fører av hund ved nærkontakt. Det anbefales ikkje å trene hund i nærheten av storfe.”

Øystre Slidre Sau og Geit slutter seg til høringsuttalen fra Skaget Bitihorn Beitelag.

Øystre Slidre kommune vurderer forholdet til naturmangfoldloven og uttaler bl.a; at treningsfeltet ved normal bruk ikke vil påvirke området i vesentlig grad. Kommunen setter ikke spesielle vilkår for bruken og har ingen innvendinger imot at bruken av treningsfeltet for fuglehunder ved Storeskag blir gjenopptatt.

Langsua NP v/nasjonalparkforvaltningen uttaler følgende:

”...Etablering av treningsfelt for hund er omhandlet i forskrift om vern av Haldorbu landskapsvernområde i Øystre Slidre kommune, Oppland, § 3 pkt. 5.2, der det heter: *Organisert køyring med hundspann og jakthundtrening er tillate til tider og på vegar, trasear og i område som er godkjende for slik bruk i forvaltningsplan, jf. § 5.* Det er med andre ord ingen direkte hjemmel i verneforskriften til å etablere et slikt treningsfelt.

I utkastet til forvaltningsplan som ble sendt på høring i forbindelse med verneplanprosessen, er temaet jakthundtrening omtalt slik (s. 39):

Det ligger flere felt for jakthundtrening i området, der det trenes ulike typer jakthunder. Aktiviteten må i forvaltningsplanprosessen vurderes i forhold til sårbart dyreliv, beiteområder for bufe, samt andre friluftsutøvere for å fastsette områder og perioder der disse aktivitetene skal kunne foregå.

Forvaltningsplanen for Langsua er ikke vedtatt. Arbeidet med planen vil etter hvert gjenopptas, nå når begge nasjonalparkforvalterne er på plass.

Da det kun bes om en uttalelse til søknaden, foretas ingen grundig gjennomgang av søknaden nå. På dette tidspunkt vil det derfor være naturlig å henvise til forskriften (jf. ovenfor), og til den forestående forvaltningsplanprosessen, som vil ta endelig stilling til fastsettelse av områder for jakthundtrening innenfor Langsua.

Det presiseres at søknad om treningsfelt og oppføring av lavvo krever formell behandling etter verneforskriften.”

Lovgrunnlag:

§ 8 i hundeloven: *”Jakthundtrening, jakthundprøver og dressur kan bare foregå med samtykke av grunneieren, eller den som har en allmenn bruksrett til eiendommen. For statsallmenning gis samtykke av fjellstyret...”*

Naturmangfoldloven § 7: Fjellstyret er pålagt å vurdere forholdene til naturmangfoldlovens §§ 8-12. Vurdering av alminnelige bestemmelser om bærekraftig bruk.

Vurdering.

På 1970 tallet og fram til 1983 var det to treningsfelt for fuglehund i statsallmenningen. Imidlertid oppsto det en uheldig situasjon i treningsfeltet ved Skaget, der en hund beit en sau som deretter måtte avlives. Som følge av dette ble det gjennomført møter med formål å videreføre treningsfeltet med bedre samarbeid mellom Ø. S. jeger og fisk og beitebrukere. Dette førte ikke fram og ØSJFF trakk søknaden juni 1983. Etter denne tid har det vært ett treningsfelt for fuglehund beliggende mellom Skindrotjedne og Sandvatnet. Etter at ØSJFF begrenset salget av treningskort pr dag, er det god erfaring med bruken av dette området som treningsfelt.

Beitenæringen v/Skaget Bitihorn Beitelag og Sau og Geit har uttalt seg positivt til at bruken av terrenget gjenopptas, med forbehold om at fjellstyret informerer ØSJFF og brukerne av treningsfeltet om at det går beitedyr der. Det er potensiell fare for konflikt mellom hund og sau, og mellom storfe og ekvipasje person/hund der storfe kan være en trussel mot hund og hundefører. De mener at 2014 bør være et prøveår.

Øystre Slidre kommune har vurdert saken bl.a. i forhold til naturmangfoldloven og har ingen innvendinger mot å gjenoppta bruken av treningsfeltet.

Nasjonalparkforvaltningen i Langsua NP har avgitt en uttalelse til saken. Den gir klart uttrykk for at en etablering av treningsfelt for hund ikke har hjemmel i forskrift for Haldorbu landskapsvernområde, det samme gjelder oppsetting av lavvo. Dersom det skal etableres treningsfelt i dette området må en søknad behandles av nasjonalparkstyret som en dispensasjonssak. Dette er ikke gjort, men kan gjøres som en oppfølging av fjellstyrets vedtak i denne sak.

Fjellstyret har et selvstendig ansvar for å vurdere saken etter naturmangfoldloven. I denne sammenheng er det naturlig å vurdere i forhold til biologisk mangfold (geologiske og landskapsmessige forhold berøres ikke).

Kunnskapsgrunnlaget for området (§ 8) er tilstrekkelig dokumentert gjennom verneprosessen og driftsplanen for småvilt som er utarbeidet for statsallmenningen. Aktiviteten vil foregå etter at alminnelig båndtvangstid for hund er opphevet. Førre var prinsippet skal med denne bakgrunn også være tilstrekkelig ivaretatt (§ 9). Moderat bruk av fuglehund til trening vurderes til ikke å øke den samlede belastningen for området (§10). § 11 *kostnader ved miljøforringelse bæres av tiltakshaver* og § 12 *miljøforsvarlige teknikker og driftsmetoder* vurderes til ikke å være særlig relevante i denne saken.

En samlet vurdering av alle innspill i saken er positiv til å gjenoppta bruken av treningsfeltet, i første omgang med et prøveår. Oppsetting av lavvo er en grundisponering som må avklares med Statskog som grunneier og nasjonalparkforvaltningen i forhold til forskrift om Haldorbu LVO.

Følgende forhold bør tas med i et vedtak/avtale med ØSJFF:

- Feltets grenser. Feltet bør avgrenses noe i forhold til søknad, slik at grensene blir identiske med slik det var tidligere. Storbekken og Etna utgjorde da feltets nordøstre grense. Hele feltet vil da ha klare grenser med vassdrag og vei.



- Tiden feltet kan brukes. Bør være samme tid som treningsfeltet ved Bjørnhølen, dvs. 21. august til tom 10. september.
- Leietid inntil videre med prøvetid i 2014. Bestemmelser om oppsigelse.
- Leiers (ØSJFF) sine plikter ovenfor fjellstyret, bl. a. kontrollansvar og regulering av bruk.

- Leiepris. Denne har vært symbolsk på kr 100 og bør økes noe.
- Fjellstyret bør forbeholde seg retten til å leie ut terrenget til jaktprøver, treningssamlinger eller lignende.

Forslag til vedtak:

Øystre Slidre fjellstyre er positive til at Øystre Slidre jeger- og fiskerforening får leie området vist på kart ovenfor som treningsfelt for fuglehunder.

Fjellstyret vil rette en formell søknad til Langsua nasjonalparkstyre om dispensasjon fra forskrift for Haldorbu landskapsvernområde om å gjenoppta bruken av treningsfeltet, og oppsetting av lavvo, som også må avklares med Statskog.

Fjellstyret tar saken opp til avgjørelse og setter vilkår for bruken etter at nasjonalparkstyret har behandlet saken.

Vedtak:

Øystre Slidre fjellstyre er positive til at Øystre Slidre jeger- og fiskerforening får leie området vist på kart ovenfor som treningsfelt for fuglehunder.

Fjellstyret vil rette en formell søknad til Langsua nasjonalparkstyre om dispensasjon fra forskrift for Haldorbu landskapsvernområde om å gjenoppta bruken av treningsfeltet, og oppsetting av lavvo, som også må avklares med Statskog.


Fjellstyret tar saken opp til avgjørelse og setter vilkår for bruken etter at nasjonalparkstyret har behandlet saken.

Enstemmig.

Vedtaket kan iflg. § 28 i forvaltningsloven, påklages. En eventuell klage skal være skriftlig og sendes Øystre Slidre fjellstyre innen 3 uker fra mottak av dette vedtak som er offentlig kjent fra 26.11.2013. Parter har rett til innsyn i sakens dokumenter jfr. Forvaltningsloven §§ 18 og 19.

MØTEBOK

ØYSTRE SLIDRE FJELLSTYRE



SAK NR: 4/2014
SAKSBEHANDLER: Reidar Gran
Arkivnr.: 322

MØTEDATO: 17.2.2014
MØTESTED: Tingvang

SIGN: Nina Thon

Utskrift til:

Statskog SF
Øystre Slidre kommune
Fram Reinlag, v/Halgeir Opdal, 2985 Tyinkryssset

Sti- og løypeplan 2012-2015. Preparerte hundeløyper – høringsutkast.

Saksdokumenter:

- Høringsbrev av 29.1.2014 m/kartvedlegg fra Ø. Slidre kommune
- Sak 3/2014 i Nemnda for kultur, utvikling og næring

Saksopplysninger:

Høringsbrevet med vedlegg beskriver at aktører innen hundkjøpermiljøet i Øystre Slidre ønsker en gjennomgående løype for hundspann fra Nordre Land/Gausdal til Øystre Slidre og Vågå. Under behandling av gjeldende løypeplan 2012-2015 var det ikke søkt om eller behandlet slike løyper i omsøkte område. Høringsbrevet gjelder en justering/tillegg til gjeldende løypeplan.

Forslaget legger opp til flerbruk av traseer for varetransport som ligger i gjeldende plan. Av totalt 121 km, er 15 km ny trase og gjelder sambinding av det øvrige nettet som i stor grad følger eksisterende løyopenett. 99 km ligger innenfor statsallmenningen.

Preparering av hundeløyper vil øke motorferdselen og anna ferdsel i indre deler av fjellet. Kommunen viser til vedlagte kart som viser i hvilken grad forslaget berører vilt- og tamreininteresser. I tillegg vil økt motorferdsel generelt berøre interesser i forhold til stille/uberørt natur. Kommunen ønsker spesielt tilbakemelding på:

- Eventuelle flerbrukskonflikter i aktuelle traseer og forslag til tiltak for å redusere disse.
- Traseer i forslaget som vurderes som mindre aktuelle for hundekjøring og som evt. kan tas ut
- Eventuelle konflikter i forhold til tamrein, vilt og andre miljøinteresser, og evt. tiltak for å redusere/løse disse.
- Samordning over kommunegrenser.

Høringsfrist er satt til 3. mars.

Vurdering.

Når fjellstyret skal uttale seg i slike saker bør det særlig legges vekt på fjellstyrets ansvar i forhold til beitebruk, vilt, naturvern- og friluftinteresser innenfor allmenningen.

Beitebruk i denne sammenheng og på den aktuelle årstiden dreier seg om tamreinbeiting og at fjellstyret har leieavtale med Fram Reinlag. Området Skreddalsfjellet – Skaget – Haldorbu og nord/øst for dette, er både viktige vinterbeiter og kalvingsområde for rein. I forslaget er hundeløypetraseene lagt utenom disse områdene. Det er viktig at det forblir slik.

Traseene er lagt slik at det i liten grad er i konflikt med viltinteressene. Det er likevel grunn til å trekke fram at det øst for Bersettjednet ligger et stort område med vier. I perioden fra det faller snø om høsten og fram til jul, er det jevnlig elg som beiter i dette området. Det vil være en fordel om hundeløypa legges litt lenger øst enn forslaget for å få noe større avstand fra dette området. Hvis

traseen over Sælifjellet blir godkjent vil det være naturlig å vurdere å fortsette hundeløypa over mot Bjørndnhaugstølen, fra der Sælifjellvegen møter Kvitfetvegen.

Traktorvegen fra Kvitfeten til Haldorbu er lite i bruk som transportløype med scooter og vil med dette forslaget i stor grad prepareres for hundekjøringen. Dette blir også en blindvei. Denne bør vurderes tatt ut som hundekjørerløype.

Et forhold som er lite fokusert på, men som oppsynet har registrert de siste årene, er at det blir liggende igjen fargerike hundesokker i terrenget. Dette er en unødvendig forsøpling som det bør fokuseres på. Ansvaret ligger på hundekjørerne selv.

Framlagt justering av løypeplanen legger opp til et omfattende løypenett for hundekjørere. Det er forholdsvis få brukere og det kan bli krevende å holde løypenettet åpent med fast underlag i perioder med mye nysnø. Traseen er lagt slik at den i stor grad følger ubrøyta veger og eksisterende transportløyper. Den bindes sammen med eksisterende hundeløype i sør, og vil bli en stor forbedring i forhold til dagens tilbud til denne gruppa.

Forslag til vedtak:

Fjellstyret er positive til endring av gjeldende løypeplan. Framlagt forslag til løypetrase er lagt slik at den i liten grad kommer i konflikt med viltinteresser og tamreinbeiting. Likevel vil fjellstyret foreslå at det gjøres følgende endringer:

- Traseen mellom Kvitfetvegen og Bjørndnhaugstølen legges litt lenger øst, for å unngå konflikt med elgbeite, slik som foreslått i vurderingen ovenfor.
- Traktorvegen fra Kvitfeten til Haldorbu er lite i bruk som transportløype med scooter og vil med dette forslaget i stor grad prepareres bare for hundekjøringen. Dette blir også en blindvei. Denne bør vurderes tatt ut som hundekjørerløype.
- Kommunene må i den etterfølgende behandling av saken fokusere på at det blir økt forsøpling langs med ei slik løype, og at det plasseres ansvar for å rydde opp.

Behandling av saken.

Under drøfting av saken ble det fremmet forslag om å ta med et punkt der fjellstyret ber kommunen om å ta spesielle hensyn til uttalen fra Fram Reinlag, som driver ei sårbar næring i dette området.


Vedtak:

Fjellstyret er positive til endring av gjeldende løypeplan. Framlagt forslag til løypetrase er lagt slik at den i liten grad kommer i konflikt med viltinteresser og tamreinbeiting. Likevel vil fjellstyret foreslå at det gjøres følgende endringer:

- Traseen mellom Kvitfetvegen og Bjørndnhaugstølen legges litt lenger øst, for å unngå konflikt med elgbeite, slik som foreslått i vurderingen ovenfor.
- Traktorvegen fra Kvitfeten til Haldorbu er lite i bruk som transportløype med scooter og vil med dette forslaget i stor grad prepareres bare for hundekjøringen. Dette blir også en blindvei. Denne bør vurderes tatt ut som hundekjørerløype.
- Kommunen må i den etterfølgende behandling av saken fokusere på at det blir økt forsøpling langs med ei slik løype, og at det plasseres ansvar for å rydde opp.
- Fjellstyre ber kommunen om at det legges spesiell vekt på innspill fra Fram Reinlag, som en viktig næringsaktør i ei sårbar næring i dette området.

Enstemmig.

Vedtaket kan iflg. § 28 i forvaltningsloven, påklages. En eventuell klage skal være skriftlig og sendes Øystre Slidre fjellstyre innen 3 uker fra mottak av dette vedtak som er offentlig kjent fra 26.11.2013. Parter har rett til innsyn i sakens dokumenter jfr. Forvaltningsloven §§ 18 og 19.



MØTEBOK

SAK NR: 5/2014
SAKSBEHANDLER: Nina Thon
Arkivnr.:

MØTEDATO: 17.2.2014
MØTESTED: Tingvang

SIGN: _____

Nina Thon

Utskrift til:

Statskog SF

Valdres Kommunervisjon IKS


Regnskap 2013.

Vedtak:

Regnskapet for 2013 ble enstemmig godkjent.

MØTEBOK

ØYSTRE SLIDRE FJELLSTYRE



SAK NR: 6/2014
SAKSBEHANDLER: Reidar Gran/Nina Thon
Arkivnr.:

MØTEDATO: 17.2.2014
MØTESTED: Tingvang

SIGN: Nina Thon

Utskrift til:
Statskog SF

Budsjett 2014.

		INNTEKTER			UTGIFTER		
		Budsjett 2014	Budsjett 2013	Regnskap 2013	Budsjett 2014	Budsjett 2013	Regnskap 2013
3010	Salgsinntekter kart, avgiftspliktig	25 000	30 000	23 648			
3019	Salg augerogn	35 000	33 000	34 650			
3110	Småviltjakt	400 000	420 000	435 605			
3130	Elgjakt	130 000	100 000	124 391			
3140	Fiskekortsalg	300 000	270 000	284 986			
3160	Festeavgifter	300 000	300 000	292 448			
3180	Inntekter reinbeite	174 500	170 000	170 387			
3410	Tilskudd/refusjon	1 500	1 500	5 445			
3420	Reguleringserstatning	63 000	63 000	62 171			
3600	Annen inntekt	5 000	5 000	16 775			
3610	Inntekter opne buer i fjellet	5 000	5 000	4 710			
3620	Salg av driftsmiddel	50 000		0			
3900	Inntekter av jaktprøve	4 500	1 000	1 180			
3920	Refusjon av oppsynsutgifter, Statskog	391 000	383 000	383 370			
3930	Salg av oppsynstjenester, SNO m.fl.	77 000	77 000	116 000			
3940	Diverse refusjoner ØSD/GLB						
3941	Diverse refusjoner MVA ØSD	56 000	47 000	42 115			
8040	Renteinntekter	67 000	85 000	59 160			
8060	Purregebyr fiskekortkasser	2 000	2 000	0			
5000	Lønn, sekretær				170 845	169 384	163 315
5001	Lønn, oppsyn				639 250	623 598	616 783
5002	Lønn andre				15 000	20 000	10 181
5010	Påløpne feriepengar				107 927	105 527	105 623
5220	Telefon oppg. Pl.						3 749
5291	Motkonto oppg. Pl						-4 418
5330	Godtgjersle til styret				55 000	40 000	38 782
5331	Tlf. penger til styret				1 000	1 000	1 090
5400	Arbeidsgjevaravgift				65 832	64 051	59 385
5410	Arb.gj.avg. av påløpne feriepengar				6 907	6 754	6 630
5450	KLP pensjons-innbetalinger				148 523	147 821	80 821
5900	Arbeidsklær og verneutstyr				16 000	15 000	7 403
5920	Yrkesskadeforsikring				1 000	1 000	669
5950	Personalforsikring KLP				4 000	4 000	3 030
5960	Gaver						1 323
5970	Sosiale kostnader, julemiddag m.m.				9 000	8 000	5 000
6010	Avskrivninger				48 570	0	0
6300	Leige av kontor- og lagerlokale				70 000	70 000	67 201
6320	Renovasjon, vatn, avløp mv.				5 000	4 000	4 812
6510	Innkjøp div. utstyr				5 000	5 000	14 795

	Rep.og vedlikeh.av åpne buer/bygn.			8 000	10 000	13 999	
6700	Revisjonshonorar			20 000	20 000	20 987	
6720	Data/hj.side/serverleie/inatur med mer			10 000	13 000	10 022	
6800	Kontorutgifter, serviceavtale.			31 000	27 000	34 843	
6810	Trykking av info og kontorrekv.			20 000			
6820	Trykking av kort			11 500		1 601	
6840	Aviser, tidsskrifter, bøker, lover mv			3 000	4 000	2 594	
6860	Møter			20 000	20 000	14 523	
6870	Kurs			11 000	5 000	15 330	
6900	Telefon/internett			3 500	9 500	6 994	
6940	Porto			24 000	20 000	22 695	
7000	Drift/vedlikehold av båt/hengar/scooter			12 000	12 000	11 701	
7040	Forsikringer			22 000	20 000	20 590	
7100	Bilgodtgjersle sekretær + andre			5 500	6 500	3 691	
7101	Bilgodtgjersle oppsyn			63 000	63 000	59 787	
7102	Bilgodtgjersle styremedlemmer			10 000	10 000	5 943	
7105	Bilgodtgj. avg. pl. Oppsyn			15 000	15 000	12 506	
7110	Div. reiseutgifter/inntekter					786	
7150	Diøttkostnader oppsyn + andre			9 000	9 000	8 040	
7210	Provisjonskostn. kort og kartsalg			23 000	19 000	23 862	
7220	Refusjon IB			50 000	60 000	41 787	
7300	Fiskekultur			115 000	122 000	99 184	
7310	Tiltak for friluftsliv/informasjon			60 000	30 000	40 287	
7320	Annonseutgifter			15 000	21 000	24 761	
7330	Viltstelltiltak (taksering)			27 000	21 000	27 498	
7331	Kostnader elgjakt			3 200	3 000	2 954	
7340	Kartproduksjon			30 000			
7410	Kontingent NFS/FIO			90 000	90 000	86 360	
7420	Kontingent Dokkfløy Elgregion			2 250	1 500	1 350	
7430	Fellingsavgift/ØS driftsplanområde			10 500	7 000	10 716	
7450	Reinbeiteutgifter Melby/Bøllhaug			19 800	19 500	19 318	
7460	Beiteleige Gausdal			3 700	3 600	3 638	
7799	Bank og kortgebyr			750	750	454	
	TILSKOT						
7750	Tilskot til rektuttering av ungdom					1 774	
7760	Tilskot til tiltak i allm.						
7770	Tilskot stølsvegar					10 000	
7780	Tilskot til næringsverksemd i bygda					40 000	
7790	Tilskot til allmennyttige formål						
	Underskudd			-31 054			
	SUM	2 086 500	1 992 500	2 057 041	2 086 500	1 947 485	1 886 749

Vedtak:

Forslag til budsjett for 2014 ble enstemmig godkjent.