

MØTEBOK

Styre: ØYSTRE SLIDRE FJELLSTYRE	Møtested: Befaring/kontoret	Dato: 23.06.2009	Fra kl.: 08.00	Til kl.: 16.00
---	---------------------------------------	----------------------------	--------------------------	--------------------------

TIL STEDE PÅ MØTET:

Medlem:
Arne Prestegården Tor Skattebo Bente Rakstad Svein Oddvar Moen Guri Hegge Skrindsrud

Varamedlem:

Andre:
Reidar Gran

Behandla saker:
30/2009 Støl 53/1/708, til Nøbben 7/11 på Vassklepp, Frilegging, klage.
31/2009 Støl 53/1/581, til Skøren 20/5 i N. Skreddalen. Frilegging.
32/2009 Støl 53/1/565 til Bråten 30/3 i Vesleskag. Frilegging.
33/2009 Støl 53/1/519 til Bråten 46/9 på Lien. Søknad om utvisning av beiteareal.
34/2009 Støl til Løken 34/1 på Bergset. Søknad om utvidelse av stølsvollen.
35/2009 Haugseter Fjellstue. Søknad om stikking av løypetrase gjennom Glupen.
36/2009 Haugseter Fjellstue. Søknad om bruk av større båtmotor på Vinstre.
37/2009 Bygginprøva 2009
38/2009 Gudbrandsdal fhk. Søknad om leie av jaktprøveterrang 5-6/9 2009
39/2009 Uttalelse til NFS vedr. ønske om å endre Motorferdselloven.
40/2009 Støl 53/1/557 til Vårum 26/1 i Vesleskag. Gudmund Aastveit. Søkn.om påbygg av sel. Ny beh

Underskrifter:	
<i>Svein Oddvar Moen</i> <i>Guri Hegge Skrindsrud</i> <i>Arne Prestegården</i>	<i>Bente Rakstad</i> <i>Tor Skattebo</i>

REFERANSER TIL BEFARING 23. JUNI 2009

U = Utg. brev
I = Inng. brev
K = Kopi
A = Annet

Forkortelser:

ØSF= Øystre Slidre fjellstyre/ ØSK= Øystre Slidre kommune
NFS= Norges Fjellstyresamband / DN= Direktoratet for naturforvaltning
KLP=Kommunal Landpensjonskasse

	AVSENDER	MOTTAKER	ARK.NR.	INNHold
A	ØS jeger og fiskerforening	ØSF		Årsmeldinger fra ØSJFF
I	DN v/Arlid Sørensen	ØSF	612.1	Retningslinjer til forskrift om jakt, felling, fangst og fiske i statsallmenninger
I	Miljøverndep	ØSF		Invitasjon til seminar om forslag til ny naturmangfoldlov
I	NFS	ØSF		Støtte til rekrutteringstiltak 2009
K	ØSF	Gunvor Onstad	naustf.648	Bygging av nytt naust ved Finnefjorden
U	ØSF	Statskog/K. Sparstad	415.0	Div. korrespondanse vedr. oppsetting av info ved fangstanlegg i Gravolen.
K	Statskog	Jostein Lindstad	festenr. 181	Tillatelse til restaurering av jakt og fiskebu
U	ØSF	Fylkesmannen i Oppland	festenr. 438	Søknad om utvidelse av stølsvollen, Bioforsk Løken
U	ØSF	Statskog	festenr. 519	Søknad om tilleggsjord på Lien. Innkommet kommentar etter offentlig ettersyn.
K	Fylkesmannen i Oppland	Statskog	660	Uttalelse vedr. søknad om bygging av ny Bøllhaugbu
I	Inatur	ØSF		Sesongstart fiske:Gjør tilbudet bedre kjent.
I	NFS	ØSF	perm	Oppdatering av friluftsinformasjon til opptrykk av nytt jakt og fiskekart.
I	Gøteborgs universitet	ØSF	Heimdal	Papirer i forbindelse med feltarbeid med løvsanger
K	Fylkesmannen i Oppland	Statskog	335,3	Uttalelse til lasteplass ved sorteringskve v/Stryta
K	Fylkesmannen i Oppland	Statskog	naustf. 643	Uttalelse til riving og oppbygging av naust ved Tansbergfjorden, Knut S. Melby
K	Fylkesmannen i Oppland	Statskog	335,3	Uttalelse til utbygging av sorteringsanlegg ved Vesleskag.
U	ØSF	Rypetaksrør	621,2	Innkalling til møte 11/6
U	ØSF	Oppland Fylkeskommune	feste 415	Nytt uthus til kombinert do/bod på stølen til Dalen 51/13 på Olægeret. Ber om uttale.
U	ØSF	Fylkesmannen i Oppland	feste 415	Nytt uthus til kombinert do/bod på stølen til Dalen 51/13 på Olægeret. Ber om uttale.
U	ØSF	Naturhistorisk Museum	Heimdalen	Fangstrapportering fra fisket i Ø. Heimdalsvatn -07/-08
K	Statskog	Nils Ola Hegge	naustf.640	Tillatelse til bygging av nytt naust ved Vinstre.
K	Statskog	Bøllhaug felæger	660	Bygging av ny Bøllhaugbu
K	Statskog	Knut S. Melby	feste 643	Tillatelse til riving og gjenoppføring av naust v/Tansberg
I	Statskog	Statskog	142,0	Utbetaling av tilskudd til fjellstyrenes oppsyn for -09

Referat fra befarung i Øystre Slidre statsallmenning onsdag 23.6.2009.

Disse deltok:

Fjellstyret: Arne Prestegården, Tor Skattebo, Guri Hegge Skrindsrud, Bente Rakstad og Svein Oddvar Moen

Fjellstyreansatte: Reidar Gran, Nina Thon og Ivar Skattebu

Statskog: Raymond Solberg og Ragnhild Jetlund

Start fra fjellstyrekontoret kl. 8.00

Lien:

1. Stopp ved stølen til Øyvind Klevebråten Dalen. Han har fått krav fra mattilsynet å skille innkjøring fra mjølkebil, fra den vegen krøtera bruker. Han ønsker derfor å utvide stølsjorden litt mot vegen.

Konklusjon: Statskog og fjellstyret er enige om følgende framgangsmåte: Gran tar kontakt med Stølsvegen og legger fram saken for dem. Dersom vegen ikke har innvendinger, tar Gran kontakt med Klevebråten Dalen og gir klarsignal for at han kan gjennomføre tiltaket. Formell behandling av saken tas på neste møte.

2. Neste stopp var på Stølen til Arne Johs Trandokken. Se sak nr. 33/2009.
Under befarungen deltok i tillegg til søker; flere av de stølseierne som hadde merknader til søknaden om beiteareal. I tillegg møtte jordbrukssjef i kommunen, Kjell Håvard Tuv.
3. Fjellstyret har fått inn søknad fra Elin Hovi, eier av Bråten 46/2 og støl 516 på Lien, om å rive skålen og flytte fjøset dit skålen står. Begrunnelse er at fjøset har dårlig fundament og er i ferd med å sige sammen.

Konklusjon: Søker bør gjennomføre midlertidig sikring av fundament for fjøset. Saken behandles på vanlig måte etter at søknad er mottatt.

4. Fjellstyret har fått søknad fra Wenke Skogen, eier av Havreberg 48/2 støl 499 ved Blilien, om å få gjerde inn det arealet som ligger inntil stølen og er delvis inngjerdet. Stølen ble utvist i 1976. Saken var nylig kommet inn til fjellstyret og var ikke forberedt for behandling.

Konklusjon: Saksbehandling av en slik søknad starter med å vurdere status på stølen. I tillegg skal det vurderes behov for arealet i sammenheng med drift av garden Havreberg. Forberedes for neste fjellstyremøte.

Fra Lien gikk turen til Bergset.

Etter lunsj ute i det fri med matservering av Bente Rakstad, var en gjennom følgende saker.

5. Fjellstyret og Statskog har fått melding frå Bioforsk Løken ved Håkon Johs Skarstad om at bygninger og kulturmiljø skal vernes i Bioforsk. Vernet er kommet som et resultat av en landsverneplan som er under utarbeiding og som blir gjennomført for alle statlige eiendommer. I

Øystre Slidre statsallmenning er selet og den gamle løa på Bergset foreslått vernet i verneklasse 2, og forsøkslåven på Bjødnhaugmyra foreslått vernet i verneklasse 1.

Skarstad innledet med historien til forsøksvirksomheten på Løken fra oppstart i 1918 til i dag. Han gjennomgikk hva de har drevet med og framtidige oppgaver.

Det ble spesielt informert om verneprosessen som har ført til at sel og løe på Bergset og forsøksloven på Bjødnhaugmyra er foreslått vernet. Låven var bygd i 1930 og dokumenterer satsing på myr dyrking i Norge.

Etter dette gikk turen ut til Gamlestølberget for å få oversikt over Bjødnhaugmyra.

6. Samtidig med at en var på Bergset ble det også sett på en søknad fra Bioforsk om å få rettet ut et gjerde på stølsjordet. Dette betinget å utvide stølsvollen med 1,1 daa. Saken er behandlet i sak 34/2009.


Vesleskag:

7. I forbindelse med søknaden fra Skaget Bitihorn om å få bygge nytt sorteringsanlegg i Vesleskag, ble stedet befart. Ørjan Aastveit orienterte. Fjellstyret har behandlet saken og gitt positiv uttale til Statskog. Statskog avventer behandling til etter fjellstyret har behandlet ferdig frilegging av stølen til Ola Øyvind Robøle støl 565.

I fjellstyremøte samme dag la fjellstyret stølen til Robøle i det fri. Det er klagemulighet på vedtaket. Det vil derfor ta noe tid før fjellstyret kan starte behandling av hva som skal skje med stølsjordet.

Referent

Reidar Gran
Fjelloppsyn/daglig leder



MØTEBOK

SAK NR: 30/2009
SAKSBEHANDLER: Reidar Gran
Arkivnr.: Støl 708

MØTEDATO: 23.6.2009
MØTESTED: Fjellstyrekontoret

SIGN: _____

Utskrift til:
Statskog SF
Nils Nøbben

Vedlegg:
Leiekontrakt av 9.3.2009. Brev av 21.4.2009 fra fjellstyret til N. Nøbben. Brev fra Nøbben til fjellstyret med forpaktningkontrakt av 7.5.2009.

Støl 53/1/708, til Nøbben gnr. 7 bnr. 11 på Vassklepp. Frilegging jfr. bestemmelser i fjellovens § 22. Klage.

Nøbben gnr. 7 bnr. 11 har støl i Vassklepp. Arealet som er inngjerdet, er på 3,3 da, og det står ingen hus der i dag.

I fjellstyre sak 4/2009 gjorde fjellstyret følgende enstemmige vedtak:

"Støl 0544/53/1/708 er falt i det fri etter bestemmelsene i fjellovens § 22 pkt. 2, da den ikke har vært i bruk i forbindelse med drift på Nøbben gnr. 7 bnr. 11 på mer enn 20 år

Gjerdet må fjernes slik at stølsjordet blir tilgjengelig for beiting. Den gamle tomte ryddes og rester etter bygningsmateriell fjernes."

Fjellstyret har mottatt følgende "leiekontrakt" mellom Nils Nøbben og Terje Hålmoen av 9.3.2009:

"Som angår støl i Øystre Slidre statsallmenning støl 0544/53/1/708 til Nøbben gnr. 7 bnr. 11 på Vassklepp.

Frå og med år 2009 leiger "undertegnede" som utleiger Nils Nøbben til leiger Terje Hålmoen som skal bruke det til sauebeite og oppsamlingskve for sine sauer vår og haust.

- 1. Leigetid er sett til 10 år*
- 2. Leigaren skal halde vedlike gjerde mens utleigaren skal holde gjerdematerialer.*

Terje Hålmoen eier av Okshovd 6/2: Jeg driver melkeproduksjon og med diverse kjøttproduksjon vesentlig på sau, med en besetning på ca 50 vinterfora dyr. Den leieavtalen jeg hadde med Ove Andersen på bruket Lien 4/1 opphørte hausten 2008. Jeg har stort behov for både vår og haustbeite og ikke minst samleleve.

Vi undertegnede ber Øystre Slidre fjellstyre oppfatte dette som ei anke på vedtak av "støl 0544/53/1/708" og håper på å bli imøtekommet."

Fjellstyret skrev et brev til Nils Nøbben 21.4.2009, der det ble vist til følgende forhold:

- Stølen til Nøbben i Vassklepp er lagt i det fri. Det er klageadgang på vedtaket til fjellstyret.
- Fjellstyret mener brevet med "klage" av 9.3.2009, er mangelfull, og at en klage bør begrunnes
- Terje Hålmoen er ikke part i saken

Jf forvaltningslovens § 32, 3. Ledd, ga Fjellstyret Nils Nøbben en ny kort frist til å begrunne vedtaket.

I brev mottatt her 8.5.2009, skriver Nils Nøbben og Terje Hålimoen, følgende:

"Vedrørende støl 544/53/1/708 til Nøbben 7/11 i Vassklepp. Frilegges jf § 22 i Fjellev. Klage: Det har skjedd en del forandringer i forholdet mellom oss i det at vi har inngått forpaktningssavtale med en forpaktningstid på 10 år.

Når det gjelder stølsjordene så skiller Vassklepp seg ut som en lagelig plass for ei samleleve.

Vi håper Fjellstyre kan imøtekomme oss når det gjelder stølsjordene og videre går selve stølen og fiskebua inn som en del av forpaktningen.

Vi ber Fjellstyre oppfatte dette som en klage på vedtaket datert 21. April og med frist 4. mai 09.

Vi håper på å bli imøtekommet."

Vedlagt brevet følger undertegnet forpaktningsskontrakt.

Vurdering:

Det er positivt at Nils Nøbben forpakter bort sine to gardsbruk, slik at disse blir brukt i jordbrukssammenheng. Imidlertid har dette liten relasjon til det faktum at saken gjelder stølsjorden til Nøbben i Vassklepp, som fjellstyret la i det fri i sak 4/2009. Det er opplyst om klagerett på vedtaket.

Fjellstyret har mottatt to brev fra Nils Nøbben og Terje Hålimoen. Sistnevnte er ikke part i saken. Det opplyses i begge brevene at fjellstyret må oppfatte disse som klage på fjellstyrets vedtak.

Etter min vurdering kan jeg ikke se at klagebrevene er begrunnet i forhold til det som legges til grunn i fjellstyrets frileggingsvedtak: Nemlig, at stølen ikke har vært i bruk i forbindelse med drift på Nøbben 7/11 på mer enn 20 år.

Med denne bakgrunn ser jeg ingen grunn til at fjellstyret bør endre sitt vedtak i sak 4/2009.

Dersom Fjellstyret opprettholder sitt vedtak, må saken sendes Statens Landbruksforvaltning som klagesak.

Nytt dokument inkommet til fjellstyret lenge etter klagefristens utløp:

Etter utsending av saker til fjellstyremøtet den 23. Juni, har fjellstyret mottatt et nytt brev av 15.6.2009 fra Nils Nøbben. Dette ble gjennomgått under møtet, og legges ved saken i videre saksgang.


Vedtaket:

Fjellstyret ser ikke det har kommet inn nye moment som har betydning for saken. Fjellstyret opprettholder sitt vedtak i sak 4/2009.

Alle saksdokumenter oversendes Statens Landbruksforvaltning som klagesak. Sakspapirer sendes via Statskog SF.

Enstemmig.

Vedtaket kan iflg. § 28 i forvaltningsloven, påklages. En eventuell klage skal være skriftlig og sendes Øystre Slidre fjellstyre innen 3 uker fra mottak av dette vedtak. Parter har rett til innsyn i sakens dokumenter jfr. Forvaltningsloven §§ 18 og 19.



MØTEBOK

SAK NR: 31/2009
 SAKSBEHANDLER: Reidar Gran
 Arkivnr.: Støl 581

MØTEDATO: 23.6.2009
 MØTESTED: Fjellstyrekontoret

SIGN: _____

Utskrift til:
 Statskog SF
 Jon og Nina Flaaten

Vedlegg:
 Brev av 17.4.2009 fra Ø.Slidre Fjellstyre. Og svar av
 5.5.2009 fra Jon og Nina Flaaten. Brev av 19.5.2009 fra Jon
 Flaaten.

Støl 53/1/581 til Skøren gnr. 20 bnr. 5 i Nørre Skreddalen. Frilegging jfr. bestemmelser i fjellovens § 22.

Fjellstyret gjorde følgende enstemmige vedtak i sak 15/2009:

"I § 22 i Fjelloven står det bl.a.:

"Rett til oppteken seter med setervoll og tilliggjande kulturbeite fell bort:

- 1. Ved oppgjeving utan atterhald.
- 2. Når setra i eit samanhengande tidsrom av 20 år ikkje har vore i bruk som seter..."

§ 4 i Forskrift om seter og tilleggsjord m.m. i statsallmenning står det: "Vert setervollen hausta, eller er han gjerda inn og vert nytta til beite av garden setra ligg til, reknar ein setra for å vere « i bruk » i høve til §22 i fjellova."

Etter det Fjellstyret kjenner til har støl 53/1/581 ikke vært i bruk i forbindelse med drifta på Skøren 20/5 etter 1965. Stølen har jf § 22 i fjelloven falt i det fri.

Før Fjellstyret gjør et formelt vedtak i saken, skal stølseier tilskrives og informeres om fjellstyrets syn, og hvilke konsekvenser en frilegging av stølen har. Stølseier skal gis mulighet for å gi tilbakemelding til Fjellstyret innen en bestemt frist.

Med denne bakgrunn finner Fjellstyret det riktig å sette ut behandling av byggesøknaden, inntil saken vedrørende behandling jf § 22 i fjelloven, er ferdigbehandlet."

Fjellstyret tilskrev Jon og Nina Flaaten i brev av 17.4.2009. I brevet ble det vist til fjellstyrets vedtak i sak 15/2009. Videre ble det opplyst om mulighet for å komme med bemerkninger i forhold til at fjellstyret mener stølen ikke har vært i bruk på mer enn 20 år, jf § 4 i seterforskriften. Det ble satt svarfrist til 20.5. 2009. I brevet blir det også beskrevet konsekvenser, dersom stølen ble lagt idet fri.

I brev av 5.5.2009 skriver Flaaten i det vesentlige om tilstanden til selet og utdyper begrunnelse for hvorfor det er viktig og rive det gamle, for å bygge nytt sel. Byggesøknaden ble satt ut i sak 15/09, og vurderes ikke i denne omgang. Dette vil bli tatt opp når søknaden vedrørende bygging blir gjenopptatt.

På slutten av brevet skriver Flaaten bl.a:

"Vi vet at verken gård eller støl har vært i drift siden før 1965, men vi håper at dette ikke vil stoppe oss i våre planer. Vi overtok Skøren 1. Juli 2008 og har en formidabel oppgave foran oss til å få satt både gård og støl i stand til å huse både oss og husdyr. Vi lytter i denne sammenheng til lokale venner og bekjente slik at det skal bli realisme bak våre tanker og ideer.

Vi håper at man kan avvente fristillingen av stølen til fjellstyret ser om vi kan klare å få i gang drift, noe vi forstod på Fylkesmannen i Oppland sin uttalelse at en drift på en støl med beitebruk ville han se positivt på.

Vår søknad om riving/gjenreising alternativt rehabilitering av stølen står som innsendt med tillegg av dette brev."

I brev av 19.5.2009, skriver Flaaten til fjellstyret:

"Jeg ervervet Skøren 1. Juli 2008 med tanke på å flytte dit og sette gård og støl i stand til å underholde en begrenset drift med husdyr. Vi, min kone Nina Flaaten og jeg, har tidligere belyst dette rimelig bra og finner ikke grunn til å repetere denne informasjonen her. Ønsket vårt står som skrevet, å få tillatelse til å bevare og restaurere bygningsmassen på stølen i nærmeste framtid. Det er uten tvil mange år siden både gård og støl har vært i drift og stedet bærer tydelig preg av dette. Vi håper på at vi som nye eiere, vil få en mulighet til å gjennomføre våre tiltak slik at stølen kan forbli en del av landskapet i Skredalen, slik den er i dag og har i all tydelighet vært i 88 år etter egen kunnskap. Vi ber derfor om at man ikke frilegger stølen på nåværende tidspunkt."

Lovgrunnlag:

Fjellogen av 6. juni 1975 § 22 har bestemmelser som regulerer retten til å ha støl:

- "Retten til oppteken seter med setervoll og tilliggjande kulturbeite fell bort:
 1. Ved oppgjeving utan atterhald.
 2. Når setra i eit samanhengande tidsrom av 20 år ikkje har vore i bruk som støl."
- Stølen regnes for å være i bruk når den er inngjerda og at den høstes eller blir brukt som beite. Bruken må skje ut ifra drifta på det bruket som stølen tilhører. Bortleie av stølen i inntil 10 år er tillatt, men stølen blir da ikke regnet for å være i bruk.

§§ 15,16 og 17 i stølsforskriften regulerer hva som skal skje med støler som blir lagt i det fri etter fjellogen?

§ 15. Seter som er fallen i det fri etter fjellova § 22, kan fjellstyret vise ut til gardsbruk i drift som treng seter. Fjellstyret skal i tilfelle gjere vedtak om at den førre seterbrukaren skal fjerne husa om han ikkje innan ei viss tid fører dei over til den nye brukaren. Før fjellstyret gjer vedtak om fjerning av hus skal saka leggast fram for regional kulturminneforvaltning til fråsegn.

§ 16. Vert seter som er fallen i det fri ikkje vist ut til eit anna gardsbruk, kan Statskog gje seterbrukaren løyve til å ha husa ståande utan vederlag til bruk for seg og huslyden dersom fjellstyret samtykkjer. Denne retten skal høyre under garden og kan ikkje skiljast frå han ved overdraging av husa. Kontrakt om bortleige eller annan liknande bruksrett vert rekna like med overdraging om ikkje retten er stifta for kortare tid enn 10 år utan rett for brukaren til forlenging eller fornying av kontrakten. § 20 i denne forskrifta gjeld tilsvarende.

§ 17. Får seterbrukaren ha husa ståande skriv Statskog ut eit eige dokument som vert tinglyst på allmenningen sitt blad i grunnboka.

Eigaren på garden skriv under på eit særskilt dokument som vert tinglyst på bruket sitt blad i grunnboka om at

- a. retten til å ha husa ståande utan vederlag ikkje kan overdragast eller pantsetjast utan saman med garden,
- b. kontrakt om bortleige eller annan liknande bruksrett ikkje kan stiftast om ikkje retten er stifta for ei tid av mindre enn 10 år utan rett for brukaren til å krevje forlenging eller fornying av kontrakten,
- c. dokument berre kan slettast med samtykke frå Statskog.

Vurdering:

I sak 15/2009 utsatte fjellstyret behandling av byggesøknaden, inntil stølens status ble klarlagt.

Flaaten ber om at frilegging av stølen utsettes, slik at de kan vise at de kan få til drift på Skøren. Beskrivelse av driften går fram av vedlegg til byggesøknaden, der det bl.a. står:

”Det er vårt ønske og intensjon å gjøre både gård og støl til et levende bruk hvor stølen vil utgjøre en viktig del av et hele. Min kone Nina Flaaten, har tidligere tatt avløysarkurs, og har en genuin interesse av å bo og leve på Skøren med en form for husdyrhold når gård og støl er satt i stand. Planene er der allerede for å passe ammekyr på stølen sommeren 2009.”

Etter min vurdering, foreligger det ikke planer for oppstart av jordbruksdrift på Skøren, som tilsier at det blir behov for stølen. Jf § 2 i Fjelloven kan rett som er knytta til jordbrukseiendom ”...berre utnyttast så langt det skjer i tilknytning til drifta av egedomen som jordbruk, og så lenge egedomen vert driven som jordbruk” Dersom det blir startet opp med jordbruksdrift og beitedyr på Skøren, kan beiteretten i statsallmenningen utnyttes. Det vil også være mulig å søke om å få utvist areal for inngjerding av beite, dersom det blir behov for det. Og, dersom driften tilsier at det en gang blir behov for støl, kan det søkes om å få utvist støl. Derfor er ikke frilegging av stølen til hinder for å starte opp med beitedyr, og utnytte beiteretten i statsallmenningen. Mulighetene for utvikling av bruken er også tilstede.

Med bakgrunn i at stølen til Skøren 20/5 i Nørre Skreddalen ikke har vært i bruk på mer enn 20 år, er den jf § 22 i Fjelloven falt i det fri. Fjellstyret tilskrev stølseier, og ba spesielt om bemerkninger til dette forhold. I sitt svar skriver Flaaten at stølen ikke har vært i drift siden før 1965. Med denne bakgrunn er det ingen tvil om at stølen er falt i det fri.

Dersom stølen blir lagt i det fri må fjellstyret ta stilling til hva som bør skje med stølshusa:

- Vise ut stølen til gardsbruk med behov for støl
- Be Statskog opprette erklæring, der stølen knyttes til gardsbruket

Etter min vurdering er ikke fjellstyret bundet til å prioritere utvisning til annen bruker, i saker som gjelder frilegging etter § 22 i fjelloven. Dette er mer et tvunget valg i saker der støl legges fri etter bortfall av støls- og allmenningsrettrett, jf § 19 i stølsforskriften. Imidlertid er dette en vurdering fjellstyret må gjøre.

I siste 30 år har fjellstyret lagt en del støler i det fri etter fjellovens § 22. I alle tilfellene er det anbefalt å opprette erklæring på husa, som knyttes til garden.

Stølsjordet:

Jordet har et areal på ca 15 da. Det har vært delvis uten inngjerding i mange år. Dersom det gjenstår gjerderester, bør disse ryddes bort, slik at disse ikke blir til hinder for allmenn beitebruk.

Vedtak:


Med bakgrunn i at stølen til Skøren 20/5 i Nørre Skreddalen ikke har vært i bruk på mer enn 20 år, er den jf § 22 i Fjelloven falt i det fri. Som en konsekvens av dette må rester av gjerde og gjerdestolp som fortsatt står rundt stølsjordet, fjernes slik at arealet blir tilgjengelig for fri beiting. Fjerning av gjerdet må skje i løpet av sommeren 2009.

Fjellstyret går videre innfor:

- Statskog gir tillatelse til at Jon og Nina Flaaten får ha sel og uthus/skåle uten vederlag. Husa skal knyttes til garden og kan ikke skilles fra den, jf. § 16 i forskrift om seter og tilleggsjord i statsallmenning. Det må opprettes erklæring på husa jf. § 17 i samme forskrift.
- Stølseier kan søke Statskog om tillatelse til å gjerde inn stølsbebyggelsen.

Enstemmig.

Vedtaket kan iflg. § 28 i forvaltningsloven, påklages. En eventuell klage skal være skriftlig og sendes Øystre Slidre fjellstyre innen 3 uker fra mottak av dette vedtak. Parter har rett til innsyn i sakens dokumenter jfr. Forvaltningsloven §§ 18 og 19.



MØTEBOK

SAK NR: 32/2009
 SAKSBEHANDLER: Reidar Gran
 Arkivnr.: Støl 565

MØTEDATO: 23.6.2009
 MØTESTED: Fjellstyrekontoret

SIGN: P. Gran

Utskrift til:
 Statskog SF
 Ola Øyvind Robøle

Vedlegg:
 Brev av 17.4.2009 fra fjellstyret til Ola Ø. Robøle

Støl 53/1/565 til Bråten gnr. 30 bnr. 3 i Vesleskag. Frilegging jfr. bestemmelser i fjellovens § 22.

I sammenheng med en søknad frå Skaget-Bitihorn sankelag om nytt sorteringsanlegg i Vesleskag, ble det også søkt om å gjerde inn et areal i tilknytning til anlegget. Søknaden ble behandlet i sak 20/2009.

I sin uttale til Statskog skriver fjellstyret bl.a: ”Fjellstyret går også inn for at sankelaget får utvist et areal inntil kvea, der det kan oppbevares dyr under sankingen. Beliggenheten til kvea, gjør det naturlig å vurdere stølsjordet til støl 53/1/565, i den forbindelse. Fjellstyret vil ta opp med stølseier, spørsmålet om hvor lenge siden stølen har vært i bruk i sammenheng med driften av garden. Deretter må fjellstyret vurdere bruken i forhold til § 22 i Fjellogen.

I brev av 17.4.2009 til Ola Øyvind Robøle viser fjellstyret til sak 20/2009, og opplyser om at fjellstyret vurderer å legge stølen i det fri jf § 22 i Fjellogen. Fjellstyret viser til fjellovens bestemmelser vedrørende støler som har vært ute av bruk i lang tid, jf § 22 i Fjellogen. Det opplyses også om konsekvenser dersom stølen legges i det fri. Det gis en frist for uttale om forhold som omtales i brevet. Fjellstyret har ikke mottatt svar fra Robøle.

Garden Bråten 30/3 har et totalt areal på 106 daa. Av dette er ca 43 da jordbruksareal, 48 da skog og 15 da anna mark.

Støl 53/1/565 har følgende bebyggelse:

- Sel 60 m², Fjøs 57 m², Skåle 15 m² og løe 14 m². Et geitfjøs ble revet i forbindelse med at det ble godkjent påbygging på selet i 2002.

Arealet på stølsjordet, som ikke er inngjerdet er 7 daa

Lovgrunnlag:

I § 22 i Fjellogen står det bl.a.:

”Rett til oppteken seter med setervoll og tilliggjande kulturbeite fell bort:

- 1. Ved oppgjeving utan atterhald.
- 2. Når setra i eit samanhengande tidsrom av 20 år ikkje har vore i bruk som seter...”

§ 4 i Forskrift om seter og tilleggsjord m.m. i statsallmenning (vedlagt) står det: ”Vert setervollen hausta, eller er han gjerda inn og vert nytta til beite av garden setra ligg til, reknar ein setra for å vere « i bruk » i høve til §22 i fjellova.”

Hva vil skje med støler som blir lagt i det fri etter fjelloven?

Dette reguleres gjennom ”forskrift om seter og tilleggsjord m.m. i statsallmenning” §§ 15, 16 og 17: § 15. Seter som er fallen i det fri etter fjellova § 22, kan fjellstyret vise ut til gardsbruk i drift som treng seter. Fjellstyret skal i tilfelle gjere vedtak om at den førre seterbrukaren skal fjerne husa om han ikkje innan ei viss tid fører dei over til den nye brukaren. Før fjellstyret gjer vedtak om fjerning av hus skal saka leggjast fram for regional kulturminneforvaltning til fråsegn.

§ 16. Vert seter som er fallen i det fri ikkje vist ut til eit anna gardsbruk, kan Statskog gje seterbrukaren løyve til å ha husa ståande utan vederlag til bruk for seg og huslyden dersom fjellstyret samtykkjer. Denne retten skal høyre under garden og kan ikkje skiljast frå han ved overdraging av husa. Kontrakt om bortleige eller annan liknande bruksrett vert rekna like med overdraging om ikkje retten er stifta for kortare tid enn 10 år utan rett for brukaren til forlenging eller fornying av kontrakten. § 20 i denne forskrifta gjeld tilsvarende for løyve etter første stykket. Fjellstyret gjer vedtak om at husa skal fjernast om korkje utvising eller løyve er aktuelt.

§ 17. Får seterbrukaren ha husa ståande skriv Statskog ut eit eige dokument som vert tinglyst på allmenningen sitt blad i grunnboka. Eigaren på garden skriv under på eit særskilt dokument som vert tinglyst på bruket sitt blad i grunnboka om at

- retten til å ha husa ståande utan vederlag ikkje kan overdragast eller pantsetjast utan saman med garden,
- kontrakt om bortleige eller annan liknande bruksrett ikkje kan stiftast om ikkje retten er stifta for ei tid av mindre enn 10 år utan rett for brukaren til å krevje forlenging eller fornying av kontrakten,
- dokument berre kan slettast med samtykke frå Statskog.

Vurdering:

Stølsjordet har ikke vært gjerdet inn på mange år. Etter fjellstyrets kjennskap er det mer enn 20 år siden stølen har vært i bruk. Stølen er falt i det fri etter bestemmelsene i Fjelloven.

Som en konsekvens av frilegging, bør det samtidig tas stilling til hva som bør skje med stølshusa:

- Stølen kan vises ut til et gardsbruk som har behov for støl
- Be Statskog SF opprette gratis erklæring på husa som knyttes til garden.

Bakgrunn for at frilegging av stølen ble tatt opp i dette tilfellet, var at Skaget-Bitihorn sankelag har behov for arealet i forbindelse med sanking. Det er derfor ikke naturlig å vise stølen ut til andre gardsbruk.

Som følge av dette bør det opprettes erklæring på alle stølshusa unntatt løa, som bør vurderes å rives.

Skaget Bitihorn sankelag bør få tilbud om å søke på det frilagte arealet som oppholdskve for beitedyr under sanking.

Vedtak:

Med bakgrunn i at stølen til Bråten gnr. 30 bnr. 3 i Vesleskag ikke har vært i bruk på mer enn 20 år, er den jf § 22 i Fjelloven falt i det fri. Stølsjordet ligger fritt uten inngjerding i dag.


Fjellstyret går videre inn for:

- Statskog gir tillatelse til at Ola Øyvind Robøle får ha sel, skåle og fjøs stående uten vederlag. Husa skal knyttes til garden og kan ikke skilles fra den, jf. § 16 i forskrift om seter og tilleggsjord i statsallmenning. Det må opprettes erklæring på husa jf. § 17 i samme forskrift.
- Fjellstyret anbefaler Statskog å utsette avgjørelse vedrørende løa, inntil det er bestemt hva som skjer med stølsjordet.
- Stølseier kan søke Statskog om tillatelse til å gjerde inn stølsbebyggelsen.

Skaget Bitihorn sankelag bør få tilbud om å søke på det frilagte arealet som oppholdskve for beitedyr under sanking.

Enstemmig

Vedtaket kan iflg. § 28 i forvaltningsloven, påklages. En eventuell klage skal være skriftlig og sendes Øystre Slidre fjellstyre innen 3 uker fra mottak av dette vedtak. Parter har rett til innsyn i sakens dokumenter jfr. Forvaltningsloven §§ 18 og 19.



MØTEBOK

SAK NR: 33/2009
SAKSBEHANDLER: Reidar Gran
Arkivnr.: Støl 519

MØTEDATO: 23.6.2009
MØTESTED: Befaring

SIGN: _____

Utskrift til:
Statskog SF
Arne J. Trandokken
Kjell Trandokken m/flere stølseiere
Øystre Slidre kommune v/Kjell H.Tuv

Vedlegg:
Brev av 21.4.2009 fra stølseiere på Lien, med merknad til søknad fra A.J.T. om utvising av beite.

Støl 53/1/519 til Bråten gnr. 46 bnr.9 på Lien. Arne Johs. Trandokken. Søknad om utvising av beiteareal.

Arne Johs. Trandokken søkte 12.8.2008 om å få utvist ca 30 daa beiteareal ved stølen sin ved Lien. Saken ble lagt ut til offentlig ettersyn. Det kom inn merknad fra en stølsnabo. Fjellstyret behandlet saken i sak 53/2008 og ga følgende uttale til Statskog:

"Fjellstyret er positiv til at Arne Johs. Trandokken skal få utvist et beiteareal for inngjerding. Utforming og størrelse på arealet må avgjøres under befaringen vår/sommer 2009. Saken oversender Statskog SF for videre behandling."

Fjellstyret ble i ettertid kontaktet av andre stølseiere som ikke hadde sett annonsen om off. ettersyn, og det ble hevdet at det var stor uenighet i stølslaget om at Trandokken fikk utvist det omsøkte arealet. For å sikre at saken ble godt opplyst før endelig utvisning skjer, ble fjellstyret og Statskog enige om at saken kunne legges ut en gang til.

Innen fristen var det kommet inn en merknad fra følgende stølseiere på Lien: Kjell Trandokken, Grethe Karin Hoviosen, Elin Hovi, Siri Melbybråten, Ola Jørgen Hovi, Per Einar Gullaksen, Øyvind K. Dalen, Britt Bakken, Knut Sebuøygard, Ola I. Hovi, Egil Tvenge:

"Vi viser til kunngjøring i "Valdres" fredag 17.4.2009 der aktuell sak bekjentgjøres til offentlig ettersyn, samt sak nr. 53/2008.

Vi er kjent med at det er søkt om inngjerding og kultivering av et område på ca. 30 daa for beiteareal for sommermjølk. I søknaden er et nærmere omsøkt område markert på kartutsnitt.

Som oppsittere på de nærliggende stølene på Lien ønsker vi å komme med en uttalelse i sakens anledning.

Vi er alle positive til at Arne Johs. Trandokken planlegger utvidelse av sitt husdyrhold, spesielt positivt synes vi det er at det satses på mjølkekyr. Slik ser vi behovet for utvidelse av egnet beite.

Imidlertid er vi sterkt uenige i at det omsøkte området tas i bruk til dette formålet. Dette området er en sentral del av kulturlandskapet på hele stølslaget, et område som tradisjonelt har vært til allment bruk for både folk og fe. Det framgår av kartet at området er et ferdselsområde, dette gjelder både sommer og vinter. Området er det naturlige tråkket for kyrne på de nedenforliggende stølene, det er et område sauene trives på, og folk i alle aldre har tradisjonelt brukt området både til lek og rekreasjon (det er blant annet det flotteste utsiktspunktet på hele stølen). En inngjerding vil være til stor ulempe og hinder for den tradisjonelle bruken.

En kultivering av 30 daa i denne "indrefiletten" i kulturlandskapet på Lien, mener vi er uønsket også av hensyn til kulturlandskapet generelt.

Vi er som tidligere nevnt ikke imot at Arne Johs. Trandokken får utvist et område for kultivering og inngjerding, men valg av område må ta hensyn til tradisjonell ferdsel og kulturlandskapet på stølslaget vårt. Vi bekjentgjør derfor at vi ønsker å delta i en dialog rundt dette, og gjerne med en felles befarings."

Vurdering.

Fjellstyret har i sak 53/2008 uttalt seg positivt til å utvise beiteareal til Arne J. Trandokken. Utforming og størrelse skal en komme tilbake til under befarings. I tillegg til dette bør en vurdere andre områder, men i slik nærhet til stølen at det er anvendelig som nattbeite.

Siden saken er lagt ut på nytt, og det er kommet merknad fra flere beitebrukere, bør fjellstyret gi ny uttale. Saken er ikke klar for utvisning, da hverken kommunen eller fylkesmannen har hatt saken til uttale.

I utgangspunktet søkte Trandokken om 20 daa, mens det var merket av et område på 30 daa, som av saksbehandler ble lagt til grunn for søknaden.

I telefonsamtale med saksbehandler 9. juni, opplyser Trandokken at han er vel tilfreds med å få tildelt 20 daa. I tillegg til eget stølsjorde låner han stølsjordet til nabostølene; støl 53/1/523 Grete Karin Hoviosen og støl 53/1/516 Elin Hovi.

Under befaringsen:

I tillegg til Fjellstyret og Statskog, deltok representanter fra øvrige stølseiere og jordbrukssjef Kjell Håvard Tuv fra kommunen. Både omsøkte område og to andre områder i nærområdet ble vurdert som mulig fremtidig beiteareal for Trandokken.

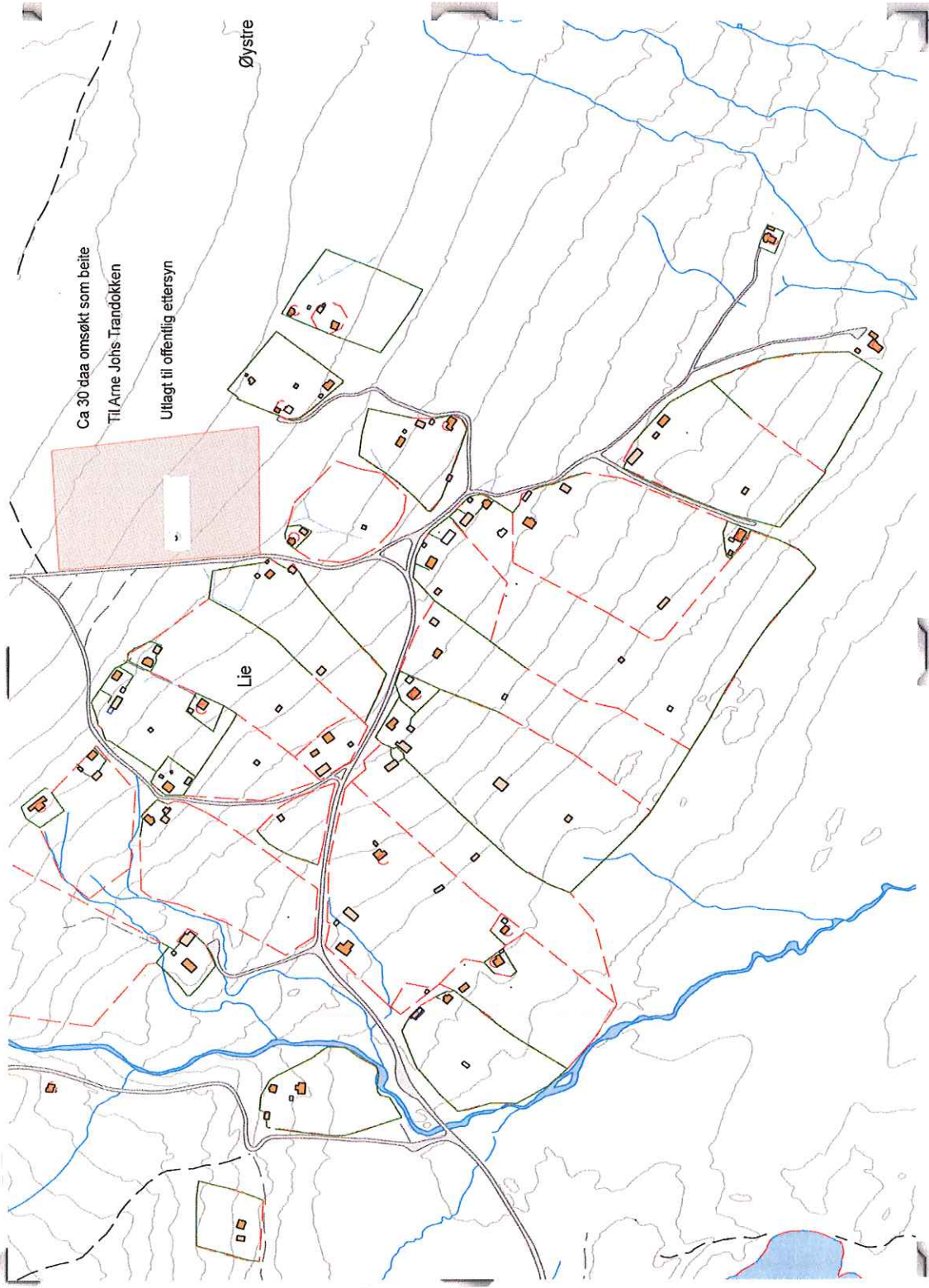
Både søker, Statskog og fjellstyret samlet seg om et areal som ligger ca 200 meter sør for stølen til Trandokken og sør for stølsvegen. Dette arealet framstår som dyrkingsareal i arealplan for dyrkingsområder i statsallmenningen, som ble laget i 1986.


Fjellstyret gir følgende uttale:

Et areal på ca 30 daa som beite til Arne Johs Trandokken, nærmere beskrevet ovenfor, og inntegnet på kart, legges ut til offentlig ettersyn.

Enstemmig

Fjellstyresak 33/2009





MØTEBOK

SAK NR: 34/2009
SAKSBEHANDLER: Reidar Gran
Arkivnr.: Støl 438

MØTEDATO: 23.6.2009
MØTESTED: Befaring

SIGN: _____

Utskrift til:
Statskog SF
Bioforsk Øst, Løken

Vedlegg:
Søknad m/kart

Støl til Løken gnr. 34 bnr. 1 på Bergset. Søknad om liten utvidelse av stølsvollen.

Fjellstyret har mottatt følgende brev av 17.3.2009 fra Bioforsk Øst, Løken:

"Høsten 2008 satte vi i gang med et større vedlikeholdsarbeid på gjerdene rundt innmarka på løkens støl på Bergset. Vi rev ned og satte opp helt nytt gjerde på ca halvparten. Vi planlegger å bytte ut resten sommeren/høsten 2009. For å forenkle framtidig gjerdevedlikehold, ønsker vi å rette ut en sving på gjerdet som går ned i ei lita kløft. Ny ønsket trase er tegnet inn på vedlagte kart. Håper at fjellstyret ser positivt på denne saken."

Utretting av gjerdet medfører at Løken må få utvist ca 1,1 daa.

Jf fjellstyrevedtak 23/1987 er Statskog og fjellstyret enige om at slik små utvidelser skal behandles av fjellstyret etter at Statskog har gitt uttale. Statskog har i e-post av 7.5.2009 uttalt at de ikke har merknader til søknaden.

Bergset ligger innenfor det området som nå utredes i sammenheng medverneprosessen Ormtjernkampen-Skaget. Fylkesmannen skal ha alle saker vedrørende tiltak innenfor utredningsområdet, til uttale. I brev av 29.5.2009 uttaler Fylkesmannen at de ikke kan se at utvidelsen har negativ innvirkning på verneformålet og har ingen innvendinger mot at gjerdet flyttes slik som vedlagte kart viser.

Vurdering.

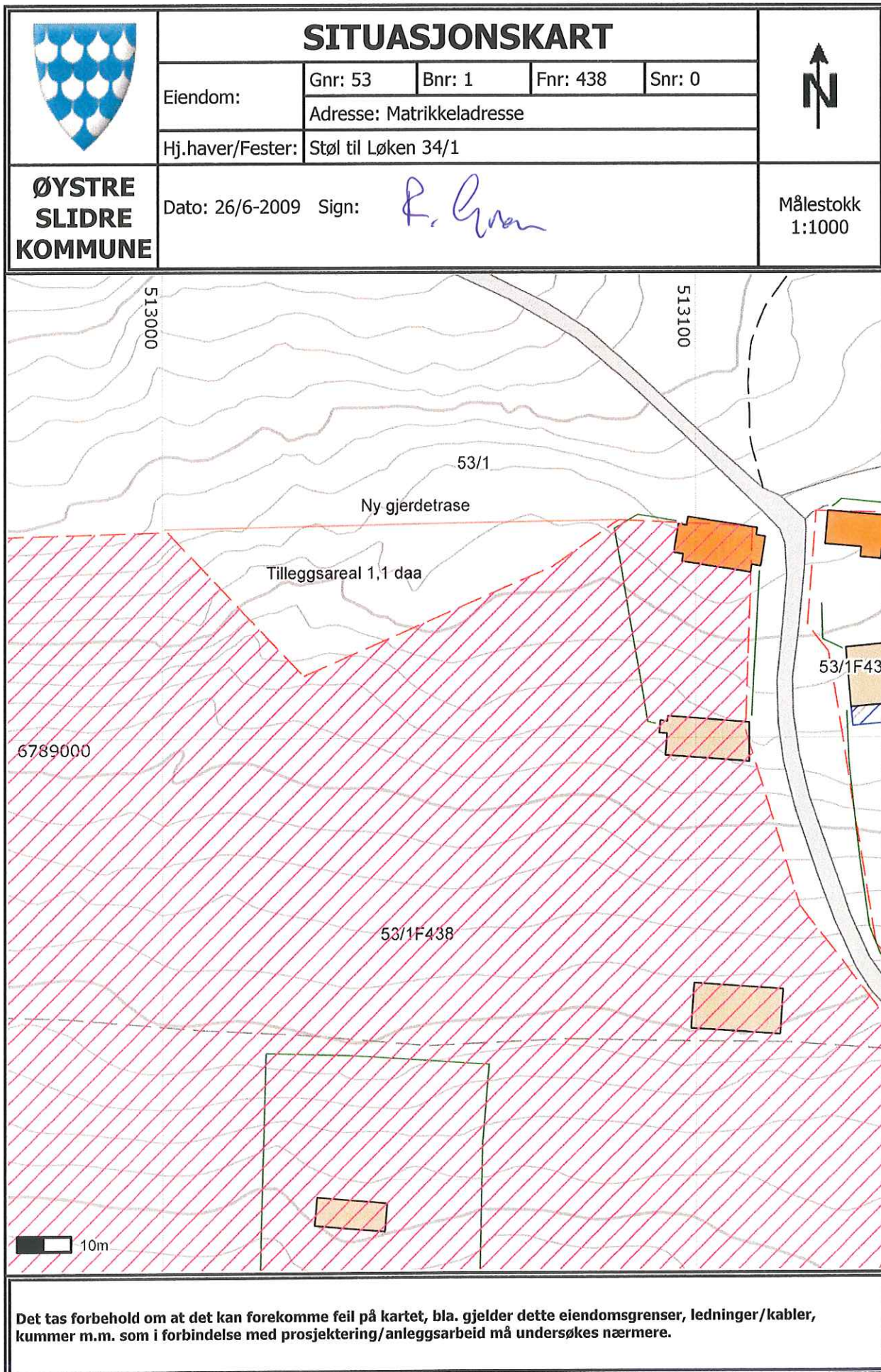
Behovet for en liten utvidelse av stølsvollen på 1,1 daa er godt dokumentert. Jeg kan ikke se at tiltaket berører andre beitebrukere i noen grad.


Vedtak:

Fjellstyret godkjenner at støl 438 til Løken 34/1 får tillatelse til å utvide stølsvollen med 1.1 daa som omsøkt og vist på vedlagt kartutsnitt.

Enstemmig.

Vedtaket kan iflg. § 28 i forvaltningsloven, påklages. En eventuell klage skal være skriftlig og sendes Øystre Slidre fjellstyre innen 3 uker fra mottak av dette vedtak. Parter har rett til innsyn i sakens dokumenter jfr. Forvaltningsloven §§ 18 og 19.





MØTEBOK

SAK NR: 35/2009
SAKSBEHANDLER: Reidar Gran
Arkivnr.: 433.1

MØTEDATO: 23.6.2009
MØTESTED: Fjellstyrekontoret

SIGN: Reidar Gran

Utskrift til:
Statskog SF
Haugseter Fjellstue

Vedlegg:

Haugseter Fjellstue. Søknad om stikking av løypetrasè frå Haugseter til Valdresflya Vandrerhjem, gjennom Glupen.

Fjellstyret har mottatt følgende søknad av 20.5.2009 fra Haugseter fjellstue:

”Vi søker med dette om å få stikke skiløype fra Haugseter Fjellstue og opp til Valdresflya Vandrerhjem direkte gjennom Langeråk. De som kommer over Valdresflya går som regel direkte mellom Nørre og Sørre Glupen, via Langeråk og rett ned til oss, da dette er kortere og mer utfordrende enn å gå det meste på flatt terreng. Også denne påsken hadde vi flere gjester som foretrakk dette kontra å gå langs telefonlinja nesten bort til Bygdin før det var stikket løype opp mot Valdresflya. Vi ønsker å stikke skiløype her slik at gjestene og de som ellers er ute i fjellet har sikkerhet når det blir dårlig vær. Det viste seg nok en påske at dette behovet absolutt er til stede. Da vi vil bruke naturstikk er det nødvendig med raskt svar slik at vi kan få ordnet stikk. Vi håper på en positiv tilbakemelding.”

Etter tidligere søknad fra Haugseter gikk fjellstyret inn for, og Statskog godkjente at det kunne gjennomføres en prøveordning med stikking av løype fra Haugseter gjennom Glupen til Valdresflya Vandrerhjem påsken 2009. Følgende vilkår ble satt:

- Motorferdsel bør kun tillates 2 ganger pr. sesong. 1 gang for oppsetting og 1 gang for nedtaking av stikk. Videre bør fjelloppsynet varsles når dette skal skje.
- Det bør nyttes naturstikk (kvist)
- Tillatelsen gjøres gjeldende for ett år, og det må følgelig søkes på nytt for eventuell videreføring kommende år.

Vurdering:

Prøveordningen ble gjennomført påsken 2009. Stikking av løypa ble ikke varslet. Oppsynet var imidlertid i området denne dagen, og traff på stikkemannskapet. På tross av at Haugseter har fått kopi av fjellstyrets vedtak og brev fra Statskog der det i klartekst går fram vilkår for prøveordningen, hadde de ikke oppfattet de vilkår som var satt av fjellstyret/Statskog, og mente i tillegg at traseen kunne stikkes med bambus og kjøres med sporlegger. Oppsynet tok kontakt med kommunen som rettet opp forholdet med klarere pålegg om hva denne løypa skulle være. Nedtaking av stikk etter påske, ble varslet til oppsynet.

I Øystre Slidre kommune er det svært omfattende skiløypenett, som har utviklet seg over tid. Flere av disse går inne i statsallmenningen.

Fram til for få år siden var to områder i Øystre Slidre statsallmenning uten noen form for løyper vinterstid. Dette gjelder områdene bak Skreddalsfjellet/Skaget og mellom Vinstre og Heimdalen. I disse områdene har det vært et uttalt ønske om å unngå tilrettelegging med kjøring/stikking av nye løyper. Disse områdene er de eneste i Øystre Slidre som har igjen litt preg av villmark. Det har ved gjentatte fjellstyrebehandlinger blitt understreket at det er viktig å beholde disse områdene uten mer tilrettelegging, og med et minimum av motorisert ferdsel.

Det foregår i dag omfattende motorisert ferdsel i forbindelse med drift at Haugseter Fjellstue. Dersom traseen fra Haugseter, gjennom Glupen til Valdresflya Vandrerhjem skal videreføres, bør det stilles meget klare krav om hvordan dette skal gjennomføres:

- Motorferdsel må bare tillates 2 ganger pr. sesong. 1 gang for oppsetting og 1 gang for nedtaking av stikk. Videre skal fjelloppsynet varsles når dette skal skje. Det kan brukes inntil 2 scootere.
- Det skal nyttes naturstikk (kvist)
- Tillatelsen gjøres gjeldende inntil videre.
- Dersom det viser seg at denne stikka traseen blir nytta til anna motorisert ferdsel, bør tillatelsen trekkes tilbake.

Fjellstyret gir følgende uttale:


Fjellstyret går inn for at Haugseter Fjellstue får tillatelse til å kviste traseen fra Haugseter, gjennom Glupen til Valdresflya Vandrerhjem som videreført prøveordning for to nye år, 2010 og 2011. Det må settes følgende krav:

- Motorferdsel i traseen avgrenses til 2 ganger pr. sesong. 1 gang for oppsetting og 1 gang for nedtaking av stikk. Videre skal fjelloppsynet varsles når dette skal skje. Det kan brukes inntil 2 scootere.
- Det skal nyttes naturstikk (kvist)
- Dersom det viser seg at denne stikka traseen blir nytta til anna motorisert ferdsel, trekkes tillatelsen tilbake.

Det må søkes på nytt dersom det er ønske fra søker om å få tillatelse på mer varige vilkår, etter prøveperioden.

Saken oversendes Statskog SF for avgjørelse.

Enstemmig.



MØTEBOK

SAK NR: 36/2009
SAKSBEHANDLER: Reidar Gran
Arkivnr.: 434.0

MØTEDATO: 23.6.2009
MØTESTED: Fjellstyrekontoret

SIGN: R. Gran

Utskrift til:
Statskog SF
Øystre Slidre kommune

Vedlegg:

Haugseter Fjellstue. Søknad om bruk av større båtmotor på Vinstre.

Fjellstyret har mottatt følgende søknad av 22.5.2009 fra Haugseter fjellstue:

"Vi vil med dette søke om tillatelse til å disponere og bruke ved behov en større båtmotor på inntil 30 HK på Vinstervatn. Vi ser klart behov for å kunne ha en mer hurtiggående båt både som sikkerhet for alle som ferdes med båt, og i forbindelse med at vi i egen regi har båt og kano for utleie. Skulle noe mer eller mindre alvorlig skje, er det klart behov for å komme seg litt raskere fram."

Søknaden ble oversendt kommunen som dispensasjonsmyndighet. I e-post av 8. Juni skriver kommunen v/Hålimoen at rådmannen kan gi dispensasjon med hjemmel i kommunal forskrift pkt. 5 bokstav a. Kommunen vurderer saken som prinsippsak, og ber om evt. uttale fra fjellstyret.

Jf kommunal forskrift er maks tillatt motorstørrelse på Vinstre 10 HK.

Vurdering:

Det søkes om å bruke motor inntil 30 HK, ved behov. Hvilke behov skal legges til grunn for en eventuell dispensasjon, og hvilke avgrensninger skal settes for bruksbehov i denne sammenheng?

Jeg ser at det i enkelte tilfeller kan være behov for å bruke større båtmotor på Vinstre, både for Haugseter Fjellstue, og andre brukere. Det kan være under transport over lengre avstander, med tung last, og under redningsaksjoner eller lignende tilfeller.


Haugseter Fjellstue leier ut kano og båter. Etter min vurdering er ikke Vinstre egnet for bruk av kano, med mindre det skjer i nærheten av land. Lenger ut på vatnet bør kano bare brukes av erfarne brukere, som kjenner kanoens begrensninger. Båter som leies ut fra Haugseter bør være av slik kvalitet, og med slik motorstørrelse at de tåler at det blåser opp til uvær. Verken båt eller kano bør leies ut til personer uten brukererfaring. Dette ansvaret påligger Haugseter. En "redningsbåt" kan virke mot sin hensikt, da det kan føre til at folk kan tøye egne begrensninger i sin omgang med båt på Vinstre, i visshet om at det kommer noen til unnsetning.

En båtmotor med 10 HK og tilpasset båtstørrelse, bør være tilstrekkelig for å ivareta sikkerheten i forbindelse med drift av Haugseter. Jeg ser derfor ingen gode grunner for at søknaden skal innvilges.

Fjellstyret gir følgende uttale:

Fjellstyret mener 10 HK motor på en dertil egnet båtstørrelse er tilstrekkelig motorstyrke for å dekke de behov Haugseter Fjellstue har. Med denne begrunnelse går ikke fjellstyret inn for søknaden.

Enstemmig



MØTEBOK

SAK NR: 37/2009
SAKSBEHANDLER: Reidar Gran
Arkivnr.: 611.2

MØTEDATO: 23.6.2009
MØTESTED: Fjellstyrekontoret

SIGN: _____

Utskrift til:
Statskog SF
ØSJFF, v/Arve Enger
Skaget-Bitihorn sankelag

Vedlegg:

BYGDINPRØVA 2009. Leie av terreng.

Fjellstyret har mottatt brev fra ØSJFF v/Arve Enger, 27.5.2009, hvor det står:

"Årets Bygdinprøve planlegges arrangert den 29. og 30. august 2009.

Vi søker hermed om å få leie følgende terreng:

- LEIRUNSMYRENE
- MYTINGEN
- TITTERFLÅ ("treningsterrenget")
- GRÅLANDET ved Vinsteren
- SKINDRO ("Brune høgde" mot Rjupehaugane)
- ØYSTERLI (mot Nørre Kjølen og Skreddalen)

Vi kommer neppe til å benytte alle de omsøkte terrengene, men ønsker å ha valgmulighetene avhengig av fuglebestand i de enkelte områdene.

Vi viser til tidligere godt samarbeid, og håper Fjellstyret også denne gang vil være positiv til vår søknad."

Vurdering:

Alle omsøkte terreng er benyttet under Bygdinprøven tidligere år. Disse terreng bør kunne brukes under prøven også i år, på samme vilkår som tidligere.

Forslag til vedtak:

Øystre Slidre jeger- og fiskerforening gis tillatelse til å benytte følgende terreng under "Bygdinprøven" 29. og 30. august 2009.

- LEIRUNSMYRENE
- MYTINGEN
- TITTERFLÅ ("treningsterrenget")
- GRÅLANDET ved Vinsteren
- SKINDRO ("Brune høgde" mot Rjupehaugane)
- ØYSTERLI (mot Nørre Kjølen og Skreddalen)

Tillatelsen gjelder under prøven, og ikke under trening i forbindelse med denne. Det må utvises forsiktighet slik at beitende husdyr ikke blir skremt eller uroet. Et eventuelt pålegg om tidlig sanking, kan føre til at enkelte prøveterreng ikke blir brukt.


Terrengleien settes også i år til kr. 40,- pr startende hund. Samlet beløp sendes Øystre Slidre Fjellstyre, 2940 Heggenes, kontonr.: 2135.14.00118 umiddelbart etter prøvens avslutning.

Vedtak:

Som forslaget.

Enstemmig

Vedtaket kan iflg. § 28 i forvaltningsloven, påklages. En eventuell klage skal være skriftlig og sendes Øystre Slidre fjellstyre innen 3 uker fra mottak av dette vedtak. Parter har rett til innsyn i sakens dokumenter jfr. Forvaltningsloven §§ 18 og 19.



MØTEBOK

SAK NR: 38/2009
 SAKSBEHANDLER: Reidar Gran
 Arkivnr.: 611.2

MØTEDATO: 23.6.2009
 MØTESTED: Fjellstyrekontoret

SIGN: R. Gran

Utskrift til:
 Statskog SF
 Hans Arne Nielsen, 496 Kleivsløtten, 2670 Otta
 Skaget-Bitihorn Sankelag, v/Arnfinn Beito

Vedlegg:

Gudbrandsdal fuglehundklubb. Søknad om leie av jaktprøveterrang 5. og 6. sept. 2009

Fjellstyret har mottatt følgende brev av 25.7.2008 fra Gudbrandsdal fuglehundklubb:
"Gudbrandsdal Fuglehundklubb arrangerer jaktprøve for fuglehundar i Sjødalen, laurdag den 5. og søndag den 6. september 2009. Eit av terrenga vi skal benytte, er den delen av Leirungsmyrene som ligg i Vågå kommune. Da GFK ønskjer å tilby deltakarane våre eit større terreng enn det som Vågå fjellstyre disponerar, søkjer vi Øystre Slidre fjellstyre om løyve til å benytte den tilliggjande delen av Leirungsmyrene som ligg i Øystre Slidre kommune.

Det er ønskjeleg å benytte dette terrenget både laurdag og søndag.

Jaktprøva vil foregå etter gjeldande jaktprøvereglar, med bruk av 9 mm startrevolver.

Søknad om å arrangere jaktprøva er godkjend av Fuglehundklubbens Forbund og Norsk Kennel Klubb.

Håper på ein snarleg behandling av søknaden, og eit positivt svar."

Vurdering:

GFK har i flere tidligere år leid Leirungsmyrene som jaktprøveterrang. Arrangementet har vært gjennomført på en grei måte. Etter det fjelloppsynet kjenner til har det ikke skjedd uheldige situasjoner i forhold til beitedyr.

Forslag til vedtak:

Gudbrandsdal Fuglehundklubb gis tillatelse til å benytte Leirungsmyrene under jaktprøven lørdag 5. og søndag 6. september 2009.

Følgende forutsetninger gjelder:

Tillatelsen gjelder under prøven, og ikke under trening i forbindelse med denne. Det må utvises forsiktighet slik at beitende husdyr ikke blir skremt eller uroet.

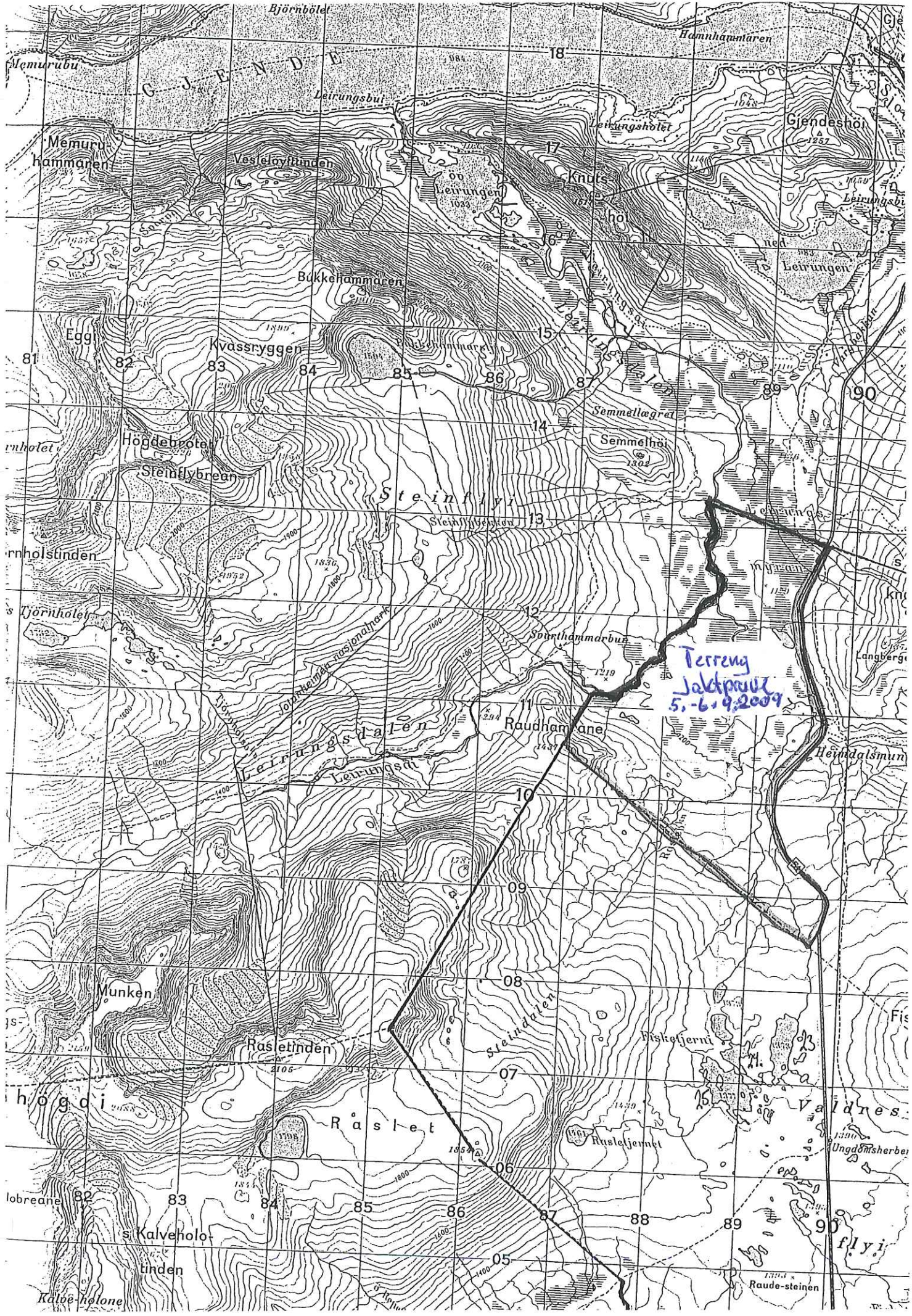
Terrengleien settes også i år til kr. 40,- pr startende hund. Samlet beløp sendes Øystre Slidre Fjellstyre, 2940 Heggenes, kontonr.: 2135.14.00118 umiddelbart etter prøvens avslutning.

Vedtak:


Som forslaget.

Enstemmig.

Vedtaket kan iflg. § 28 i forvaltningsloven, påklages. En eventuell klage skal være skriftlig og sendes Øystre Slidre fjellstyre innen 3 uker fra mottak av dette vedtak. Parter har rett til innsyn i sakens dokumenter jfr. Forvaltningsloven §§ 18 og 19.



Terrang
Jaktprøve
5.-6.9.2009



MØTEBOK

SAK NR: 39/2009
 SAKSBEHANDLER: Reidar Gran
 Arkivnr.:

MØTEDATO: 23.6.2009
 MØTESTED: Fjellstyrekontoret

SIGN: _____

Utskrift til:
 Statskog SF
 Norges Fjellstyresamband

Vedlegg:

Rett til å nekte kjøring over egen grunn – ønske om å endre Motorferdselsloven. Uttalelse til Norges Fjellstyresamband.

Norges Fjellstyresamband har sendt følgende e-post av 27.5.2009 til fjellstyrene:

"NFS har fått ein førespurnad frå Vestre Slidre fjellstyre om at NFS må jobbe for at fjellstyra får heimel til å nekte motorisert ferdsel på statsallmenning, jf. § 10 i dagens motorferdselslov.

Bakgrunn for førespurnaden og NFS sitt førebelse syn i saka går fram av styremøtevedtak, sjå referat frå styremøte 30. april på NFS sine interne sider.

NFS ønsker ei tilbakemelding frå fjellstyra om nokon meiner det er problematisk at NFS jobbar for at fjellstyra får heimel etter ny lov om motorisert ferdsel i utmark til å nekte motorisert ferdsel på statsallmenning. Dette vil i tilfelle også gjelde for motorisert ferdsel som t.d. kommunen har gjeve løyve til.

Vi ønsker oss ei attendemelding i løpet av 1 mnd tid."

Sak 13/2009 i fjellstyresambandets styre:

"NFS har fått oversendt ei sak frå Vestre Slidre fjellstyre, der fjellstyret ønsker at NFS skal jobbe med å få inn ei endring i lov om motorisert ferdsel i utmark. I gjeldande lov, og i framlegget til ny lov, har grunneigar rett til å nekte kjøring på eigen eigedom. På statsallmenning er Statskog grunneigar. Statskog har valt, som grunneigar i mange kommunar, å ikkje bruke retten til å nekte kjøring over eigen eigedom, men overlate styringa av motorisert ferdsel på statleg grunn til kommunane.

Dette er ein situasjon som Vestre Slidre fjellstyre ikkje er nøgd med, og fjellstyret ønsker at NFS skal arbeide for at fjellstyra, i staden for grunneigar, skal kunne nekte kjøring over eigen grunn.

Vurdering;

I samband med prosessen Motorferdsel og samfunn (MOSA) i regi av Direktoratet for naturforvaltning, vart behovet for sterkare styring av motorisert ferdsel i utmark diskutert. I NIBR-rapport 2006:16 står det følgjande:

"Staten kan også redusere omfanget av motorferdsel i utmark gjennom sin posisjon som grunneier ved i større grad enn i dagens situasjon å nekte ferdsel over statens grunn. Dette kan gjøres ved å instruere Statskog om å følge en mer restriktiv linje. En annen mulighet vil være å la fjellstyrene få rett til å gi samtykke på statens vegne i statsallmenninger som en naturlig konsekvens av de interesser og oppgaver fjellstyrene er satt til å ivareta."

Endringsforslaget frå DN, som bl.a. bygde på MOSA-prosessen har ikkje forslag om å styrke staten si styring av motorisert ferdsel på statleg grunn. Kvifor DN ikkje vil bruke dette styringsverktøyet er ukjent. Grunneigars rett til å nekte ferdsel på eigen grunn er vidareført frå eksisterande lov.

I samband med forslaget om ny hundelov, var det grunneigar som skulle gje løyve til oppretting av treningsområde for hund. Etter arbeid mot justisdepartementet og komiteen fekk NFS inn ei endring i lovteksten som medførte at det på statsallmenning er fjellstyra som gjev

løyve til oppretting av dressurområde for hund. Vestre Slidre fjellstyret ønsker at NFS jobbar på same måte med å få inn ei endring i framlagt forslag til ny motorferdselslov.

NFS sitt vedtak:

- 1. NFS undersøker med fjellstyra om desse meinar det er rett å jobbe for at fjellstyra skal kunne nekte kjøring på statsallmenning*
- 2. Er fjellstyra einige i dette, brukar NFS advokatkompetanse til å utarbeide eit forslag til lovtekst som blir sendt involvert departement og komitè.*
- 3. Dersom det er behov for det, settast det i verk ei mobilisering i fjellstyresystemet for å få involverte politikarar til å fremme endringsforslaget.”*

Vurdering:

Statskog har frasagt seg styringsretten over motorferdsel i utmark, og overlatt den til kommunene. På et vis kan jeg forstå Statskog, som på den måten vil slippe å forholde seg til de meget forskjellige ståsteder, landets kommuner har i denne sammenheng. På en annen side bør det være en styrke for kommunene å ha nær kontakt med grunneier i disse saker.

Etter at Statskog trakk seg bort fra dette temaet, har Øystre Slidre kommune i mange sammenhenger henvendt seg til fjellstyret, for å høre deres syn. Dette har fungert bra, og vi har god dialog i disse spørsmål. Slik dialog vil imidlertid være personavhengig, da det ikke er noe formelt grunnlag til stede.

Temaet er brennaktuelt da det er et økende press for å få bruke motoriserte kjøretøy i utmark og vassdrag. Det er stort behov for tydelig styring fra myndigheter og grunneierside.

Det er fjellstyrene som sitter i lokalmiljøet og forvalter de fleste brukerrelaterte aktiviteter i statsallmenningene. Det ville være svært praktisk og naturlig at fjellstyret enten fikk overført den retten som grunneier har jf § 10 i motorferdselloven (slik som i hundeloven). Eller som NIBR-rapport 2006:16, foreslår: *”At fjellstyrene får rett til å gi samtykke på statens vegne i statsallmenninger som en naturlig konsekvens av de interesser og oppgaver fjellstyrene er satt til å ivareta.”*

Fjellstyret gir følgende uttale:

Fjellstyrene sitter i lokalmiljøet og forvalter de fleste brukerrelaterte aktiviteter i statsallmenningene. Det er svært praktisk og naturlig at fjellstyret enten får overført den retten som grunneier har jf § 10 i motorferdselloven. Eller som NIBR-rapport 2006:16, foreslår: *”At fjellstyrene får rett til å gi samtykke på statens vegne i statsallmenninger som en naturlig konsekvens av de interesser og oppgaver fjellstyrene er satt til å ivareta.”*

Enstemmig.



MØTEBOK

SAK NR: 40/2009
SAKSBEHANDLER: Reidar Gran
Arkivnr.: Støl 557

MØTEDATO: 23.6.2009
MØTESTED: Fjellstyrekontoret

SIGN: R. Gran

Utskrift til:
Statskog SF
Gudmund Aastveit
Øystre Slidre kommune
Oppland fylkeskommune
Fylkesmannen i Oppland

Vedlegg:
Nye tegninger

Støl 53/1/557 til Vårum 26/1 i Vesleskag, Gudmund Aastveit. Søknad om påbygging av sel. Ny behandling.

I sak 25/2009 behandlet fjellstyret en søknad fra Gudmund Aastveit om å få tillatelse til å føre opp et tilbygg på selet på stølen i Vesleskag. I følge tegninger ville bygget totalt bli 92 m². Fjellstyret gjorde følgende enstemmige vedtak:

"Fjellstyret er positive til at Gudmund Aastveit får bygge på selet på stølen. Etter påbygging blir selet noe større enn det behovet i forhold til drifta på stølen tilsier. Inngangspartiet går ut i hellende terreng og blir dominerende med omsøkt løsning. Fjellstyret ber om at det sendes inn nye, målsatte tegninger med følgende endringer:

- Totalt brutto areal på selet reduseres til ca 75 m².
- Inngangspartiet må få en mindre dominerende framtoning."

Fjellstyret har den 8.6.2009 mottatt nye tegninger med endrede mål:

- Totalt brutto areal på selet er i følge tegninger 75,4 m².
- Inngangspartiet er senket og virker mindre dominerende.

Vurdering:

Aastveit har fulgt opp de pålegg fjellstyret satte i sak 25/2009. Det ligger derfor til rette for å godkjenne tegningene, og oversende dette til kommunen for behandling etter Plan- og bygningsloven.

Vedtak:

Med hjemmel i forskrift om seter og tilleggsjord m.m. i statsallmenning § 13, godkjenner fjellstyret at Gudmund Aastveit får bygge på selet sitt som vist på tegninger som er mottatt hos fjellstyret 8.6.2009. Byggestilen fra det gamle selet med hensyn til kledning og farge, skal videreføres på tilbygget.

Saken oversendes Øystre Slidre kommune for behandling etter plan- og bygningsloven.

Enstemmig

Vedtaket kan iflg. § 28 i forvaltningsloven, påklages. En eventuell klage skal være skriftlig og sendes Øystre Slidre fjellstyre innen 3 uker fra mottak av dette vedtak. Parter har rett til innsyn i sakens dokumenter jfr. Forvaltningsloven §§ 18 og 19.

MØTEBOK

Styre: ØYSTRE SLIDRE FJELLSTYRE	Møtested: Kontoret	Dato: 31.08.2009	Fra kl.: 19.00	Til kl.: 22.00
---	------------------------------	----------------------------	--------------------------	--------------------------

TIL STEDE PÅ MØTET:

Medlem:
Arne Prestegården Tor Skattebo Bente Rakstad Svein Oddvar Moen Guri Hegge Skrindsrud

Varamedlem:

Andre:
Reidar Gran

Behandla saker:	
42/2009	Reguleringsplan for nye Valdresflya Vandrerhjem. Offentlig ettersyn.
43/2009	Statens Vegvesen. Utbedring av fire eksisterende parkeringsplasser/rasteplasser, RV 51
44/2009	Støl til 53/1/415 Dalen 51/13 på Olægeret. Søknad om å sette opp nytt uthus/bod.
45/2009	Støl til 53/1/519 til Bråten 46/9 på Lien. Søknad om utvisning av beiteareal.
46/2009	Søknad om tilskudd, Haldorbu Fellesdrift
47/2009	Støl til 53/1/581 til Skøren 20/5 i Nørre Skreddalen. Gjenreising av nytt sel.
48/2009	Støl til 53/1/507 Klevebråten 45/20 på Lien. Søknad om liten utvidelse av stølsvollen.
49/2009	Høsttaksering av lirype
50/2009	NJFF Oppland. Søknad om friluftscamp for ungdom med rypejakt som tema.

Underskrifter:
<i>Svein Oddvar Moen</i> <i>Bente Rakstad</i> <i>Arne Prestegården</i> <i>Tor Skattebo</i> <i>Guri Hegge Skrindsrud</i>

REFERATSAKER TIL FJELLSTYREMØTE 31/8-2009

U = Utg. brev
I = Inng. brev
K = Kopi
A = Annet.

Forkortelser:


ØSF= Øystre Slidre fjellstyre/ ØSK= Øystre Slidre kommune
NFS= Norges Fjellstyresamband / DN= Direktoratet for naturforvaltning
KLP=Kommunal Landpensjonskasse

	DATO	AVSENDER	MOTTAKER	ARK.NR.	INNHALD
I	21.apr	SNO	ØSF	412.2	Avtale om kjøp av tjenester, Sanddalstjedd naturres.
U	26.jun	ØSF	Statskog SF	feste 430	Rapport om avvik vedr. bygging av uthus.
I	20.jun	Fisking i Valdres	ØSF	perm	Orientering om tiltak og invitasjon til 20-års jubileum.
U	26.jun	ØSF	Torleiv Sig. Hovi	feste 373	Varsel om dårlig gjerde
U	29.jun	ØSF	ØSK	feste 557	Oversendelse av byggesak.
U	02.jul	ØSF	ØSK	612.2	Taksering av lirybebestanden. Søknad om disp.
U	03.jul	ØSF	Statens Landbruksforvaltning	feste 708	Klagesak vedr. frilegging av støl.
U	09.jul	ØSF	6 elgjaktlag i statsallm.	612.2	Kvoter, faktura og orientering om elgjakta 2009
U	09.jul	ØSF	GLB	653.1	Utsetting av fisk 30/6 i Vinsteren. Faktura m.m.
U	16.jul	ØSF	Nils Skrebergene	653.1	Registrering av lengde og vekt på fisk i Vinstre
K	29.jul	Statskog	Bøllhaug feleger	660	Tillatelse til bygging av ny Bøllhaugbu og uthus
U	03.aug	ØSF	Fylkesmannen i Oppland	641.1	Søknad om stamfiske i Yddin
K	30.jul	Statskog	Harald Sebuødegård	373/f.164	Søknad om boring etter vann i Bilia Øst.
K	03.aug	Statskog	Lise Nordahl	hyttef.47	Søkn. om fjerning av gml og oppføring av ny skigard.
I	21.jul	Åge Hovengen	ØSF	feste 708	Vedr. støl til Nøbben 7/11.
I	20.jun	Fisking i Valdres	ØSF	perm	Invitasjon til 20-års jubileum
K	04.aug	Statskog	Skaget-Bitihorn sankarlag	335.3	Tillatelse til å anlegge lasteplass ved sorteringskve ved Stryta i Skreddalen.
K	23.jul	ØSF	Kjell Ivar Rogne	feste 488	Endring av utvendig kledning
U	11.aug	ØSF	Fylkesmannen i Oppland	feste 516	Søknad om å rive uthus/skåle og flytte fjøset.
U	11.aug	ØSF	Oppland Fylkeskommune	feste 516	Søknad om å rive uthus/skåle og flytte fjøset.
U	11.aug	ØSF	Skaget-Bitihorn sankarlag	335.3	Søknad om innhegning i tilknytning til anlegget
K	11.aug	Statskog	Statens Landbruksforvaltning	fest 708	Klagesak vedr. frilegging av støl.
A	20.jul	Møtebok ØSK	Nils Ola Hegge/Ove Andersen	naustf.640	Nytt naust ved Vinsteren
A	30.jul	Møtebok ØSK	Ola Birger Rogne	f.481	Oppføring av nytt sel.
U	13.aug	ØSF	Arve Enger	611.2	Registrering av bestand før Bygginprøven 2009
K	24.aug	Statskog	Statens Vegvesen	352.0	Vedr. utbedring av 4 parkeringsplasser på Va.flya
U	24.aug	ØSF	ØSF	352.0	Utbedring av 4 parkeringsplasser på Valdresflya
U	21.aug	ØSF	Statskog SF	f.509	Vedr. søknad fra Kristian Grobakken om å overta jorde til støl 508 på Lislebufeten.

I	24.aug	ØS Driftsplanomr. For elg	ØSF	612.2	Info om elgjakta 2009
I	aug.	Fjellstyrene i Oppland		622.2	Tillatelse til lisensjakt på jerv og bjørn.
I	19.aug	Fylkesmannen i Oppland	ØSF	641.1	Stamfiske tillatelse i Yddin
A	26.aug	ØSK		352.2	Møtebok. Behandling av Nasjonal Turistveg Valdresflya
					Søknad om opparbeiding av 4 parkeringsplasser.

MØTEBOK

ØYSTRE SLIDRE FJELLSTYRE



SAK NR: 42/2009
SAKSBEHANDLER: Reidar Gran
Arkivnr.: 352.0

MØTEDATO: 31.08.2009
MØTESTED: Fjellstyrekontoret

SIGN: 

Utskrift til:
Statskog SF
Øystre Slidre kommune

Vedlegg:
Høringsbrev med dokumenter.

Reguleringsplan for nye Valdresflya Vandrerhjem. Offentlig ettersyn.

I brev av 29.6. 2009 oversender Øystre Slidre kommune reguleringsplan U49-2 for nye Valdresflya Vandrerhjem. Det settes frist for uttale til planen innen 14.8.2009. Fjellstyret har henvendt seg til kommunen og bedt om utvidet frist til 2.9.2009. Dette er innvilget.

Fjellstyret deltok i et orienteringsmøte 27.8.2007. Det ble ikke sendt ut referat fra møtet. I følge kommunens "sjekklister" er fjellstyret ført opp med "merknad returnert kommunen" den 27.8.07. Dette er feil. Fjellstyret har tidligere ikke uttalt seg om saken.

Vedlagt høringsbrevet følger disse dokumentene:

- Sak PL 37/09
- Reguleringsplankart dagsett 2009.06.24, A3-print.
- Landskapsfagleg vurdering, landskapsarkitekt John Lie
- Vurdering av tilhøve for tamrein, fagsjef Ola Hålmoen
- Notat om vatn og avlaup, Norconsult, 2009.05.07
- Notat om beredskap, Nuno Arkitekter, 2009.06.26
- Notat om energi, estetikk og materialval, Multiconsult / Nuno Arkitekter, 2009.04.08 (om rømingstårnet)

Av høringsbrevet m/dokumenter går det bl.a. frem følgende:

- **Byggeområde:** I planen legges det opp til å erstatte dagens bygningsmasse på totalt 370 m² med 46 sengeplasser, med et "signalbygg" formet som ei lang bué. Bygget er målsatt til 106 meter langt, 18,5 meter bredt og høyde på 9 meter. Et oppløft gir taket ei maksimal høyde på 12, 5 meter. Totalt bebygd areal er 2000 m². Antall overnattingsplasser økes til 100. Fasadene øst/vest vil bestå av glass og tre. Mens takflatene blir preget av tekniske installasjoner som er viktig for byggets energitilførsel og miljøprofil. Taket vil bestå av solceller og solfangere, og går i følge tegninger ned til bakkeplan.
- **Offentlig trafikkområde:** det er lagt opp til to parkeringsområder; ett mellom bygget og riksveien som skal ha plass til 42 biler, 2 biler med campingvogn, 2 bobiler og 2 busser. Denne skal asfalteres. Det andre parkeringsområde som ligger nord for bygget, skal ha grusdekke eller fast dekke og plass til 62 biler.

Mer detaljer vedrørende planen følger av vedleggene.

Vurdering:

Fjellstyret skal vurdere denne saken, spesielt i forhold til beitebruk, naturvern, friluftsliv, jakt og fiske.

Beitebruk:

Tiltaket vil i liten eller ingen grad være i konflikt med beitebruk med bufe. Fjellstyret har beiteavtale med Vågå tamreinlag. Området rundt vandrerhjemmet inngår i beiteavtalen og er i svært aktivt bruk. Fagsjef Ola Hålimoen har laget en dekkende utredning vedrørende konsekvenser for tamreindrifta. Det konkluderes med at utviding av vandrerhjemmet vil ha en moderat negativ konsekvens for tamreindrifta. Som avbøtende tiltak foreslås det å informeres både generelt, og spesielt opp i mot inndrivning og slaktning. Tamreininteressene bør tilleggs vekt i sammenheng med etablering og merking av stier i området. Jeg er enig i denne vurderingen.

Tamreindrifta er sterkt presset av utbygging og turisme i området, på begge sider av kommunegrensa. Det burde i den forbindelse vært laget en konsekvensutredning på dette temaet, der alle nye inngrep i tilknytning til riksvei 51 Valdresflya-Sjodalen, vurderes opp mot eventuelle skader for reindriftsnæringen. Begge kommuner bør samarbeide om en slik utredning, som bør legges fram før noen byggetillatelser gis.

Jakt og fiske:

Tiltaket vil i liten eller ingen grad komme i konflikt med utøvelse av jakt og fiske i området.

Naturvern/friluftsliv:

Disse temaene berøres av:

- Bebyggd areal øker med mer enn 5 ganger den eksisterende bebyggelsen, Bygningsvolum øker betydelig mer.
- Synlighet på avstand, samt reflekterende flater og lys fra store vindusflater i høstmørke kvelder.
- Slitasje på terrenget, og negativ påvirkning av et meget sårbart fugleliv, vil i stor grad øke i forhold til at overnattings- og parkeringskapasitet til sammen øker med ca 3 ganger, i forhold til det eksisterende.

Landskapsarkitekt John Lie har i sin landskapsfaglige vurdering, ved bl.a. gjennom fotografi fra ulike vinkler, vurdert byggets synlighet fra flater og høydedrag i nærområdet. Han konkluderer med at landskapet vil tåle det nye bygget som planlegges, og at det ikke er i konflikt med landskapskonvensjonens formål. Videre uttales det at bygget vil fremstå som et landemerke, av positiv verdi for friluftsfolket. Rapporten kunne i større grad lagt vekt på den betydelige økningen av bygningsmassens volum. Dette burde blitt synliggjort ved å vise bilde av eksisterende og framtidig situasjon, fra samme synsvinkel på siste side i rapporten. En ville dermed fått en reell oversikt over forskjell i volum og synlighet på gammelt og nytt bygg. En betydelig mangel ved rapporten er at de mange og store vindusflatene mot øst og vest, vil bli meget synlige etter mørkets frembrudd. Dette vil kunne oppleves som lysforurensning i dette åpne landskapet.

Når en skal vurdere konsekvenser i forhold til naturvern/friluftsliv kommer en ikke utenom transport til området i den tid veien er stengt. Dette dreier seg vesentlig om perioden 1. Mars til 15. April, og ellers gjennom vinteren i sammenheng med nødvendig ettersyn og drift. Mye av denne kjøringen er direkte hjemlet i lovverket. Det er likevel viktig å kanalisere, og forsøke å redusere denne kjøringen til et minimum. Tilsvarende erfaring med drift av Haugseter Fjellstue viser at drift vinterstid medfører omfattende motorisert ferdsel. Hvis endring av bruken av vandrerhjemmet medfører betydelig økt motorisert ferdsel i området, vil betydningen av at det her er lagt stor vekt på å sette opp et miljøvennlig og energieffektivt bygg, svekkes. Det er positivt at kommunen helt konkret har bedt om fylkesmannens syn på utfordringen vedrørende transport utenom den tiden veien er brøytet.

Det savnes en konsekvensvurdering for belastningen på natur/dyreliv i forhold til prosjektet.

Generelt:

Jeg har ved behandling av andre ønskede tiltak etterlyst en mer helhetlig planlegging over bruken av områdene i tilknytning til riksvei 51 over Valdresflya. En plan som i utgangspunktet bør ta hensyn til Valdresflya som et naturområde med et svært sårbart dyreliv, og som tamreinbeite. Det er den samlede virksomheten/tiltak på Valdresflya som utgjør en eventuell trussel mot naturen her. Når det legges fram enkelttiltak vil det ikke være grunnlag for å vurdere helheten. Samtidig med reguleringsplanen for vandrerhjemmet, legges det også fram en plan over noen av framtidige stoppeplasser i sammenheng med utvikling av riksvei 51 som nasjonal turistvei. Det er en svakhet at konsekvensene av framlagte reguleringsplan ikke ses i sammenheng med andre planlagte tiltak og forstyrrelser dette medfører.

Hva som vurderes som stygt og pent når et slikt dominerende bygg plasseres slik som planen viser, er høyst subjektivt, og tydeligvis forskjellige meninger om. Men det som er sikkert er at Valdresflya som naturområde ikke trenger et slikt bygg. Bygget med sin dominerende fremtoning vil ikke heve området i forhold til i dag, eller om et mer tradisjonelt bygg hadde blitt valgt. Videre vil det trolig bli andre brukergrupper av vandrerhjemmet enn i dag. Hvilke betydning dette vil få for naturen omkring er ikke mulig å se nå.

Dette store og dominerende bygget får kort driftssesong. Størrelsen på investeringene er ikke kjent, men sannsynligvis betydelige. Den næringsmessige nytteverdien av et slikt bygg bør vurderes opp i mot inngrepets negative sider.

Uavhengig av om en mener tiltakene er fine, eller ikke, er dette bygget med parkeringsanlegg, og turistveiprosjektet med ønske om økt trafikk og bruk av Valdresflya, samlet sett, det største inngrepet i området siden veien ble bygd.

Fjellstyret gir følgende uttale:

Fjellstyret skal vurdere denne saken, spesielt i forhold til beitebruk, naturvern, friluftsliv, jakt og fiske.

Beitebruk:

Tiltaket vil i liten eller ingen grad være i konflikt med beitebruk med bufe. Fjellstyret har beiteavtale med Vågå tamreinlag. Området rundt vandrerhjemmet inngår i beiteavtalen og er i svært aktivt bruk. Fagsjef Ola Hålimoen har laget en dekkende utredning vedrørende konsekvenser for tamreindrifta. Det konkluderes med at utviding av vandrerhjemmet vil ha en moderat negativ konsekvens for tamreindrifta. Som avbøtende tiltak foreslås det å informeres både generelt, og spesielt opp i mot inndriving og slakting. Tamreininteressene bør tilleggs vekt i sammenheng med etablering og merking av stier i området. Fjellstyret er enig i denne vurderingen.

Tamreindrifta er sterkt presset av utbygging og turisme i området, på begge sider av kommunegrensa. Det burde i den forbindelse vært laget en konsekvensutredning på dette temaet, der alle nye inngrep i tilknytning til riksvei 51 Valdresflya-Sjodalen, vurderes opp mot eventuelle skader for reindriftsnæringen. Begge kommuner bør samarbeide om en slik utredning, som bør legges fram før noen byggetillatelser gis.

Jakt og fiske:

Tiltaket vil i liten eller ingen grad komme i konflikt med utøvelse av jakt og fiske i området.

Naturvern/friluftsliv:

Disse temaene berøres av:

- Bebygd areal øker med mer enn 5 ganger den eksisterende bebyggelsen, Bygningsvolum øker betydelig mer.
- Synlighet på avstand, samt reflekterende flater og lys fra store vindusflater i høstmørke kvelder.

- Slitasje på terrenget, og negativ påvirkning av et meget sårbart fugleliv, vil i stor grad øke i forhold til at overnattings- og parkeringskapasitet til sammen øker med ca 3 ganger, i forhold til det eksisterende.

Landskapsarkitekt John Lie har i sin landskapsfaglige vurdering, ved bl.a. gjennom fotografi fra ulike vinkler, vurdert byggets synlighet fra flater og høydedrag i nærområdet. Han konkluderer med at landskapet vil tåle det nye bygget som planlegges, og at det ikke er i konflikt med landskapskonvensjonens formål. Videre uttales det at bygget vil fremstå som et landemerke, av positiv verdi for friluftsfolket. Rapporten kunne i større grad lagt vekt på den betydelige økningen av bygningsmassens volum. Dette burde blitt synliggjort ved å vise bilde av eksisterende og framtidig situasjon, fra samme synsvinkel på siste side i rapporten. En ville dermed fått en reell oversikt over forskjell i volum og synlighet på gammelt og nytt bygg. En betydelig mangel ved rapporten er at de mange og store vindusflatene mot øst og vest, vil bli meget synlige etter mørkets frembrudd. Dette vil kunne oppleves som lysforurensning i dette åpne landskapet.

Når en skal vurdere konsekvenser i forhold til naturvern/friluftsliv kommer en ikke utenom transport til området i den tid veien er stengt. Dette dreier seg vesentlig om perioden 1. Mars til 15. April, og ellers gjennom vinteren i sammenheng med nødvendig ettersyn og drift. Mye av denne kjøringen er direkte hjemlet i lovverket. Det er likevel viktig å kanalisere, og forsøke å redusere denne kjøringen til et minimum. Tilsvarende erfaring med drift av Haugseter Fjellstue viser at drift vinterstid medfører omfattende motorisert ferdsel. Hvis endring av bruken av vandrerhjemmet medfører betydelig økt motorisert ferdsel i området, vil betydningen av at det her er lagt stor vekt på å sette opp et miljøvennlig og energieffektivt bygg, svekkes. Det er positivt at kommunen helt konkret har bedt om fylkesmannens syn på utfordringen vedrørende transport utenom den tiden veien er brøytet.

Det savnes en konsekvensvurdering for belastningen på natur/dyreliv i forhold til prosjektet.

Generelt:

Fjellstyret etterlyser en mer helhetlig planlegging over bruken av områdene i tilknytning til riksvei 51 over Valdresflya. En plan som i utgangspunktet bør ta hensyn til Valdresflya som et naturområde med et svært sårbart dyreliv, og som tamreinbeite. Det er den samlede virksomheten/tiltak på Valdresflya som utgjør en eventuell trussel mot naturen her. Når det legges fram enkelttiltak vil det ikke være grunnlag for å vurdere helheten. Samtidig med reguleringsplanen for vandrerhjemmet, legges det også fram en plan over noen av framtidige stoppeplasser i sammenheng med utvikling av riksvei 51 som nasjonal turistvei. Det er en svakhet at konsekvensene av framlagte reguleringsplan ikke ses i sammenheng med andre planlagte tiltak og forstyrrelser dette medfører.

Plassering av det planlagte bygget i dette flate fjellandskapet vil det være forskjellige syn på. Det planlagte bygget med sin dominerende fremtoning og store volum, vil skille seg mer ut i landskapet enn om en mer tradisjonell byggemåte hadde blitt valgt. Videre vil det trolig bli andre brukergrupper av vandrerhjemmet enn i dag. Hvilke betydning dette vil få for naturen omkring er ikke mulig å se nå.

Uavhengig av om en mener tiltakene er fine, eller ikke, er dette bygget med parkeringsanlegg, og turistveiprosjektet med ønske om økt trafikk og bruk av Valdresflya, samlet sett, det største inngrepet i området siden veien ble bygd.

Fjellstyret er kjent med at det i dag ligger en rekke innspill fra forskjellige institusjoner/tiltak som med sin gjennomføring vil få konsekvenser for naturbruken av Valdresflya. Disse forhold bør derfor omfattes i en helhetlig planlegging:

- Nasjonal turistveg over Valdresflya
 - Rasteplasser
 - Stoppepunkt
 - Bør den nylagde plassen ved Rjupa endres?
 - Stinett

- Breiding av vegen i forhold til vårskiløping (planlagte p-plasser dekker ikke behovet)
- Utviding av Vandrerheimen
- Beitostølen sin satsing på Gjende/Besseggen
- Storsatsing i gjendeområdet (med midler bl.a. fra Ø.Slidre kommune)
- Kirkelig Fellesting sitt ønske om aske- eller urneplass

Det er viktig at alle forholdene blir sett i en sammenheng.

Enstemmig.

MØTEBOK

ØYSTRE SLIDRE FJELLSTYRE



SAK NR: 43/2009
SAKSBEHANDLER: Reidar Gran
Arkivnr.: 352.0

MØTEDATO: 31.08.2009
MØTESTED: Fjellstyrekontoret

SIGN: P. Gran

Utskrift til:
Statskog SF
Øystre Slidre kommune
Statens vegvesen, Nasjonale turistveger

Vedlegg:
Høringsbrev arbeidsbeskrivelser, byggetegninger og kart.

Statens vegvesen. Utbedring av fire eksisterende parkeringsplasser/rasteplasser langs rv. 51 Valdresflya.

I brev av 2.7.2009 søker Statens vegvesen, Øystre Slidre kommune om dispensasjon fra kommuneplanens arealdel vedrørende utbedring av fire parkerings- og rasteplasser langs rv. 51 over Valdresflya. Det er satt høringsfrist til 20.8.09. Administrasjonen har gitt beskjed om at fjellstyret ikke kan gi uttale før den 2.9.09.

De fire plassene er benevnt på følgende måte:

Nr. 5 Raudesteinen

Nr. 6 Skålen

Nr 8 Plataået

Nr. 9 Steinplassen

Det er utarbeidet arbeidsbeskrivelse og byggetegninger for hver plass, illustrert med bilder.

Vegvesenet viser til en slik plass, nord for Båtskardet som er utbedret på samme måte som skissert i denne søknaden.

Hensikten med plassene er å skape en barriere som hindrer biler i å kjøre ut i terrenget. Samtidig skal det ikke virke dominerende eller sperre for gangtrafikk. Forslaget til løsning er et 2 meter bredt, nedsenket belte med bruddstein som omkranser parkeringsplassene. Det foreslås å øke steinfeltet fra 2 til 2,5 meter.

Vurdering:

Plassene 5 Raudesteinen og 8 Plataået, ligger slik til i terrenget at det i dag er naturlig avgrensning mot kjøring i terrenget rundt, og således ikke behov for slik oppstramming som planlagt. Imidlertid vil en oppstramming av parkeringsområdet gi et mer ordnet inntrykk. Det bør likevel stilles spørsmål om det er nødvendig med et så bredt bruddsteinbelte på disse to plassene. Det vil være tilstrekkelig med ca 1 meter, eller smalere belte.

For plassene 6 og 9 vil en avgrensning som planlagt, hindre kjøring i terrenget. Likevel vil jeg også her stille spørsmål ved å bruke 2,5 meter bredde på bruddsteinbeltene, da de vil ta mye plass, fysisk og visuelt.

Kjøring i terrenget, utenfor parkeringsplasser på Valdresflya skjer som oftest på grunn av at det ikke finnes avgrensninger som viser hvor kjøring skal slutte. Det er trolig ikke nødvendig med brede bruddsteinsfelter, for å hindre kjøring. Det vil sannsynligvis klare seg med mer beskjedne og betydelig rimeligere tiltak, for å få samme effekt.

Generelt:

En svakhet med prosjektet er at det denne gang tas ut fire plasser som skal påkostes opprustning. Det finnes også mange andre avkjøringer på Valdresflya som gir mulighet for kjøring i terrenget. For å ha mulighet til å velge hvilke plasser som bør avsluttes helt og hvilke som skal utbedres, burde det vært lagt fram en samlet plan for hele fjellovergangen. Det er videre viktig at det i tillegg til de fire planlagte plassene, også finnes parkeringsmuligheter i framtiden som gir brukerne innen jakt og fiske praktiske utgangspunkt for turene. Det må minimum legges en parkeringsplass mellom punkt 4 og 5, og en plass mellom 9 og 10.

Fjellstyret gir følgende uttale:

Fjellstyret mener det er svært positivt med oppstramming og klarere avgrensning av avkjørsler og parkeringsplasser på Valdresflya.

Fjellstyret vil likevel bemerke følgende:

- Bruddsteinen som er benyttet ved parkeringsplass nord for Båtskardet er svært grov, har skarpe spisser, er lite innbydende og kan være en fare for små barn som vil over på andre siden. I spesielle situasjoner kan det også utgjøre en fare for beitedyr. Det bør derfor brukes finere struktur på bruddsteinen, eventuell annen type stein.
- Det er generelt unødvendig brede steinsettingsbelter. For å hindre kjøring vil det klare seg med betydelig mer beskjedne, men tydelige hinder, som viser at det ikke skal kjøres i terrenget.
- Det bør unngås å lage steinsatte avgrensninger på de deler av innkjøring og på plasser der det fra før er klare, naturlige avgrensninger. Det vises spesielt til plass 5 og 8.
- Målet med dette arbeidet må være at de arealer som fra før er tatt i bruk, settes i bedre stand til formålet. Det kan virke som det er mye prinsipptenking i stedet for å tilpasse steinsetting etter behov.
- Det er viktig at det lages en samlet plan for avkjøringer på strekningen. Det er spesielt viktig at det bevares parkeringsmuligheter mellom punkt 4 og 5, og mellom 8 og 9 der en spesielt viser til avkjøring på østsiden, i svingen ned mot Heimdalsmunnen.
- Det legges merke til at det er valgt forskjellige avfallsløsninger. Det som er viktig, er at ordningene fungerer godt, og er enkle å betjene. Det ser ut til at avfallsløsningen ved Rjupa har vært ute av bruk i sommer.
- Fjellstyret vil benytte anledningen til å påpeke at parkeringsplassen ved Rjupa bør omarbeides, da den med sin helningsgrad er krevende å bruke, spesielt under glatte forhold på høsten. De opphøyde skillestålene som avgrenser parkeringsplassene bør fjernes, da folk snubler i dem.

Enstemmig.

MØTEBOK

ØYSTRE SLIDRE FJELLSTYRE



SAK NR: 44/2009
SAKSBEHANDLER: Reidar Gran
Arkivnr.: Støl 415

MØTEDATO: 31.08.2009
MØTESTED: Fjellstyrekontoret

SIGN: _____

Utskrift til:
Statskog SF
Nils Terje Dalen
Oppland Fylkeskommune
Fylkesmannen i oppland

Vedlegg:
Søknadsskjema, melding om tiltak, situasjonskart, tegninger.
Brev av 25.6.09 fra Oppland Fylkeskommune, brev av 9.7.09
fra Fylkesmannen.

Støl 53/1/415 til Dalen 51/13 på Olægeret. Søknad om å sette opp et nytt uthus kombinert med bod.

Nils Terje Dalen søker den 29.5.2009 om tillatelse til å sette opp et nytt uthus på stølen. Bygget som er 17 m² skal ha funksjon som bod og do. Han skriver bl.a. i søknaden at doen fra 1930-åra er i så dårlig forfatning at den må rives. Fjøset er heller ikke lengre brukbart som skåle/bod. Derfor søker han om å få sette opp et nytt bygg. Fjøset er i følge søker lite egnet i framtidig drift. Uthuset er tenkt bygd i stavlaft eventuelt med underligger og overligger med ukanta bord. Gammel utedo skal rives.

Det opplyses at stølen ikke er i bruk i dag, men at den sannsynligvis vil bli tatt i bruk når ny eier overtar om få år.

I følge søknad er det ingen husdyr på Dalen 51/13 i dag. Det opplyses at stølen sist var i bruk ut i fra drifta på garden i 1995. Stølen er derfor ikke falt i det fri.

Bebyggelse på stølen:

- Sel 111 m²
- Fjøs 56 m²
- Utedo 2 m²

Stølen er ikke i bruk og skal behandles etter § 14 i seterforskriften:

"På seter som ikkje er i bruk, men som ikkje er fallen i det fri, kan seterbrukaren halde husa ved like på ordinært vis. Seterbrukaren kan etter samtykke frå Statskog og fjellstyret utvide seterhusa eller setje opp eit nytt seterhus på visse vilkår, som til dømes at hus som alt står skal rivast. §13 andre stykket i denne forskrifta gjeld tilsvarande.

Skal seterbrukaren ta opp at seterdrifta, kan seterhusa byggjast om eller utvidast etter reglane i §13 i denne forskrifta."

Jf. Seterforskriften er saken sendt Oppland Fylkeskommune, kulturvern. Den er også sendt Fylkesmannen i Oppland i sammenheng med at stølen ligger innenfor planområdet for verneplanprosessen Ormtjernkampen-Skaget.

I brev av 25.6.2009 konkluderer Oppland Fylkeskommune i sin uttale:

"Fylkeskonservator vil be om at bruk av låven (ment fjøset) som bod revurderes, og at fjellstyret stiller krav til utforming av eventuell ny bebyggelse slik at den harmoniserer med eksisterende bebyggelse. Vi ber om å bli orientert om den videre saksgang."

I brev av 9.7.2009 uttaler Fylkesmannen følgende:

"Fylkesmannen har ingen innvendinger til at Nils Terje Dalen får rive gammel uthus og bygge opp igjen nytt uthus på stølen på Olægeret. Det er positivt for verneformålet innenfor et landskapsvernområde med et levende og inntakt kulturlandskap og det understrekes at det er viktig at stølen blir tatt i bruk igjen. Uthuset skal oppføres i samsvar med lokal byggeskikk og tilpasses landskapet."

Vurdering:

Det er i dag ikke drift på garden eller på stølen. Det vises til at garden skal overdras til ny eier om få år. Det vises videre til at doen er dårlig og at fjøset ikke er brukbart som skåle/bod.

Det er etter min vurdering ikke naturlig å sette opp ny skåle/do nå, siden det om få år vil bli ny eier av stølen. Da også fjøset meldes å være i dårlig forfatning, vil det med ny drift bli behov for eventuelt å bygge nytt eller restaurere. Dersom doen er i så dårlig forfatning at den ikke kan brukes, bør det gis tillatelse til å føre opp en do i tilknytning til fjøset.

For å opprettholde stølsretten (stølen sist brukt i 1995), er det viktig at gardsdrifta og bruken av stølen blir gjenopptatt, før den faller i det fri jf bestemmelser i fjelloven.

Vedtak:

Fjellstyret er enige i og støtter begrunnelsen til søker for å bygge nytt uthus. Doen er falleferdig og det er ikke uthus på stølen fra før. Et uthus på en støl hører til i stølsmiljøet. Fjellstyret godkjenner derfor at Nils Terje Dalen får bygge nytt uthus på følgende vilkår.

- Uthuset skal ikke isoleres eller innredes for beboelse
- Det skal bygges i reisverk med stående tømmermannspanel
- Valg av taktekking må være i samsvar med kommunens retningslinjer for bygg i stølsområder.


Enstemmig.

Jf § 14 i seterforskriften må søknaden godkjennes både av fjellstyret og Statskog SF, før den er ferdigbehandlet etter Fjelloven. Fjellstyret oversender saken til Statskog.

Vedtaket kan iflg. § 28 i forvaltningsloven, påklages. En eventuell klage skal være skriftlig og sendes Øystre Slidre fjellstyre innen 3 uker fra mottak av dette vedtak. Parter har rett til innsyn i sakens dokumenter jfr. Forvaltningsloven §§ 18 og 19.

MØTEBOK

ØYSTRE SLIDRE FJELLSTYRE



SAK NR: 45/2009
SAKSBEHANDLER: Reidar Gran
Arkivnr.: Støl 519

MØTEDATO: 31.08.2009
MØTESTED: Fjellstyrekontoret

SIGN: P. Gran

Utskrift til:
Statskog SF
Arne J. Trandokken
Ola Jørgen Hovi
Kjetil Hovi
Britt Jorunn Bakken

Vedlegg:
Følgende brev:
27.7.2009 fra Ola Jørgen Hovi,
16.7.2009 fra Kjetil Hovi
29.7.2009 fra Britt Jorunn Bakken

Støl 53/1/519 til Bråten gnr. 46 bnr. 9 på Lien. Arne Johs. Trandokken. Søknad om utvisning av beiteareal.

Tidligere behandling av saken:

- 12.8.2008: Søknad fra Arne J. Trandokken om utvisning av areal til beite inntil sin støl på Lien.
- Saken ble lagt ut til offentlig ettersyn høsten 2008. Det kom inn en merknad
- Fjellstyresak 53/2008: Fjellstyret uttaler seg positivt til søknaden.
- Fjellstyret ble kontaktet av flere stølseiere som ikke var oppmerksomme på fristen og bestemte i samråd med Statskog å legge saken ut til nytt ettersyn. Det kom inn ett merknadsbrev underskrevet av 11 stølseiere. Disse uttalte seg mot plasseringen av beitearealet.
- 23.6.2009: Fjellstyret og Statskog avholdt befarings sammen med innkalte stølseiere og jordbrukssjef Kjell H. Tuv. Et annet område, sør for stølsveien ble vurdert å være bedre egnet for omsøkte bruk.
- Saken ble lagt til ettersyn for tredje gang.

Innen fristen er det kommet inn merknad fra tre stølseiere:

I brev av 27.7.2009 fra Ola Jørgen Hovi, bemerkes det bl.a. følgende:

- Hans kyr beiter og har reksleveg i området som Trandokken søker om inngjerdet beite.
- Omsøkte areal hører til sørre Lien mens Trandokkens kyr hører til Nørre Lien
- O.J.H og P.E.Gullaksen har brønn i området, og de er bekymret for tilsig av forurensning dersom beiteareal utvises som omsøkt.
- Han foreslår at Trandokken holder seg på Nørre delen av Lien der hans kyr hører til

I brev av 16.7.2009 fra Kjetil Hovi bemerkes det bl.a:

- Omsøkte område har i generasjoner tilhørt sørre Lien og brukes som utmarksbeite av 70 storfe.
- Han protesterer på at området gjerdes inn da det ligger mitt i den naturlige reksla for våre kyr
- Han mener det tidligere omsøkte arealet, eller lenger opp, bør utvises
- Det er flere stølsjorder i nærheten som ikke blir brukt som Trandokken kan nytte.

I brev av 29.7.2009 fra Britt Jorunn Bakken bemerkes følgende:

- Hun mener Trandokken bør få utvist beiteareal, merknaden er ikke en innsigelse mot dette
- Det vises til arbeid med brønnen (ligger ovenfor omsøkte beite) som er gjort. Slangen som fører vann ned i den opprinnelige brønnen (nedenfor omsøkte beite), ligger rett under torven. Beitearealet

brukes i dag, av tre besetninger. Innsnevring av det frie beitearealet kan øke presset på vannslangen/vannforsyning.

-Deres opprinnelige brønn ligger ned og sør for omsøkt beite. De er bekymret for vannkvaliteten ved eventuell avrenning og dermed forurensning av brønn.

-Dersom det likevel vises ut beite her, bør det avgrenses til 20 dekar.

-Ønsker å delta ved en eventuell ny befaring

Vurdering:

Ved en gjennomtenkt plassering, størrelse og arrondering av et inngjerdet beite for Arne J. Trandokken i omsøkte område, bør det være mulig å ta hensyn til de merknader som er innkommet. Det bør spesielt tas hensyn til eventuell mulighet for avrenning fra beitearealet, og annet press på vanntilførsel. Forholdet som nevnes om at Trandokken ikke bør få tildelt areal på "sørre Lien" kan jeg ikke se bør tillegges særlig vekt. Beitebruken i området er neppe så klart avgrenset som det en gang var, den gang omlag 25 støler var i bruk her. På en annen side er det viktig at et nytt inngjerdet beiteareal ikke reduserer bruksmuligheter for andre besetninger på Lien.

Dersom det viser seg vanskelig å finne et godt egnet område å gjerde inn beite til Trandokken, bør fjellstyret vurdere "bruken" av stølene i området, i forhold til bestemmelsene i fjelloven, og eventuelt følge opp med å legge støler i det fri, og dermed frigjøre stølsjorder som mulig tilleggsjord. Dette er gjort ved noen andre anledninger. Fjellstyrets primære oppgave i denne sammenheng må være å legge til rette for at aktive gardbrukere kan drive rasjonelt.

Fjellstyret gir følgende uttale:

Fjellstyret tar utgangspunkt i at Lien er ett stølslag, og går inn for at Arne J. Trandokken får tillatelse til å gjerde inn et beiteareal i det området som er vist på siste gangs utlegging til ettersyn. Med bakgrunn i innspill fra tre stølseiere må det gjøres følgende endringer:

- Arealet bør reduseres til ca 20 da og trekkes opp til den gamle stølsveien mot Tansberg.

Fjellstyret går ut ifra at saken ikke trenger å legges ut til ettersyn på nytt.

Enstemmig.

MØTEBOK

ØYSTRE SLIDRE FJELLSTYRE



SAK NR: 46/2009
SAKSBEHANDLER: Nina E. Thon
Arkivnr.: 141.1

MØTEDATO: 31.08.2009
MØTESTED: Fjellstyrekontoret

SIGN: R. Gran

Utskrift til:
Statskog SF
Haldorbu Fellesdrift

Vedlegg:
Søknad

SØKNAD OM TILSKUDD. Haldorbu Fellesdrift.

Fjellstyret har mottatt søknad fra Haldorbu Fellesdrift v/Geir Ringli 23/6-2009: "Vi søker med dette om støtte til opprusting av vegen Etnestølen-Kvitfeten på kr. 60.000,-. Det blir også skraping, grusing og hogging etter vegen på dugnad over 2 dager i august."

Vedlagt søknaden ligger regnskap for 2008 vedr. Haldorbu Fellesdrift samt en separat oversikt over økonomi/innbetalinger i forbindelse med vegen.

Haldorbu Fellesdrift:

Inngående balanse -08 kr. 117.859,00

Inntekter for -08 er kr. 60.461,00

Utgifter for -08 er kr. 110.882,00

Egenkapital -09 kr. 67.438,00

I tillegg har vegen Etnestølen-Kvitfeten har kr. 7.390,- inntående i banken.

Søknaden spesifiserer ikke hva som skal gjøres med vegen og kostnadsfordeling på dette.

Vedtak:

Fjellstyret utsetter behandling av søknaden med bakgrunn i mangelfulle opplysninger.


Saken blir tatt opp til ny vurdering dersom det sendes inn et oversiktlig kostnadsoverslag, og opplyses om hva opprustingen omfatter.

Enstemmig.

Vedtaket kan iflg. § 28 i forvaltningsloven, påklages. En eventuell klage skal være skriftlig og sendes Øystre Slidre fjellstyre innen 3 uker fra mottak av dette vedtak. Parter har rett til innsyn i sakens dokumenter jfr. Forvaltningsloven §§ 18 og 19.

MØTEBOK

ØYSTRE SLIDRE FJELLSTYRE



SAK NR: 47/2009
SAKSBEHANDLER: Reidar Gran
Arkivnr.: Støl 581

MØTEDATO: 31.08.2009
MØTESTED: Fjellstyrekontoret

SIGN: 

Utskrift til:
Statskog SF
Jon Flaaten
Oppland Fylkeskommune
Fylkesmannen i Oppland

Vedlegg: (Tidligere utsendt til behandling av sak 15/2009)
Søknad med følgeskriv av 20.1.2009, Brev av 9.9.2009 fra
Biri Laft, tegninger, bilder
E-post av 20.3.2009 fra Oppland fylkeskommune, brev av
23.3.2009 fra fylkesmannen i Oppland

Støl 53/1/581, til Skøren gnr. 20 bnr. 5 i Nørre Skreddalen. Søknad om riving og gjenreising av nytt sel, identisk med det gamle.

Fjellstyret har mottatt søknad av 20.1.2009 fra Jon Fredrik Flaaten som har støl i Nørre Skreddalen. Det søkes om tillatelse til å rive selet på stølen, samt å bygge et nytt sel som har identiske fasader med det gamle selet.

Saken ble først behandlet i sak 15/2009. Fjellstyret gjorde vedtak om å utsette byggesaken inntil det ble avgjort om stølen var falt i det fri.

I sak 31/2009 vurderte fjellstyret bruken av stølen i forhold til § 22 i fjelloven, og gjorde følgende enstemmige vedtak:

"Med bakgrunn i at stølen til Skøren 20/5 i Nørre Skreddalen ikke har vært i bruk på mer enn 20 år, er den jf § 22 i Fjelloven falt i det fri. Som en konsekvens av dette må rester av gjerde og gjerdestolp som fortsatt står rundt stølsjordet, fjernes slik at arealet blir tilgjengelig for fri beiting. Fjerning av gjerdet må skje i løpet av sommeren 2009.

Fjellstyret går videre innfor:

- *Statskog gir tillatelse til at Jon og Nina Flaaten får ha sel og uthus/skåle uten vederlag. Husa skal knyttes til garden og kan ikke skilles fra den, jf. § 16 i forskrift om seter og tilleggsjord i statsallmenning. Det må opprettes erklæring på husa jf. § 17 i samme forskrift.*
- *Stølseier kan søke Statskog om tillatelse til å gjerde inn stølsbebyggelsen."*

I et følgeskriv til søknaden av 20.1.2009, beskriver Flaaten at selet er i dårlig forfatning, med mye råde i golv, vegger og tak, og at det derfor er den beste løsningen å rive det gamle, og bygge nytt. Dette bekreftes av et vedlegg fra "Biri Laft".

Bebyggelse på stølen utgjør i dag:

- Sel 76 m²
- Uthus/skåle 45 m²

Dette er en frilagt støl som vil få tilbud om opprettelse av et dokument uten avgift, som skal knyttes til garden. Saken skal behandles etter § 18 i seterforskriften:

"Statskog tek etter samråd med fjellstyret, avgjerd med omsyn til løyve til nybygging/ombygging e.l. Før Statskog tek avgjerd skal saka leggjast fram for regional kulturminneforvaltning til fråsegn."

Stølen har endret status siden søknaden ble sendt inn. Etter frilegging av stølen har Statskog saksbehandleransvar og skal avgjøre søknaden. Fjellstyret skal gi uttale.

Oppland fylkeskommune og Fylkesmannen i Oppland har avgitt uttaler. Disse blir ikke tatt inn under fjellstyrets vurdering av saken, da det er opp til Statskog å vurdere om det er behov for nye uttalelser.

Vurdering.

Fjellstyret har tidligere hatt få saker til behandling, som gjelder bygging/endring på stølshus med erklæring. Men i sak 42/2004 gjør fjellstyret et vedtak om generelle prinsipper som bør gjelde i slike saker. Saken gjelder søknad om å erstatte et gammelt sel med erklæring, med nybygg på støl 596 (Perslettstølen). Dette er en sak med klare likhetstrekk med gjeldende sak.

Fjellstyret uttalte bl.a:

"Generelt om utskifting av stølshus med erklæring:

Støler som legges i det fri og som får erklæring på stølsbebyggelsen, vil i mange tilfeller ha gammel og dårlig vedlikeholdt bebyggelse. Det er sannsynlig at en vil få flere slike søknader framover, det er derfor viktig å ta en prinsipiell vurdering av utskifting av slike hus.

Fjellstyret mener det er viktig at hus med erklæring, som andre stølshus, er i så god stand at de kan brukes. I noen tilfeller bør det derfor gis tillatelse til utskifting av hus som brukes til beboelse.

Følgende kriterier må legges til grunn:

- *En eventuell ombygging/nybygging må ikke medføre at bebyggelsen endrer sitt opprinnelige stølspreg, og dermed skiller seg ut fra annen bebyggelse i området*
- *Det må foretas en faglig vurdering om behovet for ombygging/nybygging.*
- *Ny bebyggelse må ha samme areal, høyde og takvinkel som det gamle huset. Mens panel, taktekkning, dør og glas må utføres i samsvar med tradisjon i stølslaget der stølen ligger.*
- *Hus med erklæring har en helt spesiell status i allmenningen, da de verken er hus som brukes i forbindelse med landbruksdrift, eller er hytter med festeavgift.*
- *Med dagens gode økonomi blant store deler av befolkningen, bør det ikke være god nok begrunnelse at eier har råd til det, og derfor vil skifte ut bebyggelsen. Det bør foretas en vurdering i hvert tilfelle om det virkelig er behov for å erstatte eksisterende bebyggelse. Stølen bør derfor befares før byggetillatelse gis og etter at bygging er ferdig*
- *Statskog, fjellstyret og kommunen må samrå seg i slike saker."*

Under forutsetning av at nevnte prinsipper blir lagt til grunn, og dermed arealet ikke endres i forhold til eksisterende bygg, bør det ikke være noe i veien for at Jon Flaaten bør få tillatelse til å gjennomføre riving og erstatte med et nybygg jf tegninger.

Fjellstyret gir følgende uttale:

Støler som legges i det fri og som får erklæring på stølsbebyggelsen, vil i mange tilfeller ha gammel og dårlig vedlikeholdt bebyggelse. Fjellstyret mener det er viktig at hus med erklæring, som andre stølshus, er i så god stand at de kan brukes. I noen tilfeller bør det derfor gis tillatelse til utskifting av hus som brukes til beboelse.

Fjellstyret går inn for at Jon Flaaten får tillatelse til å gjennomføre riving av selet og erstatte dette med et nybygg på vilkår av at følgende kriterier legges til grunn:

- *En eventuell ombygging/nybygging må ikke medføre at bebyggelsen endrer sitt opprinnelige stølspreg, og dermed skiller seg ut fra annen bebyggelse i området*
- *Det må foretas en faglig vurdering om behovet for ombygging/nybygging.*
- *Ny bebyggelse må ha samme areal, høyde og takvinkel som det gamle huset. Mens panel, taktekkning, dør og glas må utføres i samsvar med tradisjon i stølslaget der stølen ligger.*
- *Hus med erklæring har en helt spesiell status i allmenningen, da de verken er hus som brukes i forbindelse med landbruksdrift, eller er hytter med festeavgift.*


- Med dagens gode økonomi blant store deler av befolkningen, bør det ikke være god nok begrunnelse at eier har råd til det, og derfor vil skifte ut bebyggelsen. Det bør foretas en vurdering i hvert tilfelle om det virkelig er behov for å erstatte eksisterende bebyggelse. Stølen bør derfor befares før byggetillatelse gis og etter at bygging er ferdig

Saken oversendes Statskog SF som avgjør søknaden jf § 18 i seterforskriften.

Enstemmig.

MØTEBOK

ØYSTRE SLIDRE FJELLSTYRE



SAK NR: 48/2009
SAKSBEHANDLER: Reidar Gran
Arkivnr.: Støl 507

MØTEDATO: 31.08.2009
MØTESTED: Fjellstyrekontoret

SIGN: _____

Utskrift til:
Statskog SF
Øyvind Klevebråten Dalen

Vedlegg:
Kart med inntegnet tilleggsareal, bilde

Støl 53/1/507 til Klevebråten 45/20 på Lien. Søknad om liten utvidelse av stølsvollen.

Stølseier Øyvind Klevebråten Dalen har fått krav fra mattilsynet om å skille innkjøring for mjølkebil, fra den vegen kyrne bruker til fjøset. Han ønsker derfor å utvide stølsjordet litt mot vegen.

Fjellstyret har fått muntlig henvendelse i saken. Fjellstyret og Statskog så på saken under befaring den 23.6.2009.

Statskog og fjellstyret ble enige om følgende framgangsmåte i saken: Fjellstyret tar kontakt med stølsvegen og legger fram saken for dem. Dersom vegen ikke har innvendinger, tas det kontakt med Klevebråten Dalen og gir klarsignal for at han kan gjennomføre tiltaket. Formell behandling av saken tas på neste møte.

I etterkant av befaringen ble overnevnte prosedyre fulgt. Stølsvegen hadde ingen innvendinger. Beskjed om tillatelse til oppstart ble gitt til Ø.K. Dalen umiddelbart.

Kart med inntegnet areal på ca 125 m2 følger vedlagt saken.

Vedtak:

Fjellstyret godkjenner utvidelsen av stølsjordet til Klevebråten Dalen slik som beskrevet ovenfor og vist på vedlegg.

Enstemmig.

Vedtaket kan iflg. § 28 i forvaltningsloven, påklages. En eventuell klage skal være skriftlig og sendes Øystre Slidre fjellstyre innen 3 uker fra mottak av dette vedtak. Parter har rett til innsyn i sakens dokumenter jfr. Forvaltningsloven §§ 18 og 19.



Øystre Slidre kommune

Flyfoto

Tegneverktøy

Vinkel °

Konstruksjon

Dra for å

Klikk for å

Nye objekter:

- Fri type, frie egenskaper
- SOSI
-

Tegn ved å velge geometritype i høyreklikk-menyen i kartet. Stil og farge kan endres i tegnforklaringen.




UTM 32 Euref89 EPSG:32632



MØTEBOK

ØYSTRE SLIDRE FJELLSTYRE



SAK NR: 49/2009
SAKSBEHANDLER: Reidar Gran
Arkivnr.: 621.2

MØTEDATO: 31.08.2009
MØTESTED: Fjellstyrekontoret
SIGN: 

Utskrift til:
Statskog SF
Øystre Slidre kommune
ØSJFF v/Arve Enger

Vedlegg:

HØSTTAKSERING AV LIRYPE 2009.

Bakgrunn:

Taksering av lirypebestanden skal danne grunnlag for fjellstyrets forvaltning.

Fra 1996-2007 er det gjennomført taksering av lirypebestanden i statsallmenningen. I denne perioden er det benyttet en jaktbasert metode under takseringen. Dvs. at det i stor grad er gått med hund der det er mest sannsynlig å finne fugl. I jaktprøveterrengene som benyttes under Bygginprøven vil det fortsatt gjennomføres taksering etter denne metoden.

Fra og med 2008 er takseringsmetoden endret til linjetaksering. I korte trekk går linjetaksering ut på at det er valgt ut 13 områder i statsallmenningen som hver inneholder 2-4 linjer på til sammen 7 til 9 km. Linjene skal følges slavisk med GPS, og hver oppflukt av rype registreres med antall fugl fordelt på kylling og voksen. I tillegg registreres oppfluktsted i avstand til linja. Disse, og flere data føres inn i skjemaer, som etter takseringen legges inn i et dataprogram, som beregner antall ryper pr. km² og kyllingproduksjon. For å få en bra beregning av antall ryper pr. km², bør takseringen omfatte ca 10 % av totale rypearealer. I vår statsallmenning vil det bety at det bør takseres ca 200 km. Dette er ikke mulig å gjennomføre med tilgjengelige ressurser. Derfor bør kunnskapen om antall ryper pr. km², brukes med forsiktighet. Kunnskapen om kyllingproduksjon er pålitelig og kan sammenlignes med tidligere takseringer.

Da takseringen foregår før båndtvangen er opphevet, er det søkt om, og gitt dispensasjon av Øystre Slidre kommune. Linjetakseringen ble gjennomført i perioden 7. – 17. august. Den jaktbaserte takseringen foregår fra og med 21. august.

Gjennomføring 2009:

Totalt er det lagt ut 97 km med linjer, (dekker ca 5 % av lirype arealet i allmenningen), som er forsøkt lagt slik at det skal utgjøre et tverrsnitt av lirype områdene. Det ble gjennomført taksering på 96,5 km

Takseringen er i år som tidligere, gjennomført av hundegruppa i Ø. Slidre jeger- og fiskerforening. Ett takseringslag består av to personer og minst to hunder. Både forberedelser og gjennomføring av taksering er utført på en meget god måte. Samarbeidet med fjelloppsynet har vært svært godt.

Resultater:

For å få mest mulig data i beregningene er statsallmenningen delt i 2:

Område 1 gjelder 4 takstområder som ligger innenfor jaktfelt A (sør).

Områder 2 gjelder 9 takstområder som ligger innenfor jaktfelt B (midt) og C (nord).

Område	Obs voksne ryper			Kylling	Obs	Kyllingproduksjon
	Stegg	Høne	ukjent		totalt	
1	17	21	3	22	63	1,15
2	18	17	2	55	92	3,14
Sum	35	38	5	77	155	2,2

Resultatene er oversendt Høyskolen i Hedmark som har foretatt beregninger i dataprogrammet DISTANCE: En liten feil er gjort her, da 6 orrfugl er tatt med i grunnlaget for beregningen.

Område	Ant. linjer	Antall meter	Ant. obs.	Antall ryper	Ryper /obs	Ryper / km2 90% sikkerhet		Ant k/høne*	Ant k/høne*
						2008	2009	2008	2009
Omr. 1	15	31 554	24	69	2,9	28(18-42)	8(5-14)	2,3	1
Omr. 2	24	64 964	23	92	4,0	11(7-19)	6(4-10)	4,5	3,3
SUM	39	96 518	47	161	3,4			3,1	2,2

Røde tall er årets registrering.

Det ble observert 6 voksne orrfugl, ingen kylling. I 2009 skulle det også registreres hare og rev. Det ble ikke observert hare eller rev på noen av linjene. Det ble observert smånagere på 2 av 39 linjer.

TAKSERING AV LIRYPE MED HUND I JAKTPRØVETERRENG 2009.

Denne takseringen er også gjennomført av fuglehundgruppa for å få oversikt over fuglebestanden i prøveterrengene før Bygdinprøva (jaktfelt B og C). Det er benyttet samme jaktbaserte metode som i perioden 1996-2008, og utført i perioden 22. – 24. august.

Resultat:

Terreng	Dato	Effektiv takseringstid	Antall ryper registrert				Kyllingprod pr. par	Ant. rype/time	Antall oppflukter
			Voksen	kylling	ukjent	sum			
Skindro	23.08	3t 30 min	6	5	0	11		-	4
Mytingen	23.08	4t 30 min	5	4	0	21		-	4
Grålandet	23.08	4t 30 min	4	0	0	4		-	3
Skreddal	22.08							-	
	23.08	7 t	8	31	0	39			6
Leirung	24.08	2 t	3	2	0	5			3
Tot. sum		21t 30min	26	42	0	68	3,2	3,2	20

Takseringsresultat med hund for lirype i perioden 1996-2009

år	Metode	ant. timer	obs. voksen	obs. kylling	ukjent	Sum	kyllingprod.	rype/time
1996	Jaktbasert	23t 10 min	8	24		32	6,0	1,4
1997	”	18t 15 min	21	51		72	4,9	3,9
1998	”	21t 10 min	28	62		90	4,4	4,2
1999	”	14t 10 min	26	38	1	65	2,9	4,6
2000	”	16t 45 min	44	101		145	4,6	8,7
2001	”	23t 45 min	45	115		160	5,1	6,7
2002	”	22t 30 min	54	149		203	5,5	9,0
2003	”	22t 40 min	68	89		157	2,6	7,1
2004	”	24t 40 min	71	194	13	278	5,5	11,3
2005	”	31t 50 min	75	170		245	4,5	7,7
2006	”	31t 25 min	84	176		260	4,2	8,2
2007	”	29t 35 min	84	232		316	5,5	10,7
2008	Linjetakst	-----	106	164		270	3,1	-----
2008	Jaktbasert	22t	60	114		174	3,8	7,9
2009	Linjetakst		73	77	5	155	2,2	
2009	Jaktbasert	21t 30min	26	42	0	68	3,2	3,2

Sammenstilling av alle resultater:

Metode	Obs voksne ryper	Obs kylling	ukjent	Sum	Produksjon
Linjetakst	73	77	5	155	2,2
Jaktbasert takst	26	42		68	3,2
Sum	99	119	5	223	2,4

Resultater fordelt på jaktfelt:

Jaktfelt	Obs voksne ryper	Obs kylling	ukjent	Sum	Produksjon
A	38	22	3	63	1,15
B	40	71	2	113	3,55
C	21	26	0	47	2,5
Sum	99	119	5	223	2,4

Dagskvoter fra 1993:

År	Jaktfelt A, B, C	
1993, 94, 95	5	
1996	2	
1997	3	
1998	4	
1999	2	
2000	4	
2001	4	
2002	5	
	Jakt felt A	Jaktfelt B, C
2003	1	3
2004	3	6
	Jaktfelt A, B, C	
2005	4	
2006	5	
2007	5	
2008	3	

Vurderinger:

Taksert kyllingproduksjon: Ekstremt dårlig i jaktfelt A, dårlig i jaktfelt C og under middels i jaktfelt B. Gjennomsnittlig kyllingproduksjon på 2,4 kylling pr. rypepar gir ikke noe jaktbart overskudd.

Tetthet: Beregninger etter programmet DISTACE viser en rypetetthet på 7 ryper pr. km². Dette utgjør ca 1/3 av fjorårets taksering (som muligens var noe overestimert). Imidlertid bekreftes den lave tettheten gjennom jaktbasert taksering med 2,5 ganger lavere tall for observert rype pr. time i år, i forhold til 2008. Årets taksering angir en total lirypebestand i statsallmenningen på ca 3000 liryper, (8.400 i fjor). Beregningene må brukes med forsiktighet, men viser omtrent hvilket nivå vi ligger på.

Sammenlignet med tidligere jaktbaserte takseringer har vi nå et bestandsnivå som siste halvdel av 1990 tallet. Rypebestanden har endret seg dramatisk på ett år. Våren 2008 hadde vi kanskje den beste stamfuglbestanden på mer enn 20 år. Det er sannsynlig at bestanden våren 2009 var halvert i forhold til dette. En nøktern vurdering tilsier at vi våren 2010 vil ha en ytterligere redusert bestand. Reduksjonen blir større med jakt enn uten jakt.

Andre arter: Både statistikk fra 2008 og registreringer i år viser nedgang for orrfugl (ingen kylling observert), det er ikke observert hare og bestanden er på et lavmål. Det er observert lite smågnagere. I tillegg vet vi gjennom observasjoner i Sandalstjeden naturreservat at det er svake bestander av ender og vadere. Dette betyr at alle småviltarter er sterkt reduserte for tiden.

I 2008 ble det satt dagskvote til 3 liryper pr. dag, ingen andre spesielle tiltak ble iverksatt, i første omgang. Ved gjennomgang av innsendt rypevinger ble det registrert betydelig lavere kyllingproduksjon enn takseringen viste (lirype og fjellrype). Fjellstyret satte i verk følgende begrensninger:

- Lirype og fjellrype ble fredet for all jakt og fangst fom. 1. november.
- Jegere ble oppfordret til å prioritere jakt på smårovvilt.
- Jaktkortsalget ble stanset 16. oktober.

Årets taksering viser at dette var et fornuftig grep.

Forslag:

Jeg legger fram to alternativer for årets jakt, der jeg også vurderer konsekvenser av tiltakene:

1. **Småviltjakta stoppes, med noen unntak:**

Dersom det er ønske om å få lirypebestanden raskest mulig opp på et bra nivå igjen, forutsatt god kyllingproduksjon de kommende årene, foreslår jeg at jakt på lirype, fjellrype, orrfugl, ender og vadere ikke tillates av noen jegergrupper i 2009.

Unntak: Jakt på hare med harehund bør kunne tillates til de utenbygds jegere som allerede har løst jaktkort og til innenbygds jegere. Jakt på smårovvilt bør anbefales.

Konsekvenser: Fjellstyret må i så fall bestemme hva som skal skje med de som allerede har betalt jaktkortet. Det dreier seg om 339 utenbygds jegere, som har betalt inn kr. 297.000,-. I fjor hadde fjellstyret en total inntekt på småviltjakt (IB og UB) på kr. 462.038,-. Størrelsen på inntektstapet vil være avhengig av hvilke løsning som velges: Full, halv eller ingen refusjon av innbetalt jaktavgift. Fjellstyret har økonomireserve til å forsvare dette ett år.

Imidlertid vil dette tiltaket medføre sterkere press på naboområder, og andre som ikke gjennomfører et slikt tiltak. Disse bør i så fall varsles. Alle utenbygds jegere har bestilt husvære og planlagt ferie. En avblåsing av jakta vil påføre disse jegerne problemer.

2. Småviltjakt gjennomføres med sterke restriksjoner:

Alle jegergrupper unntatt harejegere: Det tillates jakt på småvilt i perioden 15.9.-15.10. med følgende begrensinger:

Dagskvote på **1(ett)** vilt pr. dag og maksimalt **8(åtte)** vilt i løpet av 2009. Med vilt menes lirype, fjellrype, orrfugl, hare, and eller vader.

Harejegere: Jakt med harehund i perioden 1. -15. oktober. Kan ikke felle annet småvilt enn hare. Dagskvote settes til **1 (èn)** hare pr. jaktlag pr. dag, og maks **3 (tre)** harer pr. jaktlag i løpet av 2009.

Smårovvilt: Jakt går som normalt og anbefales.

Dette betyr at ingen jeger kan felle mer enn ett vilt pr. dag, med unntak av smårovvilt. Snarefangst av ryper tillates ikke.

Konsekvenser: Utenbygds jegere som har fått tildelt jaktkort, får jakte. Det samme gjelder for innenbygdsboende. Alle pålegges sterke begrensninger, men svært mange jegere får muligheten til å oppleve høstfjellet under omstendigheter der naturopplevelsen blir viktigere enn høsting av vilt. Fjellstyret får noe reduserte inntekter, og vi overfører mindre press på naboområder som har mer åpent jaktkortsalg enn oss.

Oppfølging, uavhengig av valgte alternativ:

Som nevnt er vi nå nede i en svært dårlig periode for småviltet. Forutsatt at det ikke skjer en betydelig innvandring fra andre områder, vil vi neste år ha en lav hekkebestand av lirype. Inntil småviltbestanden bedrer seg bør det tas hensyn til følgende:

- Redusere forhåndstilte jaktkort
- I tillegg til dagskvote, bør det settes en øvre sesongkvote pr. jeger.

Vedtak:

Det fremgår av taksering at det i år er lav tetthet av liryper og dårlig kyllingproduksjon. Fjellstyret mener likevel det er forsvarlig å gjennomføre småviltjakt, men med sterke begrensninger. Noen grunner til at fjellstyret gjør dette er av hensyn til jegerne som allerede har løst jaktkort og bestilt overnatting for årets jakt. En uheldig side ved å totalfredre er at jaktpresset på naboområder øker. All erfaring tilsier at alle småviltarter har lav produksjon i slike nedgangsår. Det blir derfor innført begrensninger i uttak for alt småvilt: Småviltjakta 2009 gjennomføres på følgende vilkår:

Alle jegergrupper unntatt harejegere:

Det tillates jakt på småvilt i perioden 15.9.-15.10. med følgende begrensning i uttak:

Dagskvote på **1(ett)** vilt pr. dag og maksimalt **8(åtte)** vilt i løpet av 2009. Med vilt menes lirype, fjellrype, orrfugl, hare, and eller vader.

Snarefangst av ryper tillates ikke.

Harejegere:

Jakt med harehund i perioden 1. -15. oktober. Kan ikke felle annet småvilt enn hare.

Dagskvote settes til **1 (èn)** hare pr. jaktlag pr. dag, og maks **3 (tre)** harer pr. jaktlag i løpet av 2009.


Smårovvilt: Jakt går som normalt og anbefales.

Enstemmig.

Vedtaket kan iflg. § 28 i forvaltningsloven, påklages. En eventuell klage skal være skriftlig og sendes Øystre Slidre fjellstyre innen 3 uker fra mottak av dette vedtak. Parter har rett til innsyn i sakens dokumenter jfr. Forvaltningsloven §§ 18 og 19.

MØTEBOK

ØYSTRE SLIDRE FJELLSTYRE



SAK NR: 50/2009
SAKSBEHANDLER: Reidar Gran
Arkivnr.: 433.2

MØTEDATO: 31.08.2009
MØTESTED: Fjellstyrekontoret

SIGN: R. Gran

Utskrift til:
Statskog SF
NJFF Oppland, postboks 33, 2713 Roa

Vedlegg:

NJFF Oppland. Søknad om friluftskamp (opplæringsjakt) for ungdom med rypejakt som tema.

Fjellstyret har mottatt følgende brev av 18.8.2009 fra NJFF Oppland:

"NJFF-Oppland har de tre siste årene arrangert en jaktcamp for ungdom/førstegangsjegere ved Vinstern i Øystre Slidre statsallmenning. Tema har vært jakt etter rype med og uten hund. Campene har gått over en helg i september, og med et deltakerantall varierende fra 8 til 15.

Vi ønsker å videreføre tiltaket også i 2009, og søker med dette om tillatelse til gjennomføring av ny camp ved Vinstern, og om fri adgang til jakt på rype med og uten hund for deltagere og instruktører. Årets camp er tenkt lagt til helgen 25. – 27. September, og med utgangspunkt i Haugseter Fjellstue. Opplegg for øvrig som tidligere år (jf vedlagte infoark for camp i 2008).

Jaktcampen er et åpent tilbud til ungdom fra 14 år, og førstegangsjegere i alle aldersgrupper. De 15 som deltok i 2008 var i intervallet 15 til 24 år. Vi ser for oss 15 som et øvre deltakerantall i 2009. I tillegg vil det delta inntil 5 instruktører i jakta."

Vurdering:

Dette er et positivt tiltak som gjør det mulig å delta i opplæring av småviltjakt, også for de som ikke har naturlig nærhet til opplæringsjeger.

I sitt vedtak for prising av jaktkort har fjellstyret vedtatt gratis jaktkort for 14 og 15 åringer som deltar under opplæringsjakt. De som er 16 år og eldre må ha avlagt jegerprøve og betalt jegeravgift for å delta under jakt. Disse skal også betale avgift for å jakte (fjellogen § 25). Men da dette dreier seg om organisert opplæring, der det knyttes spesielle begrensninger til jaktutøvelsen, bør det kunne stilles tilgang til opplæringsjakt til disse uten at det kreves avgift. Det samme bør gjelde instruktørene.

Fjellstyret bør også i år gi tillatelse til omsøkte camp. Men med bakgrunn i lav rypebestand og at alle jegere i år vil bli pålagt strenge begrensninger i felling av vilt, må dette også gjøres gjeldende for deltagerne av denne jaktcampen.

Følgende begrensninger bør knyttes til jakttillatelsene:

- Alle deltagere fra og med fylte 16 år må ha betalt jegeravgift. Disse må vises til fjellstyret, før tillatelse skrives ut.
- Alle tillatelser knyttes opp mot organisert opplæring. Verken instruktører eller andre som får jakttillatelse fra fjellstyret, kan jakte utenom dette.
- Ingen deltagere kan felle mer enn 2 ryper hver under oppholdet. Arrangøren er ansvarlig for at fjellstyret får tilsendt rapport om fellingsresultat fra campen.
- Det bør settes en maksimal ramme for antall kursdeltagere.

Fjellstyret har tidligere støttet leiren med kr. 100 pr kursdeltager. Det er ikke søkt om støtte i år.

Vedtak:

Fjellstyret godkjenner at Norges jeger- og fiskerforbund, Oppland, kan drive organisert opplæringsjakt for ungdom i perioden 25.9. til 27.9. 2009. Det forutsettes følgende:

- 14 og 15 åringer kan gå som opplæringsjegere i samsvar med forskrift om jakt og fangst.
- Instruktører og kursdeltagere fra 16 år og eldre må ha betalt jegeravgift, men får gratis jakttillatelse fra fjellstyret. Tillatelser skrives ut ved mottak av navneliste og kopi av jegeravgiftskort.
- Alle tillatelser knyttes opp mot organisert opplæring. Verken instruktører eller andre som får jakttillatelse fra fjellstyret, kan jakte utenom dette.
- Ingen deltagere kan felle mer enn 2 ryper hver under oppholdet. Arrangøren er ansvarlig for at fjellstyret får tilsendt rapport om fellingsresultat fra campen.
- Det må settes ei maksimal ramme på antall kursdeltagere til 15, i tillegg til instruktører.

Enstemmig.

Vedtaket kan iflg. § 28 i forvaltningsloven, påklages. En eventuell klage skal være skriftlig og sendes Øystre Slidre fjellstyre innen 3 uker fra mottak av dette vedtak. Parter har rett til innsyn i sakens dokumenter jfr. Forvaltningsloven §§ 18 og 19.