

MØTEBOK

SAK NR: 47/2008
SAKSBEHANDLER: Reidar Gran
Arkivnr.: 621.2

MØTEDATO: 1.10.2008
MØTESTED:

SIGN: Reidar Gran

Utskrift til:

Statskog
ØSJFF, v/Åge Kjonerud og Arve Enger
Øystre Slidre kommune

Vedlegg:

LIRYPE- OG FJELLRYPEBESTANDEN. INNFORING AV TILTAK FOR Å REDUSERE AVSKYTING PGA. SVÆRT LAV KYLLINGPRODUKSJON I 2008.

Bakgrunn:

Taksering av lirypebestanden i august viste en svært varierende kyllingproduksjon, med en gjennomsnittsproduksjon i statsallmenningen på 3 kyllinger pr. lirypepar. Dette regnes for å være dårlig. For fjellrype finnes ingen takseringsresultater og en har derfor ingen faktiske kunnskaper om denne bestanden før jakt.

Med bakgrunn i taksering gjorde fjellstyret følgende vedtak i sak 46/2008:

- *Det blir ikke lagt opp til salg av flere jaktkort i begrenset periode, eller til utvidet salg av jaktkort til utenbygds jegere med fuglehund etter 15. oktober..*
- *Det innføres ikke fredning før vanlig jakttidsslutt, jfr. jaktregler.*
- *Dagskvote i 2008 settes til 3 liryper pr. jeger pr. dag.*

Etter de første 15 dager av småviltjakta er det foreløpig kommet inn ca 300 rypevinger fra jegere. Vesentlig fra lirype men også noe fra fjellrype. Avlesing av disse viser en kyllingproduksjon for lirype på 1, 5 kylling pr. rypepar og for fjellrype på 0,7 kylling pr. rypepar.

Selv med et foreløpig tynt materiale kan det allerede nå slås fast at kyllingproduksjonen for både fjellrype og lirype er svært svak i år.

Vi vet at jakta i stor grad kommer i tillegg til annen predasjon og at det bare er jakttrykket vi kan påvirke på kort sikt. I en slik situasjon er det viktig å ta initiativ for å forsøke å begrense uttaket av ryper. Dette vil gi positive resultater for neste års hekkebestand for begge arter.

Situasjonen er ikke slik at det er nødvendig med strakstiltak, ved for eksempel å stoppe all jakt nå. Men må heller oppfattes som et tiltak for å bevare mest mulig "rypekapital", for å investere i neste års "overskudd", dvs. den jaktbare rypebestanden. Våren 2008 var det svært god stamfuglbestand av lirype. Vi må 20 år tilbake for å finne like stor bestand. Det er et viktig poeng i forvaltningen at vi forsøker å videreføre en vesentlig del av denne bestanden til neste års produksjon.

I nye jaktregler som gjelder for Øystre Slidre statsallmenning fra og med 2008 er det hjemmel for at fjellstyret kan avslutte jakt og fangst tidligere enn reglene tilsier, både for enkelte-, eller alle småviltarter.

Vedtak:

Med bakgrunn i svært lav kyllingproduksjon hos lirype og fjellrype, gjør fjellstyret følgende tiltak for å begrense jaktuttaket i 2008:

- Lirype og fjellrype fredes for all jakt og snarefangst fra og med 1. november. Andre arter kan jaktes.
- Alle jegere som har løst jaktkort for 2008 oppfordres til å prioritere jakt på smårovvilt, som for eksempel rev, røyskatt, mår (fra 1.11.), kråke og ravn. De som ønsker å jakte smårovvilt, men som ikke har jaktkort, kan løse slikt kort (kr. 100) ved å kontakte fjellstyrekontoret.
- Online jaktkortsalg på inatur.no, for småviltjakt uten hund fra og med 16. oktober avsluttes for i år.

Vedtaket annonseres på fjellstyrets nettside og i avisa Valdres. Utenbygds jegere som har sesongkort for småviltjakt uten hund, tilskrives.

Enstemmig.

Vedtaket kan iflg. § 28 i forvaltningsloven, påklages. En eventuell klage skal være skriftlig og sendes Øystre Slidre fjellstyre innen 3 uker fra mottak av dette vedtak. Parter har rett til innsyn i sakens dokumenter jfr. Forvaltningsloven §§ 18 og 19.

MØTEBOK

Styre: ØYSTRE SLIDRE FJELLSTYRE	Møtested: Fjellstyrekontoret	Dato: 03.11.2008	Fra kl.: 19.00	Til kl.: 21.30
---	--	----------------------------	--------------------------	--------------------------

TIL STEDE PÅ MØTET:

Medlem:
Arne Prestegården Tor Skattebo Bente Rakstad Svein Oddvar Moen Guri Hegge Skrindsrud

Varamedlem:

Andre:
Reidar Gran

Behandla saker:	
48/2008	Frilagt støl til Molor 36/10 feste 0544/53/1/461 på Nørre Trollåsen.
49/2008	Forskrift om seter og tilleggsjord m.m. Høring
50/2008	Reguleringsplan for Strypadn massetak.
51/2008	Støl til Prestrud 43/2 på Sørre Trollåsen. Feste 481. Søknad om oppføring av nytt sel.
52/2008	Støl til Bråten 46/9 på Lien. Feste 519. Søknad om å fjerne et kokehus/uthus og bygge nytt
53/2008	Støl til Bråten 46/9 på Lien. Feste 519. Søknad om 30 da areal til inngjerding av beite.
54/2008	Hyttefeste 55 på Sørre Trollåsen, Liv Stenersen. Søknad om utvidelse av inngjerding.
55/2008	Haugseter Fjellstue. Søknad om hundetrening for fuglehund.
56/2008	Øk. støtte til leteaksjon

Underskrifter:
<i>Tor Skattebo</i> <i>Bente Rakstad</i> <i>Guri Hegge Skrindsrud</i> <i>Arne Prestegården</i> <i>Svein Oddvar Moen</i>

REFERANSER TIL FJELLSTYREMØTE 3. november 2008

U = Utlg. brev
I = Inng. brev
K = Kopi
A = Annet

Forkortelser:

ØSF= Øystre Slidre fjellstyre/ ØSK= Øystre Slidre kommune
NFS= Norges Fjellstyresamband / DN= Direktoratet for naturforvaltning
KLP= Kommunal Landpensjonskasse

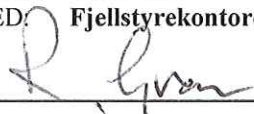
DATO	AVSENDER	MOTTAKER	ARK.NR.	INNHOOLD
A	Fjellstyrene i Oppland		622.2	Grunneigers tillatelse til lisensjakt på jerv og bjørn
I	Fylkesmann i Oppland	ØSF	622.2	Vedtak om lisensfelling av jerv og bjørn i region 3/Oppl.
I	ØSK	ØSF	f.362	Riving/oppf. av ny fiskebu v/Sandvatnet. Terje Rogne
U	ØSF	Statskog SF	f.519	Søknad om å få utvist kulturbeite på Lien. Trandokken
U	ØSF	ØSK v/viltneemnda	621.2	Taksering av lirypebestanden 2008
U	ØSF	Statskog SF	f.714	Status for bebyggelse/innkjørsel til tilleggsjord f.714
U	ØSF	Statskog Sør-Norge	f.481	Søknad om oppføring av nytt sel. Ola Birger Rogne
U	ØSF	Oppland Fylkeskommune	f.481	Søknad om oppføring av nytt sel. Ola Birger Rogne
U	ØSF	Fylkesmannen i Oppland	f.481	Søknad om oppføring av nytt sel. Ola Birger Rogne
K	Statskog SF	Stølslaget på Lien		
		v/Kjell B. Melbybråten	335.1	Grunneigers tillatelse til beitelandskapspleie på Lien
K	Statskog SF	Torstein T. Røyne	352.2	Vedr. ulovlig stengsel av veien til stølene.
A	ØSK	ØSF	f.714	Reguleringsplan for Huldrestølen
U	ØSF	ØSK v/Jordbrukssjefen	f.461	Deling av garden Molor 26/10, konsekvenser
U	ØSF	NJFF, Oppland	433.2	Jaktcamp
K	Statskog SF	Haugseter fjellstue	433.1	Stikking av løype fra Haugseter til Vandrørhjemmet
K	ØSK	Knut O. Rogne	f.714	Reguleringsplan for Huldrestølen-klageadgang
K	Statskog SF	Adv. Sveen	f.614	Tomt til bu på Okshovdholmen.
U	ØSF	Avisa Valdres	613.1/perm	Annonse tiltak for å begrense avskytingen av rype
U	ØSF	Heidi Gjersø	613.7	Jaktkort
I	DNT	ØSF	433.1	Revarde fottur-ruter sommeren 2009
U	ØSF	DNT	433.1	Tilltelse til å revarde fottur-ruter
U	ØSF	Statskog SF	f.534	Parkering av campingvogn
U	ØSF	Statskog SF	142,0	Søknad oppsynsrefusjon, budsjett 2009
K	Statskog SF	Rolf Hauge	f.534	Parkering av campingvogn
K	ØSK	Åse Berit Blomlie	f.23	Opparbeiding av veg, Mørstadstølen
U	ØSF	Kari Hagen, Brandbu	f.508	Støl til Bolleng 48/26, Lislebufeten. Spm. om frilegging
U	ØSF	Marit A.Mørstad, Sk.stein	f.598	Støl til Mørstad 12/2, Mørstadstølen. Spm.om frilegging
U	ØSF	Nils Nøbben	f.708	Støl til Nøbben 7/11, Vassklepp. Spm.om frilegging
A	FOSA	ØSF	perm	Referat fra styremøte 26/9.
K	Statskog SF	DNT	433.1	Tilltelse til å revarde fottur-ruter



MØTEBOK

SAK NR: 48/2008
 SAKSBEHANDLER: Reidar Gran
 Arkivnr.: feste 461

MØTEDATO: 3.11.2008
 MØTESTED: Fjellstyrekontoret

SIGN: 

Utskrift til:
 Statskog SF
 Steenstrup Stordrange v/adv Nygard
 Øystre Slidre kommune

Vedlegg:
 Brev m/vedlegg av 30.4.2008 fra Steenstrup Stordrange.
 Brev av 23.6.2008 fra Øystre Slidre kommune
 Brev m/kartvedlegg av 20.8.2008 fra Steenstrup Stordrange
 Fjellstyresak 43/2005 og 21/2007

Frilagt støl til Molor 36/10 feste 0544/53/1/461 på Nørre Trollåsen. Deling av garden – konsekvenser for bruksretten i Øystre Slidre statsallmenning jfr. § 2 i fjelloven.

Bakgrunn om saken:

- I sak 27/2002 legger fjellstyret stølen til Molor 36/10 i det fri jfr. § 22 i fjelloven.
- Etter forslag fra fjellstyret har Statskog SF bestemt at det skal opprettes erklæring på husa på stølen som skal knyttes til garden.
- I brev av 5.10.2005 søker Eli Østengen og Per Arne Bogdanovski om at det opprettes vanlig hyttefeste på stølshusa. Bakgrunn for søknaden er at fylkeslandbruksstyret har vedtatt at Molor blir "sanert" som landbrukseiendom. Det vedlegges kjøpekontrakt på stølshusa (Støl med avgiftsfri erklæring kan ikke selges fra garden).
- I brev av 13.10.2005 ber Statskog om fjellstyrets uttalelse til søknaden.
- I sak 43/2005 setter fjellstyret ut behandling av saken inntil deling av Molor 36/10 er gjennomført.
- Med bakgrunn i at Molor sannsynligvis forblir en landbruksenhet, søker advokat Ola Nygard i brev av 25.4.2007, på vegne av Eli A. Østengen om omdisponering av stølshusa på N. Trollåsen til feste for fritidsformål.
- Fjellstyret frarår søknaden i sak 21/2007.
- Statskog SF avslår søknaden i brev av 11.9.2007, med begrunnelse i at Molor 36/10 framstår som en landbrukseiendom med bruksrett i statsallmenningen.
- I brev av 30.4.2008 fra advokat Nygard, har fjellstyret mottatt søknad om at "fjellstyret viser henne (Eli A. Østengen) til å søke Statskog om samtykke til feste av tomt for seterhus/angjeldende stølsbebyggelse, jfr. seterforskriften § 19 b." Det legges ved en rekke dokumenter. Bl.a. delingsvedtak i kommunen og innkalling til rettsmøte i Valdres jordskifterett 27.5.2008.

Den 29.5.2008 skriver fjellstyret bl.a. følgende i et brev til Øystre Slidre kommune:

"...Med forbehold om at delingsvedtak ble gjennomført 27.5.2008, skal fjellstyret behandle søknaden fra Eli A. Østengen v/advokat Nygard. Før dette skjer må fjellstyret ha avklart om Molor 36/10 med et restareal på ca 15 daa fortsatt er å betrakte som en jordbrukseiendom med bruks- og beiterett i Øystre Slidre statsallmenning jfr. § 2 i fjelloven:

"Rett til allmenningsbruk ligg til bygd eller grend som frå gamal tid har hatt slik rett. Retten skal kunne nyttast på ein måte som til kvar tid er i samsvar med rasjonell bruk, og som er naturleg etter tida og tilhøva.

Rett som er knytta til jordbrukseigedom kan berre utnyttast så langt det skjer i tilknytning til drifta av eigedomen som jordbruk, og så lenge eigedomen vert driven som jordbruk. Med dei unntak som går

fram av lova her, kan slik rett ikkje avhendast, leigast bort eller krevjast avløyst mot vederlag. Vert gardsdrifta nedlagd og jorda teken i bruk til føremål utanom jordbruksnæringa, fell retten bort. Det

same gjeld om ein eigedom ved sal eller oreigning misser så mykje av jorda at den ikkje lenger er å rekna som ei jordbruksmessig eining, eller vert delt på ein slik måte at ingen av jordpartane etter delinga er å rekna som jordbruk.

Tvist etter siste punktum i andre stykket vert avgjort ved skjøn.”

Det vises til vedlagt e-post korrespondanse mellom undertegnede og jordbrukssjef Knive, desember 2005 og januar 2006. Der går det fram at fylkesmannens landbruksavdeling vurderer at eiendommen fortsatt (er) så stor (ca 15 da) at den går under begrepet ” eigedom som er nytta eller kan nyttast til jordbruk eller skogbruk” jf. jordloven § 12”.

Fjellstyret ber opplyst om kommunens fagetat evt. med råd fra fylkesmannens landbruksavdeling, fortsatt mener at Molor 36/10 er så stor at den regnes som en liten jordbrukseiendom med den konsekvens at den opprettholder bruksretter i statsallmenningen. Eller om Molor ikke er jordbrukseiendom og dermed mister sine rettigheter i statsallmenningen jfr. § 2 i fjelloven.”

I brev av 23.6.2008 svarer kommunen ved jordbrukssjef Kjell Håvard Tuv, på fjellstyrets spørsmål.

Som generell innledning svarer kommunen følgende:

”Kva som kan karakteriserast som ein landbrukseiendom er ikkje klart definert nokon stad, og ein lyt vurdere saken i lys av ulike særlover og forvaltningspraksis. Om Molor 36/10 er å sjå på som ein landbrukseiendom etter delinga, går ikkje fram av nokon særlov. Jordviddene og landbrukseiedomane i dette landet er i hovudsak regulert av jord- og konsesjonslov samt odelseloven. Desse regulerer og gir utslag i saker knytt til frådeling, bu- og driveplikt, prisfastsetting, konsesjon, omdisponering av dyrka og dyrkbar jord, nydyrking, m.m. Enten eigedomen er budd eller utan busetnad. Andre lover som kan gje svar er skattelova, reglar for eigedomsskatt, fjellova og seterforskriften.”

Deretter blir saken vurdert ut i fra diverse lovverk m.m. I refereres det bare til kommunens vurdering av om Molor betraktes som jordbrukseiendom eller ikke, etter deling. Utfyllende vurdering står i kommunens brev av 23.6.2008.

- Øystre Slidre kommune vurderer at Molor 36/10, ikke er jordbrukseiendom i forhold til jordloven, konsesjonsloven, odelsloven og lov om eiendomsskatt.
- I et brev av 15.3.2008 definerer Landbruks- og matdepartementet v/statsråden til næringskomiteen at jord- og/eller skogbruk, og som har minst 5 da eid jordbruksareal og/eller 25 da produktivt skogareal, er å betrakte som jordbrukseiendom.
- Når det gjelder produksjonstilskudd, må foretaket være registrert i Enhetsregisteret, og krav om en viss omsetning.
- Skattelegging ved avhending av landbrukseiendom. Her vil det være vesentlig om bruket over tid har framstått for den alminnelige iakttager som et ”alminnelig gardsbruk” – der utnyttelsen av arealet og tilstedeværelse av driftsbygninger er sentrale momenter. Kommunen heller til at Molor etter denne vurdering kan framstå som et alminnelig gardsbruk.
- Det vises og til fjelloven, uten at det konkluderes i forhold til om Molor er eller ikke er jordbrukseiendom.

Valdres jordskifterett opplyser til kommunen at rettene som lå til Molor; sameieretten i Volbu sameige og fiskeretten i Volbufjorden fremdeles skal ligge til eiendommen.

Kommunens konklusjon:

"Ut frå kommunen si samla vurdering av lover og forskrifter må Molor framleis vere å sjå på som ein liten jordbrukseiendom."

I brev av 20.8.2008 fra advokatfirmaet Steenstrup Stordrange v/advokat Ola Nygard, opprettholdes merknader i brev av 30.4.2008. Han mener at Molor ikke er konsesjonspliktig, og heller ikke fyller kravene til odlingsjord. Eiendommen kan ikke på noen måte drives med driftsoverskudd. Han hevder videre at eiendommen ikke er en "liten landbrukseiendom". *"Den egner seg kun til hobbybruk, der hensynet til økonomisk avkastning for arbeidsinnsatsen også trer i bakgrunnen."* Det vises til uttalelse i Rt. 1998 side 450. Han mener videre at garden aldri vil få produksjonstilskudd eller bli registrert i mva-registeret mv.

Advokat Nygard viser også bl.a. til to sammenlignbare saker i Øystre Slidre statsallmenning, der det gjenstår mer areal enn til Molor. Dette gjelder:

Granlund 44/16: Med støl i Olægeret, som er omgjort til fritidsfeste. Det opplyses at det i følge kartinformasjonen til kommunen står igjen to teiger med til sammen 37 da på eiendommen.

Alfstadjordet 24/11: Med støl ved Kjølåstølen (Jordestølen), som er omgjort til fritidsfeste. Denne skal også ha igjen så mye som 24 da fordelt på to teiger.

I brev av 10.9.2008 tok fjellstyrets administrasjon opp spørsmålet med kommunen, med spesiell vekt på Alfstadjordet 24/11.

I brev av 25.9.2008 svarer Øystre Slidre kommune følgende:

"Visar til brev av 10. september vedrørande Granlund 44/16 og Alfstadjordet 24/11.

Når det gjeld Granlund 44/16 er teigane det er snakk om skogteigar utan hus med eit samla areal på 37,8 da. Og det er ikkje å sjå på som ein jordbrukseigedom.

Når det gjeld Alfstadjordet kan vi opplyse om at fylkesladbruksstyrets vilkår for oppdelinga no er fylt. Grunnen til at ikkje alt vart ordna før i 2007 var at delar av arealet var inne i ein vurderingsprosess av jordskifteretten i samband med ein jordbruksveg. Då denne vurderinga vart avslutta søkte eigaren av gnr. 24 bnr. 1 hausten 2007 om konsesjon på kjøp av restarealet, og det som no står att av arealet er ei tomt på om lag 5 da. Grensejusteringane er enno ikkje kome inn på kartet."

Vurdering:

I følge det Øystre Slidre kommune uttaler, vil det være avhengig av hvilket lovverk som legges til grunn, om en eiendom vurderes som jordbrukseiendom eller ikke. Ut i fra en samlet vurdering mener kommunen at Molor 36/10 fortsatt må betraktes som en liten jordbrukseiendom.

§ 2 i fjelloven sier bl.a: *"Rett som er knytta til jordbrukseigedom kan berre utnyttast så langt det skjer i tilknytning til drifta av eiendomen som jordbruk, og så lenge eiendommen vert driven som jordbruk..."* Dette har lite med størrelsen på garden å gjøre, men sier klart at rettigheten ikke kan nyttes ut ifra andre forhold enn drifta på garden.

Rettighetene i statsallmenningen som i dag tilligger Molor 36/10, gjelder først og fremst beiterett til den buskap som en kan vinterfå på egen eiendom (fjelloven § 16). Men, fjellstyret kan gi tillatelse til at det beites med større besetning, dersom det kan skje uten skade for andre bruksberettigede. Beiteretten er en forutsetning for at det kan utvises støl til eiendommen (fjelloven § 18). I tillegg må det dokumenteres behov for å få utvist støl.

Det er et vesentlig moment i saken at sameierett og fiskerett fortsatt tilligger Molor 36/10. Dette er rettigheter som er knytta til garden, og ligger som en ressurs for denne, selv om garden har mistet det meste av arealgrunlaget. Disse rettigheter, er sammenlignbare med rettighetene som Molor 36/10 har i statsallmenningen jfr. fjelloven.

Dette dreier seg om, om Molor 36/10 skal miste allmenningsretten, som ledd i eventuell framtidig drift av garden. Eller om retten skal beholdes og kunne utøves.

Dersom eier av Molor 36/10 i motsatt fall hadde ønsket å oppretholde allmenningsretten i Øystre Slidre statsallmenning, ville det være lite sannsynlig at Molor hadde blitt fratatt allmenningsretten.

De saker som advokat Nygard mener er sammenlignbare, er etter min vurdering og jfr. kommunens brev av 25.9.2008, ikke sammenlignbare.

Opprinnelsen til denne saken finner vi i brev av 13.10.2005 der Statskog ber om fjellstyrets uttalelse til søknaden fra Eli A. Østengen om omdisponering til fritidsfeste for stølsbebyggelsen. Og fjellstyrets påfølgende utsettingsvedtak i sak 43/2005.

Jeg mener fjellstyret bør gjøre vedtak om at allmenningsretten til Molor 36/10 er i behold og kan utnyttes i samsvar med § 2 i fjelloven.

Videre bør fjellstyret anbefale ovenfor Statskog, at stølen til Molor 36/10 fortsatt må ha status som støl med opprettelse av avgiftsfri erklæring som skal knyttes til garden.

I e-post av 29.10.2008 skriver advokat Ola Nygard følgende:

"Jeg takker for mottatt innstilling. Vi har følgende merknader:

De øvrige sameierne i Volbu har mottatt tilbud om å kjøpe Molor sin sameiepart i Volbu sameige. Det er allerede kommet inn bud som vil kunne bli akseptert av Eli Østengen. Når denne overdragelsen er gjennomført, vil Molor være ytterligere redusert og grunlaget for kommunens uttalelse vil være svekket da den bygger på et annet faktum. Videre vil Fjellstyret kunne komme til å treffe sitt vedtak på feil i faktum.

Videre skal kartforretning vedrørende godkjent fradeling av 2 dekar på Heimstølen opp i nytt møte i kommunen den 26.11.2008.

Vi ber på denne bakgrunn om bekreftelse på at saken vår for Fjellstyret UTSETTES, dette til vedtakene i de overnevnte saker er endelige, slik at vi kan sende over dokumentasjon på de riktige faktiske forhold. Dette igjen slik at saken kan behandles på bakgrunn av rett fakta."

Saksbehandlers kommentar til e-post:

I e-post 20.8.2008, ber advokat Nygard om at saken ble fremmet på førstkommande fjellstyremøte, samtidig som han ba om å få oversendt innstilling. Etter at han har fått tilsendt saken, så ber han nå om at saken utsettes.

Det er 3 år siden behandling av saken ble utsatt av fjellstyret. Det har vært gjennomført deling av Molor 36/10, som nå framstår som en liten landbrukseiendom på 15 da. I tillegg til dette ligger fortsatt sameierrettigheter og en heimstøl på ca 2 da, til garden.

Vedtak:


Etter deling framstår Molor 36/10 som en landbrukseiendom med et areal på ca 15 da. Det er landbruksbebyggelse på garden. Øystre Slidre fjellstyre mener at dette er grunnlag godt nok for at Molor 36/10 fortsatt kan utnytte bruks- og beiterettigheter i Øystre Slidre statsallmenning i samsvar med § 2 i fjelloven.

Med denne bakgrunn må Statskog avvise at støl 53/1/461 omdisponeres til fritidsfeste jfr. søknad av 5.10.2005 fra Eli A. Østengen og Per Arne Bogdanovski.

Fjellstyret anbefaler Statskog om at stølen til Moler 36/10 fortsatt må ha status som støl med avgiftsfri erklæring som skal knyttes til garden jfr. § 16 og 17 i forskrift om seter og tilleggsjord m.m. i statsallmenning.

Enstemmig.

Vedtaket kan iflg. § 28 i forvaltningsloven, påklages. En eventuell klage skal være skriftlig og sendes Øystre Slidre fjellstyre innen 3 uker fra mottak av dette vedtak. Parter har rett til innsyn i sakens dokumenter jfr. Forvaltningsloven §§ 18 og 19.



MØTEBOK

SAK NR: 49/2008
SAKSBEHANDLER: Reidar Gran
Arkivnr.: Perm

MØTEDATO: 3.11.2008
MØTESTED: Fjellstyrekontoret

SIGN: 

Utskrift til:
Statskog SF
Norges fjellstyresamband

Vedlegg:
LMD: Høring av endringer i Forskrift om seter og tilleggsjord
Høringsnotat fra NFS

Forskrift om seter og tilleggsjord m.m. i statsallmenning. Høring på endringer.

Landbruks- og matdepartementet (LMD) sendte i brev av 6.6.2008 forslag til endringer av "Forskrift om seter og tilleggsjord m.m. i statsallmenning" på høring. Fjellstyrene har frist til 1. november med å sende sin uttale til NFS, som sammenfatter og sender videre til LMD.

Endringene som er foreslått som resultat av arbeidet til ei arbeidsgruppe som ble satt ned av departementet i 2006. Grappa hadde til oppgave å vurdere rammene for utøving av bruksrettene i statsallmenninger, under dette fjellovens intensjon om at bruksrettene skal kunne nyttes i samsvar med rasjonell bruk og etter "tida og tilhøva". Endringene skal gi større rom for næringsutvikling i statsallmenningene.

Norges fjellstyresamband (NFS) har laget en sammenfatning/notat til bruk for fjellstyrene (vedlagt), der det avslutningsvis (foreløpig) trekkes fram følgende forhold som det er viktig knytte bemerkninger til:

- NFS er positiv til ein del av føreslåtte endringar i forskrift om seter og tilleggsjord i statsallmenning.
- NFS ønskjar at tittelen på forskrifta endrast til "Forskrift om "jordbrukstilknytte bruksrettar". Dette for å synleggjere at forskrifta omhandlar alle forhold kring jordbruk som blir utøvd på statsallmenning.
- NFS meiner at tilleggsjord må akseptast som bruksrett og at forskrifta må justerast i tråd med dette (§ 20).
- NFS meiner at småskala vasskraftutbygging i samband med tilgang på nødvendig straum for drift av t.d. seter og liknande må ligge til bruksretten (§ 25).
- Løyve til oppføring av nødvendige gjerde for utnytting av beiteretten skal gjevast av fjellstyret (§ 5).
- NFS meiner at fjellstyret åleine skal ha kompetanse til å avgjere om seterbrukaren kan utvide seterhusa eller setje opp nye seterhus etter § 11.
- NFS meiner at fjellstyret åleine skal ha kompetanse til å avgjere om brukar utan beiterett skal få leige jord (§ 21).
- NFS meiner at det ikkje kan krevjast særskild avgift for å ha uthus ståande (§ 24). Uthusa er sett opp i samband med utøving av bruksrett, og er allereie akseptert å vere ein del av bruksretten.


NFS ønsker tilbakemelding om forhold fjellstyrene er opptatt av.

Vedtak:

Øystre Slidre fjellstyre støtter NFS v/administrasjonen sitt forslag til 8 punkt uttalelse til høringsdokumentet for nye seterforskrifter. For øvrig har ikke fjellstyret noe å tilføye.

Enstemmig.

Vedtaket kan iflg. § 28 i forvaltningsloven, påklages. En eventuell klage skal være skriftlig og sendes Øystre Slidre fjellstyre innen 3 uker fra mottak av dette vedtak. Parter har rett til innsyn i sakens dokumenter jfr. Forvaltningsloven §§ 18 og 19.



MØTEBOK

SAK NR: 50/2008
SAKSBEHANDLER: Reidar Gran
Arkivnr.: 332.1

MØTEDATO: 3.11.2008
MØTESTED: Fjellstyrekontoret

SIGN: P. Gran

Utskrift til:
Statskog SF
Øystre Slidre kommune
Stølsvegen Moane-Fullsenn

Vedlegg:
Brev av 29.4.2008 fra AREAL+, brev av 11.9.2008 fra ØSK
m/ sak 55/08 i planutvalget, reguleringsplan og plankart.
Brev av 22.9.2008 fra ØSK om endring i føresegn m.m.

Reguleringsplan for Strypadn massetak. Utlegging til offentlig ettersyn.

I brev av 11.9.2008 oversender Øystre Slidre kommune reguleringsplan for Strypadn massetak. Frist for merknader er satt til 15.10.2008.

Fjellstyrets administrasjon har søkt om, og fått utsatt uttalefrist til 4.11.2008.

Reguleringsplan slik den legges fram i sak 55/08 i planutvalget:

Reguleringsplanforslaget for Strypadn massetak viser område med disse reguleringsføremåla:

PBL § 25.6 Spesialområde

Klimaversone (KV) - Privat veg - Massetak (M1-M4) - Vern av kulturminne (KM)

"Spesialområde

Klimaversone-vegetasjonsskjerm (KV)

1. Foremålet med område KV er å skjerme mot innsyn til massetaket. All hogst er forbode. Unntaket er tynningshogst med foremål å auke trehøgda og betre skjermverknaden.

2. Det er ikkje tillate med opplagring av utstyr eller masser innan KV.

3. Når verksemda i spesialområde masseuttak er avslutta, skal bruken av området gå over til landbruksområde.

Privat veg

4. Område avsett til privat veg frå stølsvegen til massetaket skal ikkje vere open for allmenn motorisert ferdslе og skal stengast med bom. Vegen skal tene som tilkomstveg til massetaket og som driftsveg ved landbruksmessig verksemd i området. Når verksemda i spesialområde masseuttak er avslutta, skal vegen revegeterast og gå over til landbruksområde.

Massetak (M1-M4)

5. Foremålet med massetaket er uttak av lausmasser og fjell til knusing for bruk på stølsvegen Moane-Fullsenn med tilhøyrande vegnett.

6. Ingen aktivitet i M1-M4 kan skje i området før kulturminne ID:114767 i område M2 er frigjort gjennom arkeologisk utgraving i medhald av lov om kulturminne.

7. Område M1-M2 skal nyttast til deponi for avdekkingsmasser og ferdigvarelager basert på grusmasser og knuste masser i uttaket. Avdekkingsmassane skal takast vare på og brukast ved tilbakeføring av områda til landbruksformål

8. Masseuttak i form av uttak av grus og fjell skal kun skje i område M3 og M4.

9. Område M3 skal takast ut før område M4. Uttak i område M4 skal skje frå nord.

10. Uttaket skal ikkje vera djupare enn kote 900 og skal ha ei gjennomsnittleg helling på minimum 1:60, mot M2.
11. Avslutninga til sideterreng skal ikkje vere brattare enn 51 grader ved fjellskjæring og 1:1,5 ved lausmasseskjæring
12. Pigging av blokk og knusing skal i oppstartsfasen kun skje i område M1. Etter kvart som uttaket i M3 går ned til kote 900, kan pigging av blokk og knusing skje der. Minimum 20 m sør og aust for lokaliteten der pigging av blokk og knusing skjer, skal det til ei kvar tid vere opparbeidd støyvoll av avdekkingsmasser eller knuste masser med ei høgd på minimum 4 m.
13. Innan M1-M4 kan det setjast opp lager og ei kvilebrakke med storleik inntil 15 m².
14. Drifta skal følgje ein etappeinndelt driftsplan godkjent av Bergvesenet. Driftsplanen skal alltid vera godkjend av Bergvesenet og skal ajourførast kvart 5. år eller etter nærare avtale med Bergvesenet.
15. Etappane i driftsplanen skal istandsetjast og førast tilbake til landbruksområde etter kvart som etappane vert avslutta.
16. Driftsplanen skal innehalde rutiner og tiltak for å begrense støv frå uttaksområdet og tilkomstvegen
17. Tiltakshavar er ansvarleg for sikring av massetaket.
18. Etter endt drift skal heile M1-M4 tilbakeførast til landbruksområde og alle installasjonar, inkludert kvilebrakka, skal fjernast. Terrenget skal formast slik at det blir tilpassa omgjevnadene. Skråningar skal ikkje vere brattare enn 1:1,5. Den naturlege vegetasjonen skal etablerast ved at det påførast tilstrekkeleg med eigna toppmasse for tilsåing og naturleg tilgroing. Alle installasjonar skal då vere fjerna. (endret i brev av 22.9.2008)
19. Pigging, boring, sprenging og knusing skal kun forekome i periodane 1.-30. juni og 20. oktober – 20. desember. I desse periodane av året skal det ikkje vere verksemd i massetaket, mellom kl. 22.00 og 06.00 og på heilagdagane og i høgtider.
20. I resterande periodar av året skal kun lessing og transport skje, innan fylgjande tider: måndag - torsdag kl 07.00 – 18.00, fredagar kl. 07.00 – 16.00 og laurdagar 09.00-14.00. Det skal ikkje vere verksemd i massetaket på heilagdagane og i høgtider.
- Bevaring av kulturminne (KM)
21. Innan KM er det til saman 3 kolgroper, id 114768, frå jernalder eller middelalder. Kolgropene er automatisk freda etter kulturminnelova §§ 4b, 6 og 8. I tillegg er det eit eldre vegfar, stølsveg, i området. Alle tiltak i KM skal leggast fram for kulturvernstyresmaktene til godkjenning.”

I brev av 22.9.2008 endres pkt. 18 med hensyn til masseuttaketets varighet.

Videre i brevet står det:

”Elles viser det seg at styret i stølsveglaget ynskjer å kunne opne for knusing også fyrste veka i juli månad. Bakgrunnen for dette er at det enkelte år kan vere vanskeleg å kome inn med tungt utstyr, før langt ut i juni. Knusing av lausmasser er ikkje mogleg når det er mange kuldegrader og let seg sjeldan gjennomføre etter 20. okt.

Vi ber difor også om ei tilbakemelding på ein slik ordlyd av pkt. 19. i føresegnene:

Pigging, boring, sprenging og knusing skal kun forekome i periodane 1.-30. juni og 20. oktober – 20. desember. I desse periodane av året skal det ikkje vere verksemd i massetaket mellom kl. 22.00 og 06.00 og på heilagdagane og i høgtider. Unntaksvis kan det også skje knusing i perioden 1.-7. juli. Eigarane av 53/1/121 og 53/1/492 skal då varslast.”

Vurdering:

Tilgjengelige grusressurser langs alle stølsveger er i dag nesten oppbrukt. Det er bare få og små lokaliteter igjen. Det viste seg tidlig at eksisterende massetak ved Langetjednet, etter få år i drift er i ferd med å tømmes. Det er derfor stort behov for stølsvegen Moane-Fullsenn, å få opparbeidet et masseuttak som helst kan benyttes i flere tiår framover.

Fjellstyret har lenge vært positive til at det settes i gang arbeidet med et nytt massetak langs stølsvegen. Etter at det ble satt i gang arbeid med utredning for vern etter naturvernloven i området, har fjellstyret vært opptatt av, og fått aksept fra Fylkesmannen i Oppland om at det er behov for nytt massetak langs denne stølsvegen. Fylkesmannen har derfor gitt signal om at en ikke vil motsette seg et massetak i Strypadn, dersom det ut i fra ei totalvurdering ser ut til å være en god løsning.

Et massetak, med slikt omfang som framlagt, er et betydelig inngrep i området. Både i forhold til støy og estetikk. Det kan også være en konflikt med trekkende elg gjennom området, mot vinterbeite i Murudalen. Hovedtrekket i dette området går nærmere Etna, men det kommer også noe trekkende elg gjennom området hvor massetaket er planlagt. Tidspunktet for dette elgtrekket er avhengig av tidspunkt for når snøen legger seg og snømengde. Hovedsakelig foregår trekket fra midten av november til ut desember. Det er lite trolig at aktiviteten i massetaket har noen særlig negativ påvirkning på den trekkende elgen.

Reguleringsplanen slik den foreligger bør være et godt styringsdokument for massetaket. Styret i stølsvegen ønsker å utvide tidspunkt for knusing også til perioden 1.-7. juli. Dette bør det åpnes adgang til i samsvar med forslag i kommunens brev av 22.9.2008..

Resursene i planlagt massetak er etter visse forutsetninger stipulert til å kunne vare i ca 70 år. Det er svært viktig at kravene i punkt 5 blir fulgt opp med hensyn til at grus og masse bare skal benyttes til stølsveg med sideveger, og ikke til fyllmasse til forskjellig byggeprosjekter i eller utenfor statsallmenningen.

Vedtak:

Tilgjengelige grusressurser langs alle stølsveger er i dag nesten oppbrukt. Det er bare få og små lokaliteter igjen. Det viste seg tidlig at eksisterende massetak ved Langetjednet, etter få år i drift er i ferd med å tømmes. Det er derfor stort behov for stølsvegen Moane-Fullsenn, å få opparbeidet et masseuttak som helst kan benyttes i flere tiår framover.

Fjellstyret har lenge vært positive til at det settes i gang arbeidet med et nytt massetak langs stølsvegen. Etter at det ble satt i gang arbeid med utredning for vern etter naturvernloven i området, har fjellstyret vært opptatt av, og fått aksept fra Fylkesmannen i Oppland for at det er behov for nytt massetak langs denne stølsvegen. Fylkesmannen har derfor gitt signal om at en ikke vil motsette seg et massetak i Strypadn, dersom det ut i fra ei totalvurdering ser ut til å være en god løsning.

Et massetak, med slikt omfang som framlagt, er et betydelig inngrep i området. Både i forhold til støy og estetikk. Det kan også være en konflikt med trekkende elg gjennom området, mot vinterbeite i Murudalen. Avhengig av omfang og tidspunkt for uttak av masse.

Reguleringsplanen slik den foreligger bør være et godt styringsdokument for massetaket. Fjellstyret vil likevel påpeke en nødvendig endring av punkt 19, og foreslår følgende formulering:


- ”Pigging, boring, sprenging og knusing skal kun forekomme i periodane **1. juni til 10. juli og 15. august til 24. september**. I disse periodane...(videre som forslaget)”

Begrunnelsen for denne endringen er at det ikke er aktuelt å drive med dette arbeidet etter midten av oktober.

Resursene i planlagt massetak er etter visse forutsetninger stipulert til å kunne vare i ca 70 år. Det er svært viktig at kravene i punkt 5 blir fulgt opp med hensyn til at grus og masse bare skal benyttes til stølsveg med sideveger, og ikke til fyllmasse til forskjellige byggeprosjekter i eller utenfor statsallmenningen.

Enstemmig.

Vedtaket kan iflg. § 28 i forvaltningsloven, påklages. En eventuell klage skal være skriftlig og sendes Øystre Slidre fjellstyre innen 3 uker fra mottak av dette vedtak. Parter har rett til innsyn i sakens dokumenter jfr. Forvaltningsloven §§ 18 og 19.



MØTEBOK

SAK NR: 51/2008
SAKSBEHANDLER: Reidar Gran
Arkivnr.: Støl 481

MØTEDATO: 3.11.2008
MØTESTED: Fjellstyrekontoret

SIGN: 

Utskrift til:
Statskog SF
Øystre Slidre kommune
Ola Birger Rogne
Fylkesmannen i Oppland
Oppland fylkeskommune

Vedlegg:
Søknad av 3.9.08, melding om tiltak, tegninger,
situasjonsskisse, bilde, brev av 18.9.08 fra Statskog, brev
av 1.10.08 fra Fylkesmannen i Oppland,

Støl 53/1/481 til Prestrud 43/2 på Sørre Trollåsen, Ola Birger Rogne. Søknad om oppføring av nytt sel.

Fjellstyret har mottatt søknad av 3.9.2008 fra Ola Birger Rogne, om bygging av nytt sel på stølen. Det har ikke vært sel på stølen siden midt på 1990-tallet. De siste årene med drift på stølen bestod "selet" av 2 brakker. Den ene står fortsatt.

Ola Birger Rogne drev mjølkedrift på stølen fram til og med 2005. I 2006 hadde han ungdyr. I 2007 og 2008 har han ikke hatt dyr på garden, men planlegger nå oppstart med ammekyr.

Bebyggelse på stølen utgjør i dag:

- brakke 9 m²
- Fjøs 99 m²
- Løe 20 m²

Omsøkte bygg er på 74,1 m². Bygget skal oppføres i laft, da Rogne har stående ei ferdig lafta kasse. Den skal kles med stående panel. Det opplyses til fjellstyrets administrasjon at gjenstående brakke skal fjernes.

§ 13 i stølsforskriften:

"Etter søknad som fjellstyret avgjer, kan seterbrukaren setje opp hus for ei rasjonell utnytting av utvist seter. Fjellstyret skal taka stilling til kva slag og kor mange hus som trengst, deira storleik og standard eller anna, og det kan setje vilkår. Før fjellstyret gjer vedtak skal saka leggjast fram for Statskog til fråsegn.

Dersom fjellstyret vil krevje at hus som alt står, skal rivast, må saka føreleggast for regional kulturminneforvaltning til fråsegn før fjellstyret gjer vedtak. Det same gjeld dersom fjellstyret vil tillate endring eller utviding av hus på seter."

Jfr. bestemmelser i seterforskriften, er saken oversendt Statskog SF, Oppland fylkeskommune og Fylkesmannen i Oppland i sammenheng med at stølen ligger innenfor planområdet for verneplanprosessen Ormtjernkampen - Skaget. Frist for uttalelse er satt til 20. oktober.

I brev av 18.9.2008 skriver Statskog SF bl.a:

"...Forutsatt at planene om å gjenoppta driften i 2009 er tilstrekkelig dokumentert faller søknaden inn under seterforskriftens § 14, 2. ledd, hvilket betyr at den skal behandles etter den samme forskrifts § 13. Etter seterforskriftens § 13 fatter fjellstyret vedtak etter at Statskog har hatt saken til uttale.

Etter vår oppfatning fordrer drift med ammekyr, relativt lite behov for kontinuerlig tilstedeværelse på stølen, og det omsøkte selet oppfattes derfor for stort nok. Det omsøkte selet er imidlertid ikke vesentlig større enn hva det kan argumenteres behov for, og ettersom søkeren allerede har laftekassen stående anser vi det som rimelig at søkeren får benytte denne som fremtidig sel på stølen. Statskog tilrår følgelig at Ola Birger Rogne får oppføre nytt sel på stølen som omsøkt."

I brev av 1.10.2008 skriver Fylkesmannen bl.a.:

"...Fylkesmannens vurdering:...Sørre Trollåsen ligger i et område som er aktuelt som landskapsvernområde.

...En del av formålet med et eventuelt landskapsvernområde her vil være "å ta vare på og opprettholde et egenartet og vakker natur – og kulturlandskap der stølslandskapet med beitebruk, stølsbebyggelse og stølsvoller, vegetasjon og kulturminner utgjør en vesentlig del av landskapets egenart". Fjerning av eksisterende brakke og oppsetting av nytt sel vil ikke være i strid med et eventuelt vern av området. FM ser også positivt på planene om å starte opp med ammekyr. FM vil likevel bemerke størrelsen på selet, men overlater vurdering av dette til Øystre Slidre fjellstyre.

Uttalelse: Fylkesmannen har i utgangspunktet ingen innvendinger til at Ola Birger Rogne får oppføre nytt sel på setra Sørre Trollåsen. Det forutsettes oppstart av ammekyr som vil føre til en drift på setra som er positiv i henhold til verneformålet."

I brev av 20.10.2008 skriver Oppland fylkeskommune:

"Vurdering: ... Ved oppføring av nye sel er det viktig å ta hensyn til og videreføre tradisjon med hensyn til struktur og målestokk på stedet.

...Når det gjelder materialbruk bør panelet som laftekassen skal kles i, ha en profil som er lik den øvrige i området. Vinduer bør ha gjennomgående sprosser. Også ved valg av farge er det viktig at en følger stedlig byggeskikk, slik at det nyoppførte selet ikke skiller seg uheldig ut i terrenget.

Konklusjon: Fylkeskonservatoren vil anbefale Øystre Slidre fjellstyre å sette vilkår for material- og fargebruk på det nye selet for å sikre at stedlig tradisjon blir tatt hensyn til og videreført."

Vurdering:

Drifta på garden og stølen er i dag ikke av slik karakter at det er behov for nytt sel. Men dersom det settes i gang drift med for eksempel ammekyr, vil det bli behov. Det forhold at stølen hadde sel fram til midt på 1990-tallet og at den har vært i tradisjonell drift fram til i dag, bør også tillegges vekt.

Slik dette stølstunet framstår i dag, utgjør det en negativ faktor for bygningsmiljøet på Sørre Trollåsen. Ved å fjerne brakka og sette opp et nytt sel som bygningsmessig er tilpasset området, vil bildet bli endret i positiv retning.

Det foreligger ingen dokumentasjon for at Rogne vil starte drift med ammekyr på stølen. Det bør imidlertid settes som et krav at det blir husdyr på garden igjen og beitet på stølen nyttes.

Vedtak:

Med hjemmel i forskrift om seter og tilleggsjord med mer. i statsallmenning § 13, godkjenner fjellstyret at Ola Birger Rogne får bygge nytt sel slik som omsøkt.


Det forutsettes følgende:

- Brakka skal fjernes når nye selet er ferdig
- Det må startes opp igjen med beitedyr på garden, slik at det blir et landbruksmessig behov for sel på stølen. Dette skal meldes til fjellstyret.
- Laftekassa skal kles med tømmermannspanel. Valg av taktekking, vinduer og farge må skje i samsvar med kommunens retningslinjer for bygg i stølsområder.

Saken oversendes Øystre Slidre kommune for behandling etter plan- og bygningsloven.

Enstemmig.

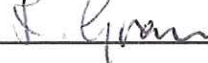
Vedtaket kan iflg. § 28 i forvaltningsloven, påklages. En eventuell klage skal være skriftlig og sendes Øystre Slidre fjellstyre innen 3 uker fra mottak av dette vedtak. Parter har rett til innsyn i sakens dokumenter jfr. Forvaltningsloven §§ 18 og 19.



MØTEBOK

SAK NR: 52/2008
 SAKSBEHANDLER: Reidar Gran
 Arkivnr.: Støl 519

MØTEDATO: 3.11.2008
 MØTESTED: Fjellstyrekontoret

SIGN: 

Utskrift til:
 Statskog SF
 Øystre Slidre kommune
 Arne Johs. Trandokken
 Fylkesmannen i Oppland
 Oppland fylkeskommune

Vedlegg:
 Søknader av 20.6.08, melding om tiltak, gjenpart av nabovarsel, tegninger, situasjonskart, bilder, brev av 7/10.08 fra Statskog, brev av 19.9.08 fra Fylkesmannen i Oppland, brev av 4.9.08 fra Oppland fylkeskommune

Støl 53/1/519 på Lien, Arne Johs. Trandokken. Søknad om å fjerne et kokehus/uthus og bygge nytt inntil fjøset på stølen

I brev av 20.6.2008 skriver Arne Johs. Trandokken følgende:

"Vi har pr. i dag en dårlig skåle/kokehus. Vi ønsker nå å bygge nytt.

Etter mye tenking har vi kommet til at huset bør bli en forlengelse av eksisterende fjøs, i syd-enden.

Dette er begrunnelsen:

1. *Vi har tenkt å starte opp igjen med mjølkekyr. I denne sammenheng ønsker vi å separere litt, først og fremst til eget bruk. Det vil da være enkelt å få til vann fra mjølkerommet.*
2. *Vi må fortsatt ha pipe, da det er en viktig kulturarv å lage kvitkaker.*
3. *Vi ønsker ikke å miste utsikt, eller å ødelegge utsikt for naboene.*
4. *Vi ønsker ikke en plassering som danner snøfonner om vinteren.*
5. *Vi ønsker ikke å ha noe hus mellom oss og Kjell Trandokken, grunnet brannfare ved tett bebyggelse.*

Vi håper på en rask saksbehandling, da vi kommer til å levere melk neste sommer (har nå drektig kvige). Vi hadde ønsket å ordne dette i sommer, da planen er å flytte det gamle uthust (kokehuset) på Heimstølen for å bruke det som mjølkestall der."

På fjellstyrets søknadsskjema mottatt her 1.8.2008, oppgir Trandokken at dagens besetning er 14 ammekyr, 18 anna storfe og 2 hester. Videre opplyses det om at han fortsatt skal drive med ammekyr.

Bebyggelsen utgjør i dag:

- Fjøs 77m²
- Uthus/skåle (kokehus) 16 "
- Løe 14 "
- Sel 59 "

I følge tegning er tilbygget på 15,7 m². Stølen er i bruk og skal behandles etter § 13 i forskrift om støl og tilleggsjord m.m. i statsallmenning:

"Etter søknad som fjellstyret avgjer, kan seterbrukaren setje opp hus for ei rasjonell utnytting av utvist seter. Fjellstyret skal taka stilling til kva slag og kor mange hus som trengst, deira storleik og standard eller anna, og det kan setje vilkår. Før fjellstyret gjer vedtak skal saka leggjast fram for Statskog til fråsegn.

Dersom fjellstyret vil krevje at hus som alt står, skal rivast, må saka føreleggast for regional kulturminneforvaltning til fråsegn før fjellstyret gjer vedtak. Det same gjeld dersom fjellstyret vil tillate endring eller utviding av hus på seter."

Jfr. bestemmelser i seterforskriften, er saken oversendt Statskog SF, Oppland fylkeskommune og Fylkesmannen i Oppland i sammenheng med at stølen ligger innenfor planområdet for verneplanprosessen Ormtjernkampen - Skaget.

I brev av 7.10.2008 skriver Statskog SF bl.a:

"Forutsatt at det foreligger tilstrekkelig dokumenterte planer om å gjenoppta mjølkeproduksjonen på stølen har ikke Statskog merknader til søknaden"

I brev av 19.9.2008 skriver fylkesmannen bl.a.:

"...Stølen ligger i planområdet for verneplanprosessen Ormtjernkampen-Skaget. ...Den ligger i et område som er aktuell som landskapsvernområde. ...En del av formålet med et eventuelt landskapsvernområde her vil være "å ta vare på og opprettholde et egenartet og vakkert natur – og kulturlandskap der stølslandskapet med beitebruk, stølsbebyggelse og stølsvoller, vegetasjon og kulturminner utgjør en vesentlig del av landskapets egenart". Fylkesmannen ser derfor positivt både på dagens bruk og planene om å gjenoppta mjølkeproduksjon på stølen."

Fylkesmannen mener at fjerning av eksisterende, og bygging av nytt skåle/kokehus, ikke vil være i strid med et eventuelt framtidig vern av området, og har derfor ingen innvendinger til søknaden.

I brev av 4.9.2008 skriver Oppland fylkeskommune, kulturvern bl.a.:

OFK mener det med fordel kan gjøres noen endringer bygningsmessig, for å bedre fasaden på fjøset. Det anbefales at kokehus og skåle snus, slik at de ender med samme bredde som fjøset. Hvis dette medfører at inngang til mjølkerom blir for lavt, anbefales det et oppløft der. Videre mener de at det gamle kokketaket bør få stå framfor å flytte det til heimstølen. Det konkluderes slik:

"Fylkeskonservator har ingen merknad til at fjøset utvides. Vi foreslår en litt annen organisering av rommene og utforming av taket som gjør at tilbygget og huset blir litt kortere og at søre gavlfasade blir symmetrisk slik som nordre gavlsflate er. Opplettet bryter takflaten på en god måte. Og så bør en unngå å flytte det gamle kokketaket/skålen."

Vurdering:

Instansene som har hatt saken til uttale er i utgangspunktet positive til at Trandokken får utvide fjøset med skåle/kokehus. Statskog forutsetter at det foreligger tilstrekkelig dokumenterte planer om å gjenoppta mjølkeproduksjonen på stølen. Fylkeskonservatoren ønsker en endring av omsøkte bygg slik at fasadene blir roligere, og mener det gamle kokketaket/uthuset bør få stå.

Trandokken ønsker en rask behandling av saken da det er planlagt oppstart av mjølkeproduksjon på stølen neste sommer.

Denne stølen var i bruk med mjølkeproduksjon til for få år siden og er etter min vurdering i slik stand at den kan tas i bruk igjen, uten omsøkte utvidelse.

Slik jeg oppfatter søknaden, er det flere grunner for å endre bebyggelsen på stølen:

- Eksisterende skåle/kokehus er i dårlig forfatning.
- Det er mer praktisk med kokehusdelen i nærheten av vannkilde.
- Det er behov for det gamle kokketaket/skålen på Heimstølen, som mjølkestall.
- Selv om det ikke er nevnt, vil det bli bedre utsikt fra selet ved å fjerne skålen/kokketaket

Dagens skåle/kokehus er kun registrert som uthus/skåle, men er tydeligvis brukt som, og oppfattet som skåle/kokehus av stølseier. Søknaden dreier seg derfor etter min vurdering, om å flytte

skåle/kokehuset til et påbygg på fjøset og fjerne det gamle. Det er ikke snakk om bebyggelse med ny funksjon.

Forutsatt at eksisterende skåle/kokehus flyttes til Heimstølen vil det bli et bygg mindre på stølen. Nybygget har samme areal som eksisterende skåle/kokehus som bør kreves fjernet, selv om fylkeskonservatoren mener dette bør få stå. Jeg kan derfor ikke se noen grunn til at søknaden ikke skal godkjennes.

Detaljene vedrørende den sørre fasaden på fjøset jfr. uttalelsen til fylkeskonservatoren, er etter min vurdering et konstruktivt innspill, men er av slik bygningsmessig art, at den bør overlates til Øystre Slidre kommune, og behandling etter Plan- og bygningsloven. Eller, eventuelt at søker selv ønsker å følge rådet.

Vedtak:

Med hjemmel i forskrift om seter og tilleggsjord med mer i statsallmenning § 13, godkjenner fjellstyret at Arne Johs Trandokken får bygge på fjøset slik som omsøkt.


Det forutsettes følgende:

- Det gamle kokehuset/uthuset må flyttes slik som skissert i søknaden
- Det må startes opp igjen med mjølkekyr på garden, slik som forutsatt i søknaden.
- Forhold vedrørende bygningsmessig utforming av fjøset, i forhold til fylkeskommunen sin kommentar, avgjøres av Øystre Slidre kommune.

Saken oversendes Øystre Slidre kommune for behandling etter plan- og bygningsloven.

Enstemmig.

Vedtaket kan iflg. § 28 i forvaltningsloven, påklages. En eventuell klage skal være skriftlig og sendes Øystre Slidre fjellstyre innen 3 uker fra mottak av dette vedtak. Parter har rett til innsyn i sakens dokumenter jfr. Forvaltningsloven §§ 18 og 19.



MØTEBOK

SAK NR: 53/2008
SAKSBEHANDLER: Reidar Gran
Arkivnr.: Støl 519

MØTEDATO: 3.11.2008
MØTESTED: Fjellstyrekontoret

SIGN: R. Gran

Utskrift til:
Statskog SF
Arne Johs. Trandokken
Elin Hovi

Vedlegg:
Søknad om tilleggsjord/kulturbeite av 12.8.2008.
Situasjonskart, Brev av 12.10.2008 fra Elin Hovi

Støl 53/1/519 på Lien, Arne Johs. Trandokken. Søknad om ca 30 da areal til inngjerding av beite.

Arne Johs. Trandokken søker om å få utvist ca 30 da ved stølen sin på Lien. Arealet skal inngjerdas og særlig brukes som nattbeite for mjølkekyr.

I søknaden oppgis at garden disponerer følgende arealer:

- Fulldyrka mark 88 da
- Overflatedyrka mark 5 da
- Samla skogareal 90 da

Nåværende besetning er 14 ammekyr, 18 anna storfe og 2 hester.

I et tilleggsskriv til søknaden står det bl.a. at de ønsker å starte opp igjen med mjølkeproduksjon i tillegg til at de vil fortsette med ammekyr og hest. Eksisterende stølsjordet brukes nå til ammekyr, da de har lagt stor vekt på at de ikke skal "reke rundt" men ha en plass å komme til. Det er derfor behov for et jorde til, som beite for mjølkekyrne, spesielt om natta.

Søknaden gjelder utvising/inngjerding av beite som skal ryddes og gjødsles for produksjon av sommermjølk, og skal behandles etter § 6 i forskrift om seter og tilleggsjord m.m. i statsallmenning:

"Jordbrukar med beiterett i statsallmenningen kan - anten åleine eller saman med andre beiterettshavarar - få utvist grunn som er skikka til dyrking eller kulturbeite, og eventuelt inngjerding, jfr. § 19 første stykket i fjellova.

Søknad om utvising av tilleggsjord skal Statskog leggja fram for kommunen, fjellstyret og eventuelt allmenningsstyret og områdestyret i reinbeiteområde etter reindriftslova, for fråsegn.

Kommunen handsamar og avgjer søknaden etter gjeldande forskrift om nydyrking i dei tilfelle der søknaden omfattar fulldyrking eller overflatedyrking etter forskrifta. Gjeld søknaden kultivering, og eventuelt inngjerding, til beitebruk, skal kommunen gje fråsegn om dei forholda som er nemnde i § 5 i forskrifta om nydyrking.

Fjellstyret si fråsegn vert kunngjort. Vert det protestert mot utvisinga, handsamar fjellstyret saka på nytt. Endrar fjellstyret fråsegna, skal det gjerast kjent ved ny kunngjering.

Statskog gjer vedtak om utvising av tilleggsjord til jordbrukar med beiterett.

Er det usemje mellom fjellstyret og Statskog, skal saka leggjast fram for Statskog hovedkontoret som gjer vedtak.

Setervoll og dyrkingsjord eller kulturbeite som skal visast ut saman med eller leggjast til seter, måler Statskog ut etter at fjellstyret har hatt saka til fråsegn.

Statskog skriv ut eit eige dokument til beiterettshavaren om utvisinga."

Søknaden har ligget til offentlig ettersyn. Det er kommet inn en merknad fra Elin Hovi som er eier av støl 53/1/516:

"Som eier av 46/2 ønsker vi å gå imot at denne søknaden innvilges. Dette begrunner vi med at det planlagte arealet ligger helt inntil vår eiendom (les støl 516, saksbeh. anm.) og det vil føre til mye ekstra leven med kuene og forringe vår eiendoms verdi.

Vi ser imidlertid ingen grunn til at de ikke kan ha tilleggsjord som ligger lenger opp og sør for dette, noe som ikke vil ødelegge for vår og andres eiendommer.

Vi er også informert om at Arne Trandokken i 1992 fikk utvist tilleggsjord av Kolstad, Melby og Liekren sameige på Heimstølen. Dette er fortsatt ikke tatt i bruk.

Vurdering:

Søker dokumenterer et behov for inngjerding av et beiteareal ved stølen. Det omsøkte området er trolig egnet til formålet. Under arbeidet med dyrkingsplanen som ble laget på 1980-tallet går det fram at det er registrert kulturminne innenfor arealet, trolig kolgrop. Da området bare skal ryddes for brisk og gjødsles, bør ikke kulturminnet skape problem for en eventuell utvisning.

Den innkomne merknaden fra stølgeiere på støl 516, bemerker at arealet ligger inntil deres støl og at det vil bli mye bråk, og til ulempe for de. Jeg kan ikke se at dette er en god nok begrunnelse for at Trandokken ikke kan få utvist beite i området, men at det ved en eventuell inngjerding, bør tas hensyn til merknaden, og trekke gjerdet noe unna. Også av hensyn til andre beitedyr, bør det settes av god åpning for passasje mellom stølene og et eventuelt inngjerdet beite.


En eventuell utvisning av arealet bør skje under befarung, vår/sommer 2009.

Fjellstyret gir følgende uttale:

Fjellstyret er positiv til at Arne Johs. Trandokken skal få utvist et beiteareal for inngjerding. Utforming og størrelse på arealet må avgjøres under befarungen vår/sommer 2009.

Saken oversender Statskog SF for videre behandling.

Enstemmig.



MØTEBOK

SAK NR: 54/2008
SAKSBEHANDLER: Reidar Gran
Arkivnr.: Feste 55

MØTEDATO: 3.11.2008
MØTESTED: Fjellstyrekontoret

SIGN: 

Utskrift til:
Statskog SF
Kjell Ivar Rogne, 2943 Rogne
Liv Stenersen, 2687 Bøverdalen

Vedlegg:
Søknad av 4.9.2008, skisse av utvidelse og situasjonskart

Hyttefeste 53/1/55 på Sørre Trollåsen, Liv Stenersen. Søknad om utvidelse av inngjerding.

Fjellstyret har mottatt følgende brev av 4.9.2008, fra Liv Stenersen:

"Etter ombygging/påbygging av hytta i 1977 og 2002 har avstanden til inngjerding av tomtearealet minka, og det har i den samanheng vorte eit ynskje om å justera plasseringa av gjerdet rundt hytteeigedomen.

For å illustrera dette sender eg vedlagt ein kopi av hyttetomta, der endringane er teikna inn. Eg syner elles til synfaring den 15. august d.å. saman med Kjell Ivar Rogne, som i dag er brukar av stølsvollen rundt hytta. Han hadde ingen merknader eller innvendingar mot ei eventuell utviding av hyttetomta. Eg søker med dette om å få utvide tomta slik vedlagte skisse syner."

Dersom målestokk på skissen er rett, er eksisterende inngjerding ca 450 m², mens arealet etter en eventuell utvidelse vil bli ca 530 m².

Kjell Ivar Rogne har vært på fjellstyrekontoret i anledning saken og uttalt at han ikke har innvendinger mot omsøkte utvidelse.

Fjellstyret skal gi uttale til Statskog i denne saken.

Vurdering:

Stølsvollen til Kjell Ivar Rogne har to hyttefester inne på stølsjordet. Det er en relativt trang passasje mellom hyttenes inngjerding. Imidlertid vil ikke omsøkte utvidelse forverre denne situasjonen.


Stølseier har ingen innvendinger til søknaden. Dersom det gis tillatelse til å utvide inngjerdingen, bør den ikke utvides mer enn det som trengs for å få en rimelig passasje rundt bebyggelsen.

Fjellstyret gir følgende uttale:

Stølseier har ikke innvendinger mot utvidelsen. Fjellstyret går derfor inn for at Liv Stenersen får utvide inngjerding rundt hyttefeste 53/1/55, slik som omsøkt.

Saken oversendes Statskog for videre behandling.

Enstemmig.



MØTEBOK

SAK NR: 55/2008
SAKSBEHANDLER: Reidar Gran
Arkivnr.: 611

MØTEDATO: 3.11.2008
MØTESTED: Fjellstyrekontoret

SIGN: _____

R. Gran

Utskrift til:
Statskog SF
Haugseter Fjellstue

Vedlegg:
Søknad av 3.7.2008 m/kart

Haugseter Fjellstue. Søknad om hundetrening for fuglehund.

I brev av 3.7.2008 skriver Haugseter Fjellstue følgende:

"Vi søker med dette om å få disponere området mellom Melby sameige og Døradalen sameige, i perioden 15.1.09 til 1.3.09 med tanke på hundetrening for fuglehund. Vi har i den senere tiden fått flere henvendelser om dette, og ser her en klar mulighet til å få lengre vintersessong. Vedlagt er et kart over område for trening..."

Regler om jakthundtrening er regulert i hundeloven av 2004. I lovens § 8, 1. ledd står det følgende: *"Jakthundtrening, jakthundprøver og dressur kan bare foregå med samtykke av grunneieren eller den som har en allmenn bruksrett til eiendommen. For statsallmenningene gis samtykke av fjellstyret"*.

Vurdering:

I dag har fjellstyret lagt ut ett treningsfelt for fuglehunder. Dette ligger mellom Bjødnhølen og Perstjednet. Feltet leies ut til Øystre Slidre jeger- og fiskerforening for en symbolsk sum på kr. 100,- pr. år. Området kan bare benyttes i perioden 21. august tom. 9. september. Utenbygdsboende kan løse dagskort, mens innenbygdsboende kan benytte feltet uten å løse kort. Utenom dette finnes ingen tilbud om trening av jakthunder i Øystre Slidre statsallmenning.

Før søknaden fra Haugseter Fjellstue behandles konkret, bør fjellstyret drøfte prinsipielle sider ved saken. Saksbehandlingsregler vedrørende hundelovens § 8 er uklare. Norges fjellstyresamband har rettet en henvendelse til Justisdepartementet og bedt om avklaring om saksbehandling, vedrørende klagerett og klageinstans.

I tidsrommet fra 1. oktober til 31. mars er det ikke båndtvang for hund i Øystre Slidre, med visse unntak jfr. kommunal forskrift. I denne perioden er det tillatt å gå med løs hund, mens det trengs tillatelse for å "trene jakthunder". I oppsynssammenheng er grensegang mellom "trening" og "lufting" av hund, ikke enkel å forholde seg til. Det er også mange spørsmål om mulighet for trening av jakthunder. Det ville være en klar fordel om det kan innføres et formalisert treningstilbud i statsallmenningen, i første omgang for fuglehunder.

Dersom det skal vurderes å legge ut et treningsområde ved Haugseter som omsøkt, bør det også vurderes å åpne mulighet for trening av jakthunder i andre deler av statsallmenningen. Dette, for å spre brukerne, og gi mulighet for lovlig trening i lettere tilgjengelige områder.

En eventuell formalisering av jakthundtrening må også vurderes i forhold til annen arealbruk, f.eks. annen jaktaktivitet og beitebruk, særlig i forhold til tamrein. Da det bare er aktuelt med et slikt tilbud

utenfor båndtvangstid vil det neppe øke konflikten i særlig grad om det legges til rette for trening, i tillegg til "løs hund på tur".


Treningsfeltet for fuglehunder i Titra-området bør fortsatt administreres av, og til inntekt for ØSJFF. Dersom en åpner for trening av jakthunder utenom dette bør fjellstyret ha hånd om organisering og salg av treningskort. Innenbygdsboende bør eventuelt få løse gratis treningskort, litt mer formalisert enn i dagens treningsterreng, der de kan gå uten kort.

Vedtak:

Fjellstyret setter ut behandling av søknaden inntil det er avklart hvilke saksbehandlingsregler denne type saker kommer inn under.

Før det eventuelt åpnes for salg av kort for trening av jakthunder, skal fjellstyret foreta en helhetsvurdering av spørsmålet. Det er ikke noen god løsning å ha ett treningsfelt som ligger så langt fra bilveg som det her er søkt om, da dette vil ekskludere mange fra slik aktivitet.

Enstemmig.



MØTEBOK

SAK NR: 56/2008
SAKSBEHANDLER: Reidar Gran
Arkivnr.: 141.9

MØTEDATO: 3.11.2008
MØTESTED: Fjellstyrekontoret

SIGN: 

Utskrift til:
Statskog SF
Bjørn Nytun

Vedlegg:

Økonomisk støtte til leteaksjon etter savnet person i området Svarthamar i Skrautvål sameige.

Alf Henry Braathen ble meldt savnet onsdag 15. oktober i år. Påfølgende leteaksjon resulterte i funn av Braathens hagle ved Leikvamlægeret ved Lenningen. Andre konkrete funn er ikke registrert. Den politiledede aksjonen som også har foregått i den sørre delen av Øystre Slidre statsallmenning, ble avsluttet etter en uke. Mens den fortsatte i privat regi.

Bjørn Nytun fra Kruk i Etnedal har tatt initiativ til en innsamlingsaksjon for å skaffe midler til ytterligere en dags leting. Det skal nyttes helikopter med spesielt kompetent mannskap, og leting skal foregå i Ormtjernkampen nasjonalpark og omegn, som tidligere er lite undersøkt.

Bjørn Nytun tok kontakt med daglig leder i fjellstyret, med forespørsel om fjellstyret ville bidra til denne ekstraordinære aksjonen.

Daglig leder tok kontakt med fjellstyrets leder og nestleder som begge mente fjellstyret kunne bidra med kr. 5000,-. Det bør gjøres formelt vedtak i saken.

Fjellstyret har mottatt følgende e-post av 29.10.2008 fra Bjørn Nytun:

"Bekrefter herved kontonummer opprettet for helikoptersøk.:

Kontonummer i Nordea avd. Fagernes er 6182 56 82693.


Etter gjennomført søk sendes dokumentasjon på bruk av beløpet, med bekreftelse på innbetalt bidrag til den enkelte giver."

Vedtak:

Fjellstyret bevilger kr. 5 000 til leteaksjonen etter Alf Henry Braathen. Etter gjennomført søk skal det sendes dokumentasjon på bruk av beløpet, med bekreftelse på innbetalt bidrag til den enkelte giver.

Enstemmig.

Vedtaket kan iflg. § 28 i forvaltningsloven, påklages. En eventuell klage skal være skriftlig og sendes Øystre Slidre fjellstyre innen 3 uker fra mottak av dette vedtak. Parter har rett til innsyn i sakens dokumenter jfr. Forvaltningsloven §§ 18 og 19.



MØTEBOK

SAK NR: 57/2008
SAKSBEHANDLER: **Reidar Gran**
Arkivnr.: 364

MØTEDATO: **8.12.2008**
MØTESTED: **Onstادتunet**

SIGN: _____

Utskrift til:
Statskog SF
Kirkelig fellesråd

Vedlegg:
Brev av 28.10.2008 fra Kirkelig fellesråd, Ø. Slidre

Søknad fra Kirkelig fellesråd i Øystre Slidre om askeplass på Valdresflya.

Fjellstyret har mottatt følgende brev av 10.11.2008 fra Statskog SF:

"Vi viser til vedlagte søknad fra Kirkelig fellesråd i Øystre Slidre om etablering av urnelund/askespredningsplass på Valdresflya. Før Statskog som grunneier tar stilling til søknaden ber vi utvalgte parter om uttale med eventuelle merknader og/eller tilrådinger innen 1.2.2009."

Søknaden er også sendt til fylkesmannen, Statens vegvesen, Oppland fylkeskommune, Øystre Slidre kommune og Vågå tamreinlag.

I søknaden fra Kirkelig fellesråd (KF) går det fram at det er dette rådet som har ansvar for kirkegarder og gravferdsvesen i Øystre Slidre. Det vises til at turismen er i rask vekst og at det kan bli behov for flere gravplasser enn tallet på innbyggere skulle tilsi. Det vises videre til at turistene kan ha et annet og mer ulikt behov enn fastboende i forhold til gravferd, kirkegård, gravmonument og pynting. Det er også kjent at det er gitt tillatelse til askespredning i våre fjellområder.

KF mener det er et problem at en i dag ikke har kontroll med at askespredning skjer på lovlig vis. Dette skaper forurensning og det blir spredte private gravsteder/askespredning i det offentlige rom.

KF mener at en i Øystre Slidre har mulighet til å være i forkant av et behov og/eller lovregulering innen dette temaet, og dermed legge premisser for hvor, hvordan, når og for hvem gravlegging skal skje. Et slikt tilbud vil lette gravstellet.

KF har som mål at kirkegårdene i kommunen skal være velstelte og vakre samt gi en verdig ramme rundt gravferd, gode administrative rutiner, orden, nok gravplasser som er funksjonelle og i samsvar med regelverket. Det nevnes som et krav at sårbare fjellområder må vernes og allemannsretten/fri ferdsel sikres.

Med dette som bakgrunn, foreslår KF å etablere en askeplass i nærheten av Rv. 51, aller helst opp mot Valdresflya. Det skal være et sted både for askespredning og urnenedsetting. Stedet må være tilgjengelig for (makelige og gamle) og skjerma for allmennheten. Åpent vann, drikkevann og de største turiststiene må unngås.

Stedet må rammes inn med et gjerde som er naturlig og tåler barskt klima for eksempel stein. Det trengs en stor plass av hensyn åpenhet og frihet. Det vil bli behov for et oppheng for transportabel klokke. Slike seremonier er bare for de nærmeste og ansatte i kirken. Det er ikke behov for mer parkering enn i dag. Askespredning og urnenedsetting vil skje sommerstid og det er ikke

behov for skilting. Det kan være aktuelt å gi tilbud om felles gravminne/minnesmerke, uten navneplate pga. problem med vedlikehold.

KF vil få forvalterrett og ansvar for vedlikehold av stedet. Det er skissert 2 alternativer for plasseringer vest for rv. 51:

- Opp på ryggen mellom veggen og Rjupetjednet
- Ved Raude steinen

KF ser at det er flere hensyn å ta i forbindelse med jakt, næring, miljø og allemannsrett. Det bes om tilbakemelding på dette

Vurdering:

Søknaden mangler opplysninger om mål på en eventuell inngjerding. Det står også lite om hvordan stedet skal gjøres tilgjengelig for brukerne. Fjellstyrets administrasjon tok derfor kontakt med KF og ba om flere opplysninger. I sitt svar opplyser KF at det er tenkt et areal på ca 150 x 150 meter, men at dette kan justeres. Videre er det ikke tenkt å opparbeide sti, men at denne blir til etter hvert som den brukes. Det opplyses som et poeng at plassen ikke skal være for tilgjengelig.

Kirkelig fellesråd søker om å etablere et inngjerdet område for askespredning, urnenedsettelse, med mulighet for felles minnesmerke. Det må også settes opp et oppheng for transportabel klokke. I realiteten handler dette om å anlegge en alternativ kirkegård på Valdresflya.

Dette begrunnes med at Øystre Slidre er en turistkommune i vekst og at dette medfører behov for å tenke alternativt i forhold til gravferd. Det oppleves også som et problem at det i dag skjer spredning av aske både legalt og illegalt. Jeg vil anta at en etablering av en gravplass slik som omsøkt både vil dekke et behov, samtidig som det vil skape nye behov. I den grad det foregår illegal askespredning, er det usikkert i hvilken grad en offisiell gravplass vil fange opp dette.

Fjellstyret skal vurdere en slik søknad i forhold til; næringsutøvelse, friluftsinnteresser og naturvern.

Konsekvenser for beitebruk:

Ingen av stedene vil i særlig grad berøre vanlig beitebruk med bufe. Reindrifta vil i større grad bli berørt ved at det til tider oppholder seg mye rein i området. Eventuelle ulemper vil være avhengig av areal og type gjerde som benyttes. Jeg antar at Vågå tamreinlag i sin uttalelse sier noe om disse forhold.

Konsekvenser for friluftsinnteresser.

Graden av konsekvenser i forhold til jakt vil være avhengig av i hvilken grad det oppholder seg vilt der gravplassen legges. I området rundt Raude steinen er det normalt at det oppholder seg ryper. Det drives jakt her, samtidig som det er en trase som en del jegere bruker for å jakte i Rasle. Området lenger sør (i søknaden kalt Soleievølladn), brukes i mindre grad i forbindelse med jakt.


Generelt friluftsliv/turgåing foregår over hele Valdresflya også på de to omsøkte stedene. Også her vil jeg anta at Raude steinen er mer besøkt av turister enn området lenger sør, som også i noen grad, passeres av turgåere på veg til og fra fising i Rjupetjednet. Det aktive friluftslivet på Valdresflya vil bli berørt av begge alternativene.

Naturvern.

Selv om det går en riksvei over Valdresflya, og at det er etablert reiselivsnæring og anlegg for reindrift her, så er Valdresflya først og fremst et stort naturområde, med et sårbart plante- og dyreliv.

MØTEBOK

ØYSTRE SLIDRE FJELLSTYRE



SAK NR: 58/2008
SAKSBEHANDLER: Reidar Gran
Arkivnr.: 611.2

MØTEDATO: 8.12.2008
MØTESTED: Onstادتunet

SIGN: _____

Utskrift til:
Statskog SF
NESK avd. Oppland/Oslo Akershus, v/Iver Melby

Vedlegg:
Kartutsnitt over området

Norsk Engelsksetterklubb. Søknad om terreng for å arrangere kurs for jakt med fuglehunder ved Haugseter.

Fjellstyret har mottatt følgende brev av 20.11.2008, fra NESK, avd. Oppland v/ Iver Melby:

”Norsk engelsksetterklubb avd. Oppland og Oslo/Akershus har planlagt et kurs for sine medlemmer på Haugseter 28/2-1/3-09.

Kurset er beregnet på nybegynnere innen sporten. Antall hunder er vanskelig og kunne anslå eksakt på nåværende tidspunkt, erfaringen fra tidligere kurs viser at det kan bli mellom 15-25 hunder. Hundene vil bli sluppet enkelt vis eller par vis, etter som modenheten til hundene. Vi vil gå samlet med instruktør. Det vil bli vist hensyn til ev rein i området.

Melbys terrenget og terrenget i Dørådalen er stilt til dispensasjon for denne samlingen.

Vi søker herved om å få benytte Øystre Slidre sine terrenget i området, da hovedsakelig terrenget mellom Melbys terrenget og Dørådal grensen mot Øystre Slidre.

Hvis vær og føre tillater så søker vi også om å kunne benytte området rundt Bjønnhølen og Keiseren hvis dette er mulig.

Det er en selvfølge for oss at vi leverer rapport om rypebestanden etter endt kurs.

Ansvarlig for kurset er Herdis Unneland, instruktører er Anette Folkedal, Åke Rosen og Iver Melby. Vi håper at dette kan la seg ordne.”

Vurdering.

Området kurset er lagt til er ikke spesielt godt egnet for vintertrening av fuglehund. Det er også lang transport inn til området.

Det oppgis i søknaden at det på forhånd er gitt tillatelse til å bruke sameiene; Melby og Dørådalen. Det vil være svært praktisk for arrangørene om de også kan benytte statsallmenningen under kurset. Det er lite ønskelig å ta i bruk området sør for vinstervassdraget.

Forslag til vedtak:

Norsk engelsksetterklubb gis tillatelse til å benytte den delen av statsallmenningen som ligger nord for vinstervassdraget, og mellom Melby og Dørådalen sameier, under kurset 28.2. – 1.3.2009. Det gis ikke tillatelse til å benytte området sør for vinstervassdraget.

Det kreves ingen avgift fra arrangøren i dette tilfellet.

Tillatelsen gjelder under de forutsetninger som er skissert i søknaden.

Vedtak:

Forslag til vedtak enstemmig vedtatt.

