

# MØTEBOK

<b>Styre:</b> ØYSTRE SLIDRE FJELLSTYRE	<b>Møtested:</b> Befaring	<b>Dato:</b> 27.06.2008	<b>Fra kl.:</b> 800	<b>Til kl.:</b> 1630
---	------------------------------	----------------------------	------------------------	-------------------------

## TIL STEDE PÅ MØTET:

### Medlem:

Arne Prestegården  
Tor Skattebo  
Guri Hegge Skrindsrud  
Bente Rakstad  
Svein Oddvar Moen

### Varamedlem:

### Andre:

Reidar Gran

### Behandla saker:

30/2008	Feste 53/1/364 Terje Rogne ved Sandvatnet. Utvidelse av bebyggelse
31/2008	Støl 53/1/626 på Lykkjestølen, Nils Skrebergene. Tilbygg til aggregat m.m.
32/2008	Støl 53/1/590 på Bergastølen, Kjell J. Grythe. Oppsetting av kalvefjøs
33/2008	Støl 53/1/583 i Sørre Skreddalen, Nils H. Mørstad. Søknad om riving/nybygging av skåle
34/2008	Støl 53/1/609 ved Røynestølen, Torstein Melby. Gjenoppføring av nedbrentt kokehus
35/2008	Tillatelse til å avholde Bygginprøve 2008
36/2008	Feste 53/1/43 ved Bergastølen, Lillian Kr. Grønolen. Søknad om vei inn til hytte.
37/2008	Feste 53/1/23 ved Mørstadstølen, Åse Berit S. Blomlie. Søknad om vei inn til hytte
38/2008	Ekspropriasjonsskjønn av 1950 takst nr. 27. Krav om oppsetting av ny bu på Okshovdholmen i Vinstre
39/2008	Støl 53/1/437 på Berset, Torleiv Idstad. Søknad om oppsetting av gapahuk på beite

### Underskrifter:

Arne Prestegården    Tor Skattebo    Bente Rakstad    Guri Hegge Skrindsrud  
Svein Oddvar Moen

## REFERA. SAKER TIL FJELLSTYREMØTLE 27. JUNI 2008

U = Utg. brev  
I = Inng. brev  
K = Kopi  
A = Annet

## Forkortelser:

ØSF= Øystre Slidre fjellstyre/ ØSK= Øystre Slidre kommune  
NFS= Norges Fjellstyresamband / DN= Direktoratet for naturforvaltning  
KLP= Kommunal Landpensjonskasse  
SNO= Statens Naturoppsyn

DATO	AVSENDER	MOTTAKER	ARK.NR.	INNHold
I 15.mai	Gausdal kommune	ØSF	411.1	Ref. frå møte vedr. forvaltning av framtidige verneomr. I de 7 kommunene som berøres av verneplanen Ormtjernk. - Skaget.
I 15.mai	SNO	ØSF	450	Skadedokumentasjon når rovdyr drep husdyr.
I 21.mai	ØSK	ØSF	433.1	Ref. frå møte om stigplan.
U 21.mai	ØSF	ØSK	f.504	Støl 53/1/504 på Lien, søknad om å rive fjøs og bygge nytt.
K 21.mai	Statskog	Torstein Eker	f.619	Frilagt støl 53/1/619 søknad om bygging på Sanddalen.
U 26.mai	ØSF	Statskog	142,0	Regnskap for 2007 og rapportering.
U 26.mai	ØSF	Oppland fylkeskommune	f.626	Støl 53/1/626 på Lykkjestølen. Søknad om tilbygg for aggregat m.m. til det gamle fjølet.
U 26.mai	ØSF	Statskog	f.626	Støl 53/1/626 på Lykkjestølen. Søknad om tilbygg for aggregat m.m. til det gamle fjølet.
U 26.mai	ØSF	Statskog	f.583	Støl 53/1/583 i Sørre Skredalen. Riving og bygging av ny litt større skåle.
U 26.mai	ØSF	Oppland fylkeskommune	f.583	Støl 53/1/583 i Sørre Skredalen. Riving og bygging av ny litt større skåle.
U 29.mai	ØSF	ØSK	f.461	Frilagt støl 53/1/461 på Nørre Trollåsen. Deling av garden - konsekvenser for bruksretten i ØS statsallm. Jfr. §2 i fjelloven.
A 29.mai	ØSK		hyttef.46	Hytte 53/1/46 ved Glomstøvegen. Frådeling av festetomt.
A	SNO	ØSF	450	SNO's roviltkontakter i Oppland 2008.
I mai	KLP	ØSF	perm	Årsoppgave for pensjonsordningene.
I 05.jun	ØSK	ØSK	f.260	Naust 53/1/260, flytting av naust.
I 05.jun	Statskog	ØSF	f.626	Støl 53/1/626 på Lykkjestølen. Søknad om tilbygg for aggregat m.m. til det gamle fjølet.
U 05.jun	ØSF	Statskog	f.609	Støl 53/1/609 ved Vinstre, søknad om oppføring av kokkus etter brann.
U 05.jun	ØSF	Oppland fylkeskommune	f.609	Støl 53/1/609 ved Vinstre, søknad om oppføring av kokkus etter brann.
I 05.jun	Statskog	ØSF	335.1	Innkalling til befaring i forbindelse med søknad om tynningshogst og beitelandskapspleie på Lien.
K 06.jun	Statskog	Ove Andersen/Nils O Hegge	f.640	53/1/640 grunneiers tillatelse til bygging av naust ved Vinstre.
I 06.jun	DN	ØSF		Tolking av forskrift om jakt, felling, fangst og fiske §8 femte ledd.

	DATA	AVSENDER	MOTTAKER	ARK.NR.	INNHold
A	12.jun	NFS	ØSF	perm	Det 16. landsmøte i Norges Fjellstyresamband.
K	12.jun	Fylkesmannen i Oppland	Statskog	f.649	53/1/649 vedr. tillatelse til restaurering av naust ved Fjellfjernet.
K	13.jun	Statskog	Harald Flaaten	f.649	53/1/649 vedr. tillatelse til restaurering av naust ved Fjellfjernet.
K	13.jun	Statskog	ØSK	f.650	53/1/650 vedr. restaurering av naust ved Stryta.
I	13.jun	Statskog	ØSF	612.3	Oppsyn i mindre verneområder - budsjett 2008.
K	16.jun	Fylkesmannen i Oppland	Statskog		53/1/185 uttalelse til søknad om bygging av ny Bøllhaugbu.
U	juni	ØSF	Vinsterfiskere		Fangstregistrering i Vinstre 2008.



# MØTEBOK

SAK NR: 30/2008  
SAKSBEHANDLER: Reidar Gran  
Arkivnr.: Feste 362

MØTEDATO: 27.06.2008  
MØTESTED: Befaring

SIGN: R. Gran

Utskrift til:  
Statskog SF  
Terje Rogne

Vedlegg:  
Brev av 22.6.07 og 25.6.07 fra Statskog til T. Rogne,  
Tegninger og situasjonskart. Brev av 2.6.2008 fra Rogne til  
fjellstyret

## Søknad om utvidet bebyggelse på avgiftsfritt feste 53/1/364 ved Sandvatnet. Terje Rogne.

I brev av 22.6.2007 svarer Statskog på en søknad fra Terje Rogne om å utvide eksisterende bebyggelse på avgiftsfri tomt fra 60,5 m<sup>2</sup> til 77,9 m<sup>2</sup>. Statskog avslår søknaden.

I brev av 25.6.2007 går det fram at Terje Rogne har vært i kontakt med Statskog, som nå går inn for at Rogne får erstatte den gamle bebyggelsen med nybygg på inntil 65 m<sup>2</sup>, inkl. uthus som i følge tegninger bygges inntil hytte. Statskog forutsetter at fjellstyret ikke har innvendinger til nybygget.

I brev av 2.6.2008 viser Terje Rogne til brev av 25.6.2007, der han får positivt svar fra Statskog om å bygge ny fiskebu. Han opplyser at han vil flytte bebyggelsen 20 meter mot vest.

Eksisterende uthus skal rives før byggestart, men han ber om å få beholde gamlebua i byggeperioden. Når ny fiskebu er ferdig blir den gamle fjernet og tomta planert tilbake til naturen.


### Vurdering.

Jeg kan ikke se at omsøkte endring på feste 362 får konflikt verken med beiteinteresser, eller natur og friluftsinnteressene i området. Da saken skal behandles under befaring av andre befaringer i området, kan saken ses på samtidig.

### Fjellstyret gir følgende uttale:

Fjellstyret har ingen innvendinger til nybygget.

Enstemmig.



# MØTEBOK

SAK NR: 31/2008  
SAKSBEHANDLER: Reidar Gran  
Arkivnr.: Støl 626

MØTEDATO: 27.06.2008  
MØTESTED: Befaring

SIGN: \_\_\_\_\_

Utskrift til:  
Statskog SF  
Nils Skrebergene  
Øystre Slidre kommune  
Oppland fylkeskommune

Vedlegg:  
Byggemelding, tegning, situasjonsskisse

## Støl 53/1/626 på Lykkjestølen, Nils Skrebergene. Søknad om tilbygg for aggregat m.m. til det gamle fjøset på stølen.

Nils Skrebergene søker om tilbygg og et enkelt bygg mellom det gamle og det nye fjøset på stølen. Det skal videre bygges nytt mjølkerom som legges inn i det gamle fjøset. I tillegg skal det gjøres en del omlegginger inne i det fjøset som er i bruk i dag. Det går ikke fram at det skal skje endringer utvendig på dette fjøset. I følge byggesøknad dreier det seg om nybygg av 18 m<sup>2</sup>.

Stølen til Skrebergene er i tradisjonell bruk med produksjon av geitemjølke.

Fjellstyret skal behandle søknader om bygging på støler som er i bruk etter stølsforskriften § 13: *"Etter søknad som fjellstyret avgjer, kan seterbrukaren setje opp hus for ei rasjonell utnytting av utvist seter. Fjellstyret skal taka stilling til kva slag og kor mange hus som trengst, deira storleik og standard eller anna, og det kan setje vilkår. Før fjellstyret gjer vedtak skal saka leggast fram for Statskog til fråsegn.*

*Dersom fjellstyret vil krevje at hus som alt står, skal rivast, må saka føreleggast for regional kulturminneforvaltning til fråsegn før fjellstyret gjer vedtak. Det same gjeld ved endring eller utviding av hus på seter."*

Fjellstyret har oversendt saken for uttallese til Oppland fylkeskommune, avd. for kulturvern, og til Statskog.

Statskog uttaler i brev av 5.6.08 at de ikke har merknader til søknaden.

Oppland fylkeskommune uttaler bl.a. i e-post av 12.6.2008:

Fylkeskonservator uttaler seg i forhold til seterforskriften. Det konkluderes slik:

*"Av fotografiene går det fram at det bygningsmiljøet det gjelder har svært høg verneverdi og Fylkeskonservator vil uttrykke stor tilfredshet med de planene som foreligger. Det nye murte aggregatrommet kan framstå med utvendig pusset, grå overflate. Alt nytt treverk i forbindelse med utvidelsen av det eldre fjøset bør få stå ubehandlet, "gråfargen" kommer av seg selv. Fylkeskonservator vil be om å bli informert om den videre saksgang."*

### Vurdering:

Omsøkte endringer er av mindre art, og er nødvendig for å opprettholde videre bruk av stølen. Statskog har ingen merknader til søknaden, mens fylkeskonservatoren støtter søkers valgte løsninger, med forbehold om at nybygg får stå ubehandlet, og at aggregatrommet pusses.

**Vedtak:**


Med hjemmel i Forskrift om seter og tilleggsjord m.m. i statsallmenning § 13, godkjenner fjellstyret at Nils Skrebergene får bygge slik som omsøkt.

Saken oversendes Øystre Slidre kommune for behandling etter Plan- og bygningsloven.

Enstemmig.

\*\*\*

Vedtaket kan iflg. § 28 i forvaltningsloven, påklages. En eventuell klage skal være skriftlig og sendes Øystre Slidre fjellstyre innen 3 uker fra mottak av dette vedtak. Parter har rett til innsyn i sakens dokumenter jfr. Forvaltningsloven §§ 18 og 19.



# MØTEBOK

SAK NR: 32/2008  
SAKSBEHANDLER: Reidar Gran  
Arkivnr.: Støl 590

MØTEDATO: 27.06.2008  
MØTESTED: Befaring

SIGN: R. Gran

Utskrift til:  
Statskog SF  
Kjell Jørgen Grythe  
Øystre Slidre kommune  
Oppland fylkeskommune

Vedlegg:  
Søknad, bilde, tegninger, situasjonsskisse

---

## Støl til Berg gnr. 9 bnr. 1. Feste 53/1/590 på Bergastølen, Kjell Jørgen Grythe. Søknad om riving av løe og oppføring av et kalvefjøs.

I søknad, mottatt her 9.5.2008, søker Kjell Jørgen Grythe om å rive gammel løe og sette opp et nytt kalvefjøs på samme tomt:

*"På grunn av vårkalving og fleire årskyr har eg behov for større fjøs. Den gamle løa er ikkje lenger i bruk og er i dårlig forfatning. Derfor har eg ynskje om å bygge denne om til fjøs for dei kalvane som er for små til å sleppast i utmarka. Løa er i dag 12 m2, men har behov for 15 m2. Fjøset er tenkt i reisverk med enkelbordkledning, med plate- eller bordtak. Vegghøgde 1,80 (som i dag). Det blir ingen kjeller (halm og tallegolv)."*

Stølen til Grythe er i tradisjonell bruk med mjølkeproduksjon. Bebyggelsen på stølen utgjør i dag:

- Sel 45m2,
- Sel 51 m2
- Fjøs 130m2,
- Løe 12 m2,
- uthus 13 m2

Fjellstyret skal behandle søknader om bygging på støler som er i bruk etter stølsforskriften § 13:

*"Etter søknad som fjellstyret avgjer, kan seterbrukaren setje opp hus for ei rasjonell utnytting av utvist seter. Fjellstyret skal taka stilling til kva slag og kor mange hus som trengst, deira storleik og standard eller anna, og det kan setje vilkår. Før fjellstyret gjer vedtak skal saka leggast fram for Statskog til fråsegn.*

*Dersom fjellstyret vil krevje at hus som alt står, skal rivast, må saka føreleggast for regional kulturminneforvaltning til fråsegn før fjellstyret gjer vedtak. Det same gjeld ved endring eller utviding av hus på seter."*

Fjellstyret har oversendt saken for uttallese til Oppland fylkeskommune, avd. for kulturvern, og til Statskog.

Statskog uttaler i brev av 5.6.08 at de ikke har merknader til søknaden.

Oppland fylkeskommune uttaler i e-post av 16.6.2008, at fylkeskonservator ikke har merknad til at det bygges som omsøkt, og er inneforstått med at den gamle løa rives.

**Vurdering:**

Behovet for å erstatte den gamle løa med et nytt litt større kalvefjøs er grundig dokumentert i søknaden. Statskog SF og Oppland fylkeskommune har ikke merknader til søknaden.

Grythe har etter min vurdering planlagt en praktisk løsning for å skaffe de minste kalvene tak over hodet.

**Vedtak:**

Med hjemmel i Forskrift om seter og tilleggsjord m.m. i statsallmenning § 13, godkjenner fjellstyret at Kjell Jørgen Grythe får bygge kalvefjøs som omsøkt. Det er ønskelig at bygget får bordtak, og at møneretningen er lik som fjøset.


Saken oversendes Øystre Slidre kommune for behandling etter Plan- og bygningsloven.

Enstemmig.

\*\*\*

Vedtaket kan iflg. § 28 i forvaltningsloven, påklages. En eventuell klage skal være skriftlig og sendes Øystre Slidre fjellstyre innen 3 uker fra mottak av dette vedtak. Parter har rett til innsyn i sakens dokumenter jfr. Forvaltningsloven §§ 18 og 19.





# MØTEBOK

SAK NR: 33/2008  
 SAKSBEHANDLER: Reidar Gran  
 Arkivnr.: Støl 583

MØTEDATO: 27.06.2008  
 MØTESTED: Befaring

SIGN: \_\_\_\_\_

Utskrift til:  
 Statskog SF  
 Nils Harald Mørstad  
 Øystre Slidre kommune  
 Oppland fylkeskommune

Vedlegg:  
 Søknad mottatt 13.5.08, tegninger, situasjonsskisse, Brev fra fjellstyret av 16.5.08, Brev fra Mørstad 22.5.08, uttale av 13.6.08 fra Statskog SF, Uttale av 12.6.08 fra Oppland fylkeskommune

## Støl til Mørstad gnr. 12 bnr. 1. Feste 53/1/583 i Sørre Skreddalen, Nils Harald Mørstad. Søknad om å rive skåle og bygge ny.

Fjellstyret har mottatt følgende brev av 10.4.2008 (mottatt 13.5.2008). Nils Harald Mørstad skriver bl.a.:

*"Jeg søker om å rive og bygge ny på samme tomt op feste 583 i Sørre Skreddalen.*

*Eksisterende skåle er i dårlig forfatning. Den er bygd rett på torva uten noen form for grunnmur og råtner opp nedefra. Skålen er bygd i reisverk med ukanta panel med over- og underligger og har bølgeblikk på taket. Det er jordgolv i skålen.*

*Den nye skålen ønskes utført på en måte som står i stil med selet, dvs. ukanta panel, liten svalgang og torv på taket. Den nye skålen vil også få funksjon som bod slik som i den gamle.*

*Det er tenkt opparbeid drenert tomt til den nye skålen og støpe ringmur I golvet vil det bli lagt tilfarere og spalteplank/terassegulv med god lufting.*

*Skåle som står i dag er på ca 18 m<sup>2</sup>. Den nye skålen er 23,5 m<sup>2</sup>.*

*Min intensjon med stølen i dag er først og fremst å holde byggene og gjerdene i god stand og legge til rette for å kunne benytte stølen i større grad med egne dyr som en del av driftsapparatet uten å måtte gjøre store påkostninger den dagen det skjer. Jeg ser det uansett som viktig å beholde mest mulig av stølsmiljøet og den aktive bruken, men med en større komfort for brukeren enn tidligere.*

*Sommeren 2007 hadde jeg egne dyr på beite på stølen og har lagt til rette for og ønsker å fortsette med det. ...*

*...Skulle stølen derimot i overskuelig fremtid bli lagt i det fri er det mest naturlig at omsøkte bygg og sel blir inngjerdet og fjøset revet. Da er det dumt om deler av det inneholder skåle og bod."*

Pga. noen uklarheter på søknadsskjemaet tok fjellstyret kontakt med Mørstad i brev av 16.5.2008. Det ble spurt om hvilke måte stølsjordet brukes, og hva slag besetning det er på garden

- I brev av 22.5.2008 svarer Mørstad at han hadde egne kalver på beite på stølen i 2007. De gikk sammen med kalvene til John Nordtorp som også låner stølsjordet. Han opplyser at han bruker stølen til egen drift med egne dyr.
- Mørstad opplyser at det pr. i dag ikke er noen besetning på garden. Han har heller ingen hus til å holde helårsbesetning og vil inntil videre være avhengig av å kjøpe og selge dyr, først og sist i beitesesongen.

Stølen til Nils Harald Mørstad er i bruk jfr. bestemmelsene i § 22 i fjelloven.

Fjellstyret skal behandle søknader om bygging på støler som er i bruk etter stølsforskriften § 13:

*”Etter søknad som fjellstyret avgjer, kan seterbrukaren setje opp hus for ei rasjonell utnytting av utvist seter. Fjellstyret skal taka stilling til kva slag og kor mange hus som trengst, deira storleik og standard eller anna, og det kan setje vilkår. Før fjellstyret gjer vedtak skal saka leggjast fram for Statskog til fråsegn.*

*Dersom fjellstyret vil krevje at hus som alt står, skal rivast, må saka føreleggast for regional kulturminneforvaltning til fråsegn før fjellstyret gjer vedtak. Det same gjeld ved endring eller utviding av hus på seter.”*

Vi har registrert følgende hus på stølen:

- Sel 91m<sup>2</sup>,
- Fjøs 62m<sup>2</sup>,
- uthus 20 m<sup>2</sup>

Fjellstyret har oversendt saken for uttallese til Oppland fylkeskommune, avd. for kulturvern, og til Statskog. I tillegg har Fylkesmannen i Oppland bedt om å uttale seg i saken pga. arbeidet med utvidelse av Ormtjernkampen Nasjonalpark.

Oppland fylkeskommune uttaler bl.a. i e-post av 12.6.2008:

*Søknaden gjelder riving av den gamle skålen og oppføring av ny. Den gamle skålen er i flg. søknaden i dårlig forfatning. Huset er mangelfullt fundamentert og har råteskader nede.*

*Skålen har også funksjon som bod.*

*Fylkeskonservator uttaler seg i forhold til seterforskriften.*

*Det følger ikke fotografier med søknaden som viser den gamle skålen. Vi har kun et oversiktsbilde som viser hele miljøet på noe avstand.*

*I flg. beskrivelsen av skålens tilstand vil vi anta at det greit må la seg gjøre å sette i stand denne ved reparasjon av trekonstruksjonen og etablering av et forenklet og godt nok fundament. Det utvidede behovet for lagerplass bør kunne dekkes ved å ta i bruk det gamle fjøset. Dette vil, ut fra en vurdering av den antikvariske verdien og miljøverdien de eldre husene på stølen representerer, bli det mest riktige.*

**Konklusjon:**

*Fylkeskonservator vil gå i mot at den gamle skålen rives og erstattes med ny. Vi anbefaler at skålen blir reparert og at en tar i bruk en del av fjøset til lagerplass.*

*Fylkeskonservator vil be om å bli informert om den videre saksgang.*

Statskog uttaler i brev av 5.6.08 at de ikke har merknader til søknaden.

Saken ble oversendt fylkesmannen 15.6.2008. En kan ikke vente at det kommer merknader før saken sendes ut. Eventuelle merknader blir tatt inn under behandling av saken.

**Vurdering:**

Stølen er i bruk jfr. § 22 i fjelloven. Pr. i dag er bruken svært beskjeden med foringsdyr som kjøpes om våren og selges om høsten. Det er ikke driftsbygninger på garden til dyrehold om vinteren. Når fjellstyret skal vurdere en slik søknad, så skal det gjøres ut i fra hvilke behov det er, i forhold til rasjonell drift på stølen, eller om det foreligger konkrete planer for drift.

Den gamle skålen er i følge våre mål 20 m<sup>2</sup>, den nye har brutto mål på 27 m<sup>2</sup>. Fjøset på 62 m<sup>2</sup> er ikke i bruk. Mørstad nevner i siste del av sitt brev at fjøset sannsynligvis vil bli krevd revet ved en evt. frilegging av stølen. Det er etter mitt skjønn lite trolig, da det i sammenlignbare situasjoner er vanlig å innlemme både sel, fjøs og skåle i en avgiftsfri erklæring som følger garden.

Etter min vurdering bør Mørstad få tillatelse til å bygge ny skåle på stølen, som erstatning for den gamle. Den bør ha samme mål og bygges i samme stil som den gamle.

**Vedtak:**

Ved en eventuell frilegging av stølen, er det ikke sannsynlig at fjøset blir krevd revet. Dette kan dermed påregnes å brukes som lager for utstyr også i framtiden.


Med hjemmel i Forskrift om seter og tilleggsjord m.m. i statsallmenning § 13, godkjenner fjellstyret at Mørstad får bygge ny skåle. Den skal ha lik størrelse og utforming som eksisterende skåle. Skålen skal kles med stående panel.

Saken oversendes Øystre Slidre kommune for behandling etter Plan- og bygningsloven.

Enstemmig.

\*\*\*

Vedtaket kan iflg. § 28 i forvaltningsloven, påklages. En eventuell klage skal være skriftlig og sendes Øystre Slidre fjellstyre innen 3 uker fra mottak av dette vedtak. Parter har rett til innsyn i sakens dokumenter jfr. Forvaltningsloven §§ 18 og 19.



# MØTEBOK

SAK NR: 34/2008  
SAKSBEHANDLER: Reidar Gran  
Arkivnr.: Støl 609

MØTEDATO: 27.06.2008  
MØTESTED: Befaring

SIGN: \_\_\_\_\_

Utskrift til:  
Statskog SF  
Torstein Melby  
Øystre Slidre kommune  
Oppland fylkeskommune

Vedlegg:  
Byggemelding, tegning, situasjonsskisse, uttale av 13.6.08 fra Statskog SF.

## Støl 53/1/609, ved Røynestølen, Torstein Melby. Søknad om oppføring av kokehus etter brann.

I brev av 21.5.2008 fra Øystre Slidre kommune har fjellstyret fått oversendt en søknad fra Torstein Melby om gjenoppføring av kokehus på stølen, etter brann.

Tidligere kokehus var bygd i bindingsverk og hadde et areal på 4,5 x 5,5 meter i følge registrering juli 2001. I følge nye tegninger er nybygget målsatt til 4,5 x 6 meter og skal laftes.

Stølen til Melum 15/12 var sist i bruk med mjølkeproduksjon i 1999. I forbindelse med en søknad om ombygging av selet på stølen i 2006, ble det opplyst at stølen brukes til beite for sau. Vi har ikke oppdaterte opplysninger om annen bruk. Stølen er i bruk jfr. bestemmelsene i fjellovens § 22.

Tidligere kokehus var innredet for beboelse uten at det var gitt tillatelse til det. I sak 39/2006 satte fjellstyret som vilkår at dette skulle settes tilbake i slik tilstand at det ikke er innredet for beboelse.

Bebyggelse på stølen utgjør i dag:

- Sel: ca 98 m<sup>2</sup> (endret i 2007)
- Fjøs 48 m<sup>2</sup>
- Kokehus 25 m<sup>2</sup> (revet etter brann)
- Uthus/skåle 25 m<sup>2</sup>

Fjellstyret skal behandle søknader om bygging på støler som er i bruk etter stølsforskriften § 13: *"Etter søknad som fjellstyret avgjør, kan seterbrukaren setje opp hus for ei rasjonell utnytting av utvist seter. Fjellstyret skal taka stilling til kva slag og kor mange hus som trengst, deira storleik og standard eller anna, og det kan setje vilkår. Før fjellstyret gjer vedtak skal saka leggjast fram for Statskog til fråsegn.*

*Dersom fjellstyret vil krevje at hus som alt står, skal rivast, må saka føreleggast for regional kulturminneforvaltning til fråsegn før fjellstyret gjer vedtak. Det same gjeld ved endring eller utviding av hus på seter."*

Fjellstyret har oversendt saken for uttallese til Oppland fylkeskommune, avd. for kulturvern, og til Statskog.

Statskog uttaler bl.a. i brev av 13.6.08:

*"...Det søkes om å få gjenoppføre et kokehus som nå er revet etter brann. Stølen opplyses å være i bruk som beite for sau..."*

*Statskog viser til tidligere korrespondanse mellom fjellstyret og Statskog hvor det gjentatte ganger over lang tid er bemerket at kokehuset på denne stølen har vært tatt i bruk som fritidsbebyggelse uten at det har vært gitt tillatelse til bruksendring.*

*Dersom fjellstyret går inn for en gjenoppføring av kokehuset til denne stølen bør fjellstyret sørge for at huset gjenreises som kokehus og innredes for dette formålet.*

*Statskog har for øvrig ingen merknad til søknaden."*

Oppland fylkeskommune har ikke gitt uttale.

**Vurdering:**

Torstein Melby bør få tillatelse til å gjenreise kokehuset med samme størrelse (4,5 m x 5,5 m), Det bør bygges i bindingsverk og med stående panel. Det må kreves at bygget ikke innredes eller benyttes for beboelse.

Huset ligger ca 40 meter fra den andre bebyggelsen. Det bør være en fordel for fremtidig bruk av kokehuset at bygget flyttes inntil den andre bebyggelsen.

**Vedtak:**

Med hjemmel i Forskrift om seter og tilleggsjord m.m. i statsallmenning § 13, godkjenner fjellstyret at Melby får sette opp nytt kokehus. Av hensyn til at bygget skal brukes som framtidig kokehus skal det flyttes til ei tomt like ved fjøset.

Kokehuset skal ha samme størrelse som det som ble brannskadet. Det skal ikke isoleres eller innredes for beboelse. Kokehuset skal bygges i reisverk med stående tømmermannspanel.


Den gamle tomte skal ryddes.

Saken oversendes Øystre Slidre kommune for behandling etter Plan- og bygningsloven.

Enstemmig.

\*\*\*

Vedtaket kan iflg. § 28 i forvaltningsloven, påklages. En eventuell klage skal være skriftlig og sendes Øystre Slidre fjellstyre innen 3 uker fra mottak av dette vedtak. Parter har rett til innsyn i sakens dokumenter jfr. Forvaltningsloven §§ 18 og 19.



# MØTEBOK

SAK NR: 35/2008  
SAKSBEHANDLER: Reidar Gran  
Arkivnr.: 611.2

MØTEDATO: 27.6.2008  
MØTESTED: Befaring

SIGN: \_\_\_\_\_

*R. Gran*

Utskrift til:  
Statskog SF  
ØSJFF, v/Arve Enger  
Skaget-Bitihorn sankarlag

Vedlegg:

---

## BYGDINPRØVA 2008. Leie av terreng.

Fjellstyret har mottatt brev fra ØSJFF v/Arve Enger, 12.6.2008, hvor det står:

*"Årets Bygginprøve planlegges arrangert den 30. og 31. august 2008.*

*Vi søker hermed om å få leie følgende terreng:*

- LEIRUNSMYRENE
- MYTINGEN
- TITTERFLÅ ("treningsterrenget")
- GRÅLANDET ved Vinsteren
- SKINDRO ("Brune høgde" mot Rjupehaugane)
- ØYSTERLI (mot Nørre Kjølen og Skreddalen)

*Vi kommer neppe til å benytte alle de omsøkte terrengene, men ønsker å ha valgmulighetene avhengig av fuglebestand i de enkelte områdene.*

*Vi viser til tidligere godt samarbeid, og håper Fjellstyret også denne gang vil være positiv til vår søknad."*

### Vurdering:

Alle omsøkte terreng er benyttet under Bygginprøven tidligere år. Disse terreng bør kunne brukes under prøven også i år, på samme vilkår som tidligere.

### Forslag til vedtak:

Øystre Slidre jeger- og fiskerforening gis tillatelse til å benytte følgende terreng under "Bygginprøven" 30. og 31. august 2008.

- LEIRUNSMYRENE
- MYTINGEN
- TITTERFLÅ ("treningsterrenget")
- GRÅLANDET ved Vinsteren
- SKINDRO ("Brune høgde" mot Rjupehaugane)
- ØYSTERLI (mot Nørre Kjølen og Skreddalen)

Tillatelsen gjelder under prøven, og ikke under trening i forbindelse med denne. Det må utvises forsiktighet slik at beitende husdyr ikke blir skremt eller uroet. Et eventuelt pålegg om tidlig sanking, kan føre til at enkelte prøveterreng ikke blir brukt.

Terrengleien settes også i år til kr. 40,- pr startende hund. Samlet beløp sendes Øystre Slidre Fjellstyre, 2940 Heggenes, kontonr.: 2135.14.00118 umiddelbart etter prøvens avslutning.


**Vedtak:**

Som forslaget.

Enstemmig.

\*\*\*

*Vedtaket kan iflg. § 28 i forvaltningsloven, påklages. En eventuell klage skal være skriftlig og sendes Øystre Slidre fjellstyre innen 3 uker fra mottak av dette vedtak. Parter har rett til innsyn i sakens dokumenter jfr. Forvaltningsloven §§ 18 og 19.*



# MØTEBOK

SAK NR: 36/2008  
SAKSBEHANDLER: Reidar Gran  
Arkivnr.: Feste 43

MØTEDATO: 27.06.2008  
MØTESTED: Befaring

SIGN: P. Gran

Utskrift til:  
Statskog SF  
Lillian Kristin Grønolen

Vedlegg:  
E-post til orientering fra Statskog 6.6.2008, situasjonsskisse,  
bilde av annekset

---

## Hyttefeste 53/1/43 ved Bergastølen, Lillian Kristin Grønolen. Søknad om å lage vei inn til hytte.

Fjellstyret har fått oversendt en e-post av 6.juni fra Statskog til orientering. Som vedlegg lå et oversiktskart med inntegnet trase med forslag til trase for anleggsvei.

### Vurdering.

Saken bør befares før det tas stilling til søknaden. Nyten av en vei fram til hytta må vurderes i forhold til det inngrepet som er nødvendig. Det må også vurderes hva slags standard en slik vei skal ha.

I tillegg bør det ses på hvilken praksis som har vært ført tidligere, og hvilke konsekvenser det vil få, ved at det søkes i andre tilfeller i ettertid.

### Behandling under befaringen:

Erik Grønolen meddelte fjellstyret at han gikk bort fra den vei traseen som var inntegnet på kartet som fulgte saken. Han ønsket nå å benytte en trase inntil annekset, som ble foreslått under en befaring 18. juni der Statskog/fjellstyret var representert.

### Fjellstyret gir følgende uttale:

Fjellstyret går inn for at Grønolen får anlegge kjørespor inntil annekset slik som vist under befaring. Det bør gis tillatelse til å fjerne steiner som vist på vedlagt bilde. Det bør tillates at det gruses opp to hjulspor som tilsåes i mellom. Denne løsningen medfører at naturen rundt hytta bevares mens det blir god tilgang for transport under bygging av ny hytte bak annekset.

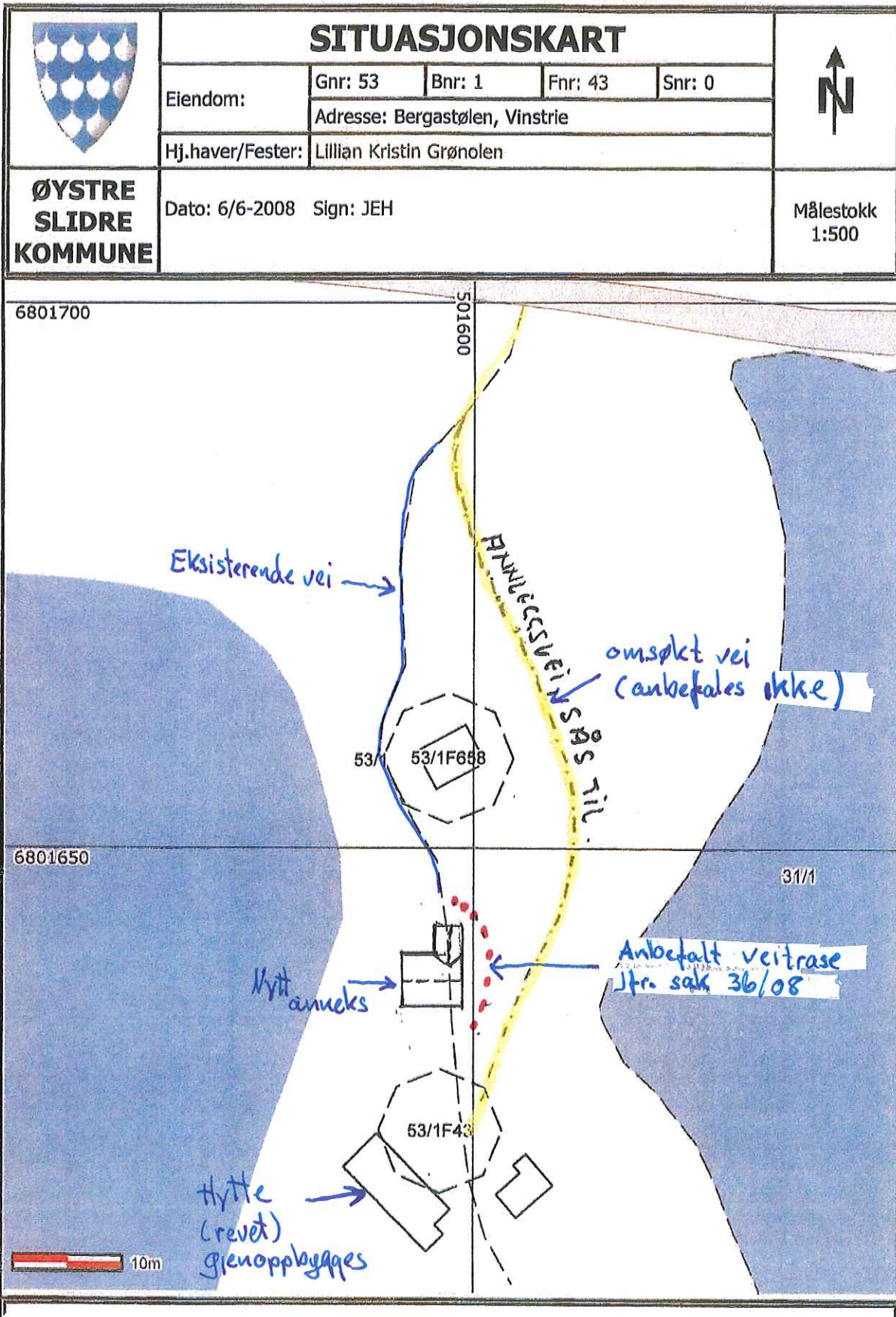
Enstemmig.






↓  
Steiner som anbefales fjernet.

Vedlegg til sak nr. 36/2008





# MØTEBOK

SAK NR: 37/2008  
SAKSBEHANDLER: Reidar Gran  
Arkivnr.: Feste 23

MØTEDATO: 27.06.2008  
MØTESTED: Befaring

SIGN: \_\_\_\_\_

Utskrift til:  
Statskog SF  
Åse Berit Sørungård Blomlie

Vedlegg:  
Oversiktskart og bilder vedlagt søknad. Bilde med anvisning  
av trase som vedlegg til vedtak.

---

## Gnr. 53 bnr. 1 feste nr. 23, Søknad om bygging av vei til fritidsfeste med Vinstre. Utsatt sak.

I brev av 29.3.2008 oversender Statskog følgende brev av 19.2.2008 fra Åse Berit Sørungård Blomlie, til fjellstyret:

*"Søker om planering av vei til fritidshytte gnr./bnr. 53/1/F23. Liastølen v/Vinstervatnet.*

Bakgrunn for søknaden:

*Hytta ligger ca 170 m fra Jotunheimvegen, og har i dag kun ankomst på gangsti. Det er ønskelig med enkel bilvei med tilhørende snuplass ca 120 m. frem til en forsenkning i terrenget. Derfra er terrenget ulent og dårlig egnet for vei.*

*Terrenget der veien ønskes anlagt er tilnærmet flatt med grus og morenemasse, veien kan følge terrenget og skaper ikke skjæring eller fylling som følge av tiltaket. Snuplass/parkering blir liggende i en forsenkning i terrenget. Håper på en positiv vurdering av søknaden."*

I sak 17/2008 satte fjellstyret ut saken til etter befaring var gjennomført.


### Fjellstyret gir følgende uttale:

Fjellstyret mener den foreslåtte trassen medfører et unødvendig stort inngrep i terrenget. Det blir et mindre inngrep og eksponering i terrenget dersom tilkomst til feste 23 anlegges fra innkjøring til feste 53/1/102.

Fjellstyret foreslår derfor at kjørespor legges inntil gjerdet ved feste 102 og fram til en snuplass som anlegges lavest mulig i terrenget, nord for rund haug. Stopp for vegen bør settes slik som på vedlagt bilde. Dette betyr at vegen stopper noe nærmere vegen enn omsøkt, og at parkering/snuplass legges lavt i terrenget.

Vegen bør lages svært enkel med å fjerne nødvendige steiner, gruse opp to hjulspor som tilsåes i midten.

Enstemmig.



Øystre Slidre kommune

Ortofoto

Velg søk

Velg område

Øystre Slidre

Adresse

Gnr Bnr Fnr

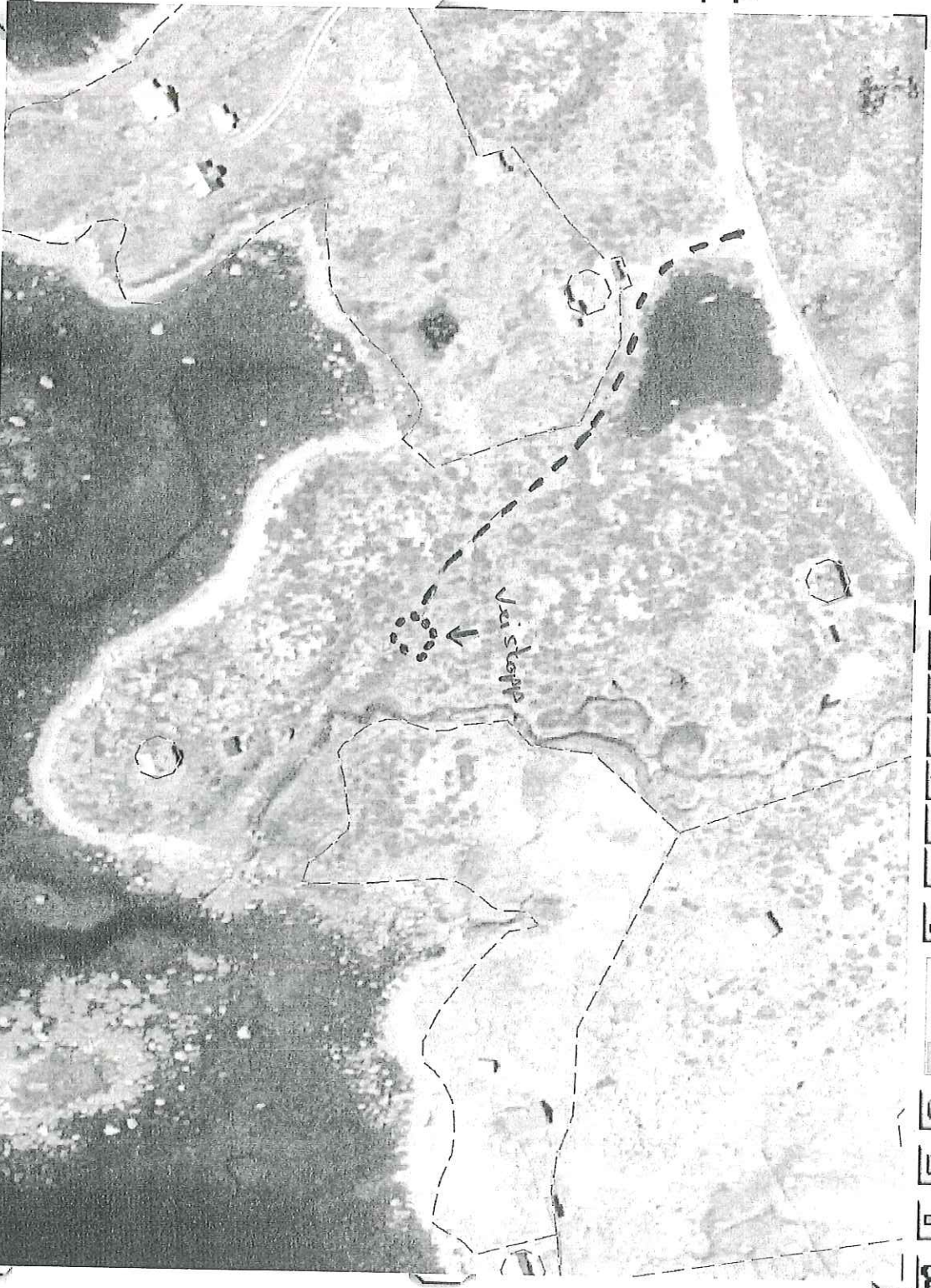
Stedsnavn

Interessepunkt


Velg

Vedlegg til  
 fjellstyrer sak  
 37/2008

1:1 186



UTM 32 Euro89 EPSG:32632



# MØTEBOK

SAK NR: 38/2008  
SAKSBEHANDLER: Reidar Gran  
Arkivnr.: Støl 614

MØTEDATO: 27.06.2008  
MØTESTED: Befaring

SIGN: 

Utskrift til:  
Statskog SF  
Bente Oxhøvd  
Advokatene Sveen

Vedlegg:  
Kopi av takst 27 i ekspropriasjonsskjønnet av 1950 og  
overskjønn av 1951. Vitneutsagn av 8.11.2007 fra Gudbrand  
Lie

---

## Ekspropriasjonsskjønn av 19.10.1950, takst nr. 27. Krav om ny tomt til bu på Okshovdholmen. Behandling etter befaring.

### Sammendrag av saken:

I brev av 21.5.2007 skriver advokat Jørgen Sveen på vegne av familien Oxhøvd, Skammestein, til Statskog at familien Oxhøvd har rett til oppføring av ny fiskebu på Oxhøvdholmen. Det vises til en formulering i takst nr. 27 i ekspropriasjonsskjønnet av 1950 "For ny tomt på Okshovdholmen tilkjennes eventuell årlig erstatning svarende til eventuell årsavgift – når bua blir oppført." Det bes om at Statskog ordner med ny tomt.

I brev av 21.9.2007 oversender Statskog saken der de skriver følgende:

*Viser til brev av 21.05.07 fra Advokatene Sveen på vegne av familien Oxhøvd med vedlegg. Med bakgrunn i Eidfjord-dommen av 1948 kan det gis avgiftsfri tomt til vedlikehold av eksisterende jakt og fiskebuer fra før år 1920. Statskog SF ber om fjellstyrets syn i saken, og om eventuelle utfyllende opplysninger. Alder og størrelse for forhenværende fiskebu er av avgjørende karakter for den videre behandlingen av dette kravet."*

Like før behandling av saken ble det lagt fram en erklæring fra Gudbrand Lie, Skammestein om at han under fiske i 1938 og 1939, oppbevarte garn i fiskebua som tilhørte Oxhøvd 5/1 på Okshovdholmen

12.11.2007 gjorde fjellstyret følgende vedtak i sak 36/2007:

*"Fjellstyret setter ut behandling av saken, da en mener det bør avholdes en befaring på Holmen før saken avgjøres. En befaring bør avholdes våren 2008, mens det fortsatt mangler minst 1 meter på fylling av magasinet, som var normalvannstand før regulering."*

I brev av 5.11.2007 skriver adv. Jørgen Sveen at fiskebua anslagsvis var oppført i 1820 -1830. Han viser videre til at det er ønske om ei ny bu på ca 35 m2 og et lite frittstående hus på ca 5 m2 til ved og do.

### Befaring:

Det ble avholdt befaring på Holmen 18.6.2008. foruten familien Oxhøvd var disse til stede: Nils Nøbben og Gudbrand Lie. Raymond Solberg, Statskog. Tor Skattebo og Reidar Gran fra fjellstyret.

Gudbrand Lie påviste tomte til den fiskebua han oppbevarte garn i 1938/39, og som tilhørte Oxhøvd. Ved full vannstand vil denne ligge i strandkanten.

Det er liten tvil om at det har ligget bu her. Størrelsen var ca 4,80 x 3,20 meter (15 m2).


**Fjellstyret gir følgende uttale:**

Så langt fjellstyret er i stand til å bedømme, har Okshovd 5/1 rett til å ha fiskebu på Holmen.

Fjellstyret går derfor inn for at den kan bygges opp igjen. Det er behov for ny befaring for plassering av ei eventuell ny bu.

Ei ny fiskebu bør bygges i ett bygg der do og skåle inkluderes. Samlet bebyggelse bør ikke overstige 25 m<sup>2</sup>.

Enstemmig.



# MØTEBOK

SAK NR: 39/2008  
SAKSBEHANDLER: Reidar Gran  
Arkivnr.: Støl413

MØTEDATO: 27.06.2008  
MØTESTED: Befaring

SIGN: \_\_\_\_\_

Utskrift til:  
Statskog SF  
Torleiv Idstad

Vedlegg:  
Brev av 22.6.07 og 25.6.07 fra Statskog til T. Rogne,  
Tegninger og situasjonskart. Brev av 2.6.2008 fra Rogne til  
fjellstyret

## Støl til Idstad 32/1 feste 437 på Berset, Torleiv Idstad. Søknad om oppsetting av gapahuk på beitearealet.

Fjellstyret har mottatt følgende brev av 26.6.2008 fra Torleiv Idstad:

*"I 2003 søkte vi om og fekk innvilga, å sette opp eit skråtak inntil låven på stølen Berset. I mellomtida har vi retta opp låven, skifta masse under og rundt og sett den i god stand, slik at vi syntes et skråtak vil øydelegge stilen. Derfor søker vi nå om å få setja opp ein gapahuk på beitet, på den delen som ikkje er fulldyrka, slik at vi kan pløye og så for slått uten at dyra må krysse slåttemarka. Vi driv mjølkeproduksjon, men har ikkje mjølk om sumaren, difor går kyr, kviger og kalver ute heile døgnet og treng ly for vær og vind."*

Gapahuken er ca 18 m2 og skal plasseres på inngjerda utmarksbeite.

### Vurdering.

Saken gjelder søknad om å få sette opp en driftsbygning på en støl som er i bruk med besetning av tomme mjølkekyr, kviger og kalver. Den omsøkte gapahuken skal erstatte tidligere skråtak inntil fjøset, som ble behandlet etter § 13 i seterforskriften. Omsøkt plassering ligger på et inngjerdet utmarksbeite som defineres som tilleggsjord.

Siden omsøkte gapahuk skal settes opp på tilleggsjorda går jeg ut i fra at søknaden skal behandles etter § 23 i seterforskriften:

*"Når det er naudsynt for drift av utvist tilleggsjord eller for utøving av annan beitebruk enn setring, kan brukaren få føre opp hus etter løyve frå Statskog og på dei vilkår Statskog set."*

Fjellstyret skal gi uttale også i slike saker.

Saksbehandler i Øystre Slidre kommune opplyser på forespørsel at slike saker også skal behandles etter plan- og bygningslov.

### Fjellstyret gir følgende uttale:

Fjellstyret går inn for at Torleiv Idstad får tillatelse til å sette opp gapahuk på beitearealet sitt som omsøkt.

Saken oversendes Statskog som tar avgjørelse.

Enstemmig.

# MØTEBOK

<b>Styre:</b> ØYSTRE SLIDRE FJELLSTYRE	<b>Møtested:</b> Befaring	<b>Dato:</b> 12.08.2008	<b>Fra kl.:</b> 8.00	<b>Til kl.:</b> 14.00
---	------------------------------	----------------------------	-------------------------	--------------------------

## TIL STEDE PÅ MØTET:

<b>Medlem:</b>
Arne Prestegården Tor Skattebo Svein Oddvar <del>Regne</del> MOEN


<b>Varamedlem:</b>

<b>Andre:</b>
Reidar Gran

<b>Behandla saker:</b>	
41/2008	Trollåslia elgjaktfelt. Søknad om dispensasjon fra krav om ettersøkshund i eget lag
42/2008	Flakstad elgjaktfelt. Søknad om dispensasjon fra krav om ettersøkshund i eget lag
43/2008	ØSJFF. Vedr. søknad om registrering av rype før bygginprøva 2008
	Befaringstema gjalt beiteforbedrende tiltak på Lien.
	Statskog hadde innkalt til befaring.

<b>Underskrifter:</b>
<i>Tor Skattebo</i> <i>Arne Prestegården</i> <i>Svein Oddvar</i>





# MØTEBOK

SAK NR: 41/2008  
SAKSBEHANDLER: Reidar Gran  
Arkivnr.: 612.2

MØTEDATO: 12.8.2008  
MØTESTED: Befaring

SIGN: \_\_\_\_\_

Utskrift til:  
Statskog SF  
Ivar Rogne

Vedlegg:

---

## Trollåslia elgjaktfelt. Vedrørende krav til ettersøkshund i eget jaktlag. Søknad om dispensasjon fra regelen.

I fjellstyresak 11/2007 gjorde fjellstyret vedtak om at det fra og med jaktåret 2008, skulle innføres krav om at alle jaktlag som får tildelt elgjakt i Øystre Slidre statsallmenning, skal ha med godkjent ettersøkshund under utøvelse av jakt.

For at jaktlaga skulle få tid til å innfri kravet, ble iverksettelse utsatt til 2008. Jaktlagene ble informert om kravet, samtidig med utsendelse av jaktordre 2007. Det var også opplyst om krav om ettersøksekvipasje på fjellstyrets infoside under utlysning av elgjakta på "INATUR" i år.

I 2008 starter alle jaktfelt i statsallmenningen på en ny fire års kontraktperiode. Jaktlaget til Ivar Rogne har fått tildelt Trollåslia jaktfelt.

I en e-post datert 28.7.2008, skriver jaktleder Ivar Rogne:

### ***"Søknad om fritak fra krav om ettersøkshund i eget jaktlag.***

*Vi ser i kontrakten i år at det er kommet krav om egen ettersøkshund. Vi forstår også at dette er informert om i fjor, men dette har vi beklageligvis ikke fått med oss. Vi har ikke egen hund med godkjente papirer i år, og vi søker derfor om dispensasjon i år frem til vi får tak i egen hund. Hvis dispensasjon gis tegner vi slik som før kontrakt med en ekstern ettersøkshund. Håper vi kan få svar i god tid før kontrakten skal inn."*

### **Vurdering:**

Om jaktlaget ikke innfrir kravet om ettersøksekvipasje i eget jaktlag, vil dette være et brudd på lokale bestemmelser i statsallmenningen, og fjellstyret kan ikke inngå kontrakt med jaktlaget, med mindre det gis dispensasjon fra bestemmelsene.

Fjellstyret kan sette i gang en prosess med å inngå kontrakt med et nytt jaktlag for Trollåslia jaktfelt. Men dette vil medføre mye arbeid, og det vil være mulighet for at jaktfeltet ikke blir bortleid i 2008.

Kravet om at det skal være egen ettersøksekvipasje i jaktlaget er et nytt og skjerpene krav som er innført for å gjøre jakta mer human. Det er viktig at jaktlaget til Ivar Rogne straks setter i gang arbeidet med få til en godkjent ettersøkshund innen laget. Fram til det skjer vil det kreves en dispensasjon.

Med bakgrunn i at bestemmelsene er nye og at det er krevende å få til en ettersøkshund, bør det vurderes å gi dispensasjon fra kravet i 2008 og 2009, slik at jaktlaget eventuelt får tid til å lære opp en

ny hund. En annen begrunnelse for å gi dispensasjon vil være at det kan bli vanskelig å få et nytt jaktlag på plass før jakta.

For at fjellstyret ikke skal havne i en lignende situasjon i 2010, må jaktlaget på eget initiativ, skriftlig melde fra til fjellstyret innen 1. februar 2010 om følgende forhold:

- Om jaktlaget opprettholder kontrakten med fjellstyret også i 2010
- Oppgi registreringsnummer på den hunden som skal virke som ettersøkshund i 2010.
- Eventuelt melde på jeger med egen ettersøkshund som nytt medlem i jaktlaget.

Dersom dette ikke skjer innen fastsatt frist bør fjellstyret varsle jaktlaget om at det ikke blir inngått ny kontrakt med jaktlaget for de siste 2 år av kontraktstiden. Jaktfeltet bør deretter utlyses som ledig felt i 2010-2011.

**Vedtak:**

Med bakgrunn i at regelen om at hvert jaktlag skal ha egen ettersøksekvipasje, er nye, og at det er krevende å få til en ettersøkshund, vil fjellstyret gi dispensasjon fra kravet i 2008 og 2009, slik at jaktlaget til Ivar Rogne får tid til å lære opp en ny hund.

For at fjellstyret ikke skal havne i en lignende situasjon i 2010, må jaktlaget på eget initiativ, skriftlig melde fra til fjellstyret innen 1. februar 2010 om følgende forhold:


- Om jaktlaget opprettholder kontrakten med fjellstyret også i 2010
- Oppgi registreringsnummer og godkjenningsnummer på den hunden som skal virke som ettersøkshund i 2010.
- Jaktlaget kan eventuelt melde på en jeger med egen ettersøkshund som nytt medlem i jaktlaget.

Dersom dette ikke skjer innen fastsatt frist vil fjellstyret varsle jaktlaget om at det ikke blir inngått ny kontrakt med jaktlaget for de siste 2 år av kontraktstiden. Jaktfeltet vil dermed bli utlyst som ledig felt i 2010 og 2011.

Enstemmig.

\*\*\*

Vedtaket kan iflg. § 28 i forvaltningsloven, påklages. En eventuell klage skal være skriftlig og sendes Øystre Slidre fjellstyre innen 3 uker fra mottak av dette vedtak. Parter har rett til innsyn i sakens dokumenter jfr. Forvaltningsloven §§ 18 og 19.



# MØTEBOK

SAK NR: 42/2008  
SAKSBEHANDLER: Reidar Gran  
Arkivnr.: 612.2

MØTEDATO: 12.8.2008  
MØTESTED: Befaring

SIGN: \_\_\_\_\_

*R. Gran*

Utskrift til:  
Statskog SF  
Bjørn Ketil Mork

Vedlegg:

## Flakstad elgjaktfelt. Vedrørende krav til ettersøkshund i eget jaktlag. En eventuell søknad om dispensasjon fra regelen.

I fjellstyresak 11/2007 gjorde fjellstyret vedtak om at det fra og med jaktåret 2008, skulle innføres krav om at alle jaktlag som får tildelt elgjakt i Øystre Slidre statsallmenning, skal ha med godkjent ettersøkshund under utøvelse av jakt.

For at jaktlaga skulle få tid til å innfri kravet, ble iverksettelse utsatt til 2008. Jaktlagene ble informert om kravet, samtidig med utsendelse av jaktordre 2007. Det var også opplyst om krav om ettersøksekvipasje på fjellstyrets infoside under utlysning av elgjakta på "INATUR" i år.

I 2008 starter alle jaktfelt i statsallmenningen på en ny fire års kontraktperiode. Jaktlaget til Bjørn Ketil Mork har fått tildelt Flakstad jaktfelt.

I brev av 30.7.2008 skriver jaktlaget v/Bjørn Ketil Mork følgende:

### ***"Søknad om dispensasjon fra bestemmelser om godkjent ettersøksekvipasje i eget jaktlag 2008.07.30***

*Undertegnede arbeider med å få til godkjent ettersøkshund. Hunden skal meldes opp til bandhundprøve i august i år. Foreløpig har jaktlaget ingen godkjent hund, og vi har ingen garantier for å få til en godkjent hund i år. Vi har også etablert kontakt for å gå opp med en annen eiers hund.*

*Dersom vi ikke lykkes med dette, slik at vi ikke får godkjent ettersøksekvipasje inne eget jaktlag i år, vil vi med dette søke fjellstyret om dispensasjon fra bestemmelsene i år."*

### **Vurdering:**

Om jaktlaget ikke innfrir kravet om ettersøksekvipasje i eget jaktlag, vil dette være et brudd på lokale bestemmelser i statsallmenningen, og fjellstyret kan ikke inngå kontrakt med jaktlaget, med mindre det gis dispensasjon fra bestemmelsene.

Fjellstyret kan sette i gang en prosess med å inngå kontrakt med et nytt jaktlag for Flakstad jaktfelt. Men dette vil medføre mye arbeid, og det vil være mulighet for at jaktfeltet ikke blir bortleid i 2008.

Kravet om at det skal være egen ettersøksekvipasje i jaktlaget er et nytt og skjerpende krav som er innført for å gjøre jakta mer human. Flakstad jaktlag arbeider med saken, og det kan hende de lykkes med å innfri kravet om ettersøkshund allerede i år. Hvis dette skjer trengs det ingen dispensasjon. Skulle de derimot ikke lykkes med godkjenning av hund, vil det kreves en dispensasjon.

Med bakgrunn i at bestemmelsene er nye og at det er krevende å få til en ettersøkshund, bør det vurderes å gi dispensasjon fra kravet i 2008 og 2009, slik at jaktlaget eventuelt får tid til å lære opp en

ny hund. En annen begrunnelse for å gi dispensasjon vil være at det kan bli vanskelig å få et nytt jaktlag på plass før jakta.

For at fjellstyret ikke skal havne i en lignende situasjon i 2010, må jaktlaget på eget initiativ, skriftlig melde fra til fjellstyret innen 1. februar 2010 om følgende forhold:

- Om jaktlaget opprettholder kontrakten med fjellstyret også i 2010
- Oppgi registreringsnummer på den hunden som skal virke som ettersøkshund i 2010.
- Eventuelt melde på jeger med egen ettersøkshund som nytt medlem i jaktlaget.

Dersom dette ikke skjer innen fastsatt frist bør fjellstyret varsle jaktlaget om at det ikke blir inngått ny kontrakt med jaktlaget for de siste 2 år av kontraktstiden. Jaktfeltet bør deretter utlyses som ledig felt i 2010-2011.

#### **Vedtak:**

Med bakgrunn i at regelen om at hvert jaktlag skal ha egen ettersøksekvipasje, er nye, og at det er krevende å få til en ettersøkshund, vil fjellstyret gi dispensasjon fra kravet i 2008 og 2009, slik at jaktlaget til Bjørn Ketil Mork får tid til å lære opp en ny hund.

For at fjellstyret ikke skal havne i en lignende situasjon i 2010, må jaktlaget på eget initiativ, skriftlig melde fra til fjellstyret innen 1. februar 2010 om følgende forhold:

- Om jaktlaget opprettholder kontrakten med fjellstyret også i 2010
- Oppgi registreringsnummer og godkjenningsnummer på den hunden som skal virke som ettersøkshund i 2010.
- Jaktlaget kan eventuelt melde på en jeger med egen ettersøkshund som nytt medlem i jaktlaget.

Dersom dette ikke skjer innen fastsatt frist vil fjellstyret varsle jaktlaget om at det ikke blir inngått ny kontrakt med jaktlaget for de siste 2 år av kontraktstiden. Jaktfeltet vil dermed bli utlyst som ledig felt i 2010 og 2011.

Enstemmig.

\*\*\*

Vedtaket kan iflg. § 28 i forvaltningsloven, påklages. En eventuell klage skal være skriftlig og sendes Øystre Slidre fjellstyre innen 3 uker fra mottak av dette vedtak. Parter har rett til innsyn i sakens dokumenter jfr. Forvaltningsloven §§ 18 og 19.



# MØTEBOK

SAK NR: 43/2008  
SAKSBEHANDLER: Reidar Gran  
Arkivnr.: 611.2

MØTEDATO: 12.8.2008  
MØTESTED: Befaring

SIGN: \_\_\_\_\_

Utskrift til:  
Statskog SF  
ØSJFF, v/Arve Enger  
Skaget-Bitihorn sankarlag, Arnfinn Beito

Vedlegg:

---

## Bygginprøva 2008. Registrering av terrengene før jaktprøven.

I sak 35/2008 vedtok fjellstyret å gi ØSJFF tillatelse til å avholde jaktprøve i følgende områder i statsallmenningen:

Leirungsmýrene, Mytingen, Titterflå (treningsfeltet), Grålandet ved Vinstre, Skindro (Brune høgde mot Rjupehaugane) og Øysterli (mot Nørre Kjølén og Skreddalen).

Med unntak av treningsfeltet ved Titra, er alle områdene med i det nye takseringsopplegget med linjetaksering. Denne takseringen vil skje mellom 8. og 20. august.

Fjellstyret har fått henvendelse fra ØSJFF om de kan foreta en registrering etter tidligere brukt metode, med hunder, i områdene før prøven starter 30. august. Dette er begrunnet med at en linjetaksering etter ny modell ikke vil gi god nok info om viltbestanden i prøveområdene.

### Vurdering:

Linjene for taksering av rypebestanden etter ny metode, er lagt ut med det formål at det skal gi et oversiktsbilde over hele allmenningen, der hensikten er å kunne beregne total rypebestand og kyllingproduksjon i statsallmenningen. Linjene skal dekke områder med både god og mindre god kvalitet.

Den beskrevne metode er lite egnet til det formål ØSJFF har for å registrere viltbestanden i jaktprøveområdene. I tillegg til dette kan det for fjellstyret være interessant å få en registrering etter tidligere metode i en del av områdene, for å sammenligne gammel og ny takseringsmetode, mht. om metodene gir forskjellig informasjon om viltbestanden.

Med denne bakgrunn mener jeg at ØSJFF bør få tillatelse til å gjennomføre registrering av viltbestanden i alle jaktprøveområdene fra og med 21. august, slik den er gjennomført tidligere. Det bør stilles følgende krav:

- Registrering skal skje på samme måte som tidligere
- Rapport skal leveres til fjellstyret på fastlagte skjema umiddelbart etter registreringen

### Vedtak:

Fjellstyret gir ØSJFF tillatelse til å gjennomføre registrering av jaktprøveterrengene som nevnt ovenfor, fra og med 21. august. Det stilles følgende forutsetninger for tillatelsen:

- Registrering skal skje på samme måte som tidligere
- Rapport skal leveres til fjellstyret på fastlagte skjema umiddelbart etter registreringen

Enstemmig.

\*\*\*

Vedtaket kan iflg. § 28 i forvaltningsloven, påklages. En eventuell klage skal være skriftlig og sendes Øystre Slidre fjellstyre innen 3 uker fra mottak av dette vedtak. Parter har rett til innsyn i sakens dokumenter jfr. Forvaltningsloven §§ 18 og 19.

# MØTEBOK

<b>Styre:</b> ØYSTRE SLIDRE FJELLSTYRE	<b>Møtested:</b> Fjellstyrekontoret	<b>Dato:</b> 01.09.2008	<b>Fra kl.:</b> 1900	<b>Til kl.:</b> 2130
---	--	----------------------------	-------------------------	-------------------------

## TIL STEDE PÅ MØTET:

### Medlem:

Svein Oddvar Moen  
Bente Rakstad

### Varamedlem:

Bjørge Kristin Skogen

### Andre:

Reidar Gran

### Behandla saker:

44/2008	Landbruksplan for Øystre Slidre 2008-2012. Høring.
45/2008	Vinsteren elgjaktfelt. Søknad om disp. fra krav om godkjent sporhund i eget felt.
46/2008	Høsttaksering av lirype med påfølgende regelsetting, kvoter m.m.

### Underskrifter:

Bente Rakstad  
Svein Oddvar Moen

## REFERATSAKER TIL FJELLSTYREMØTE 1. september 2008.

Forkortelser:

U = Utg. brev  
I = Inng. brev  
K = Kopi  
A = Annet

ØSF= Østre Slidre fjellstyre/ ØSK= Østre Slidre kommune  
NFS= Norges Fjellstiresamband / DN= Direktoratet for naturforvaltning  
KLP=Kommunal Landpensjonskasse


	DATO	AVSENDER	MOTTAKER	ARK.NR.	INNHold
U	29.jul	ØSF	Gudbrandsdal FHK	611.2	Delegert sak 2/2008. Søknad om leie av jaktprøve-terreng 6 og 7 september.
I	23.jun	ØSK	ØSF	feste 461	Frilagt støl til Molor 26/10, konsek. for bruksretten
I	20.aug	Steenstrup Stordrange	ØSF	feste 461	Frilagt støl til Molor 26/10
K	18.jun	Statskog	Bøllhaug Feleger		Søknad om bygging av ny Bøllhaugbu
U	03.jul	ØSF	Elgjaktlaga i ØS Statsallm	612.2	Kvoter, faktura og orientering om elgjakta 2008
A	24.jun	Møtebok ØSK	ØSF	feste 379	Einar Moe, oppføring av mjølkestell, Etnelie.
K	03.jul	ØSK	Statskog, Namsos	f.465	Tildeling av festenr til stølsjorde på N. Trøllåsen
I	03.jul	Statskog, Lillehammer	ØSF	142	Tilskudd til fjellstyreens oppsyn 2008
I	07.jul	Fisking i Valdres	ØSF	perm	Årsmøteprotokoll 2008
I	04.jul	Oppland Fylkeskommune	ØSF	feste 609	Støl til Melum, uttalelse til søkn om oppf. av nytt kokehus
I	27.jun	KLP	ØSF	235	Regulering av pensjonene fra 1/5
U	07.jul	ØSF	Statskog Lillehammer	352.2	Sperret stikkveg fra Jotunheimv til støler
K	07.jul	Statskog Lillehammer	Torstein T. Røyne og		
U	08.jul	ØSF	Nils T. Nøbben	352.2	Ulovlig oppsatt stengsel på stikkveg
K	07.jul	Fylkesmannen i Oppland	ØSK	352.3	Restaur. av bru ved Rognsfeten
U	08.jul	ØSF	Statskog, Namsos	335.1	Tynningshogst og beitelandskapspleie på Lien
U	11.jul	ØSF	ØSK	621.2	Søknad om disp. fra hundeloven, takseringsarbeid.
K	10.jul	Statskog	Lillian Grønolen	621.2	Søknad om disp. fra hundeloven, takseringslinjer
I	04.jul	NFS	ØSF	feste 43	Etablering av vei inn til hytte ved Bergastølen
K	21.jul	Torstein T. Røyne	Statskog, Lillehammer	perm	Kontingent for 2008
K	17.jul	ØSF v/Arne P.	ØSK v/Lundby	352.2	Sperret stikkveg fra Jotunheimv til støler
I	28.jul	Olav Talle	ØSF v/Arne P.	332.1	Regulering av Strypadn massetak
K	17.jul	ØSF v/Arne P.	Fylkesmannen i Oppland	332.1	Reguleringsplan for Strypadn massetak
A	15.jul	Møtebok ØSK	ØSF	411.1	Div. Ormetjernkampen
I	23.jul	ØSK	ØSF	feste 650	Restaurering av naust Flaaten/Dale
I	22.jul	Adv. Sveen	ØSF	352.3	Restaur. av bru ved Rognsfeten
U	29.jul	ØSF	Statskog Namsos	f.614	Tomt til bu på Okshovdholmen.
A	17.jul	Møtebok ØSK	ØSF	f.614	Tomt til bu på Okshovdholmen.
				621.2	Søknad om disp fra hundeloven



U = Utg. brev  
I = Inng. brev  
K = Kopi  
A = Annet

ØSF= Øystre Slidre fjellstyre/ ØSK= Øystre Slidre kommune  
NFS= Norges Fjellstyresamband / DN= Direktoratet for naturforvaltning  
KLP=Kommunal Landpensjonskasse

	DATO	AVSENDER	MOTTAKER	ARK.NR.	INNHold
U	21.jul	ØSF	ØSK	621.2	Søknad om disp. fra hundeloven, klage på vedtak
A	23.jul	Møtebok ØSK	ØSF	feste 504	Sebuøygard, oppføring av nytt fjøs på Lien
U	29.jul	ØSF	Sweco	411.1	Oversikt over sankeveer og fellesomr for beite osv.
A	juli		Politimesteren i Vest-Oppl	643.7	4 personer som har fisket uten å ha løst fiskekort
A	juli		Politimesteren i Vest-Oppl	611.7	3 personer som har hatt løs hund i fritt søk
A	23.jul	Møtebok ØSK	ØSF	621.2	Søknad om disp fra hundeloven
U	31.jul	ØSF	ØSJFF Fuglehundgruppa	621.2	Bygginprøva, reg. av bestand før prøven
U	31.jul	ØSF	Skaget-Bitihorn sankarlag	621.2	Info. taksering av rypebestand
U	31.jul	ØSF	Mellane Sankarlag	621.2	Info. taksering av rypebestand
K	07.aug	Statskog Lillehammer	Åse Berit S. Blomlie	feste 23	Bygging av vei til fritidsfeste 23 ved Vinstre
K	07.aug	Statskog Lillehammer	Jon Flaaten	feste 649	Vedr. raffhøyde for naust ved Fjellfjernet
A	13.aug		Politimesteren i Vest-Oppl	643.7	1 person fisket uten fiskekort
U	20.aug	ØSF	Fylkesmannen i Oppland	f.519	Søknad om å fjerne kokehus/uthus og bygge nytt inntil fjøset. Arne Trandokken på Lien
U	20.aug	ØSF	Oppland fylkeskommune	f.519	Søknad om å fjerne kokehus/uthus og bygge nytt inntil fjøset. Arne Trandokken på Lien
U	20.aug	ØSF	Statskog Namsos	f.519	Søknad om å fjerne kokehus/uthus og bygge nytt inntil fjøset. Arne Trandokken på Lien



# MØTEBOK

SAK NR: 44/2008  
SAKSBEHANDLER: Reidar Gran  
Arkivnr.: 32

MØTEDATO: 1.9.2008  
MØTESTED: Fjellstyrekontoret

SIGN: \_\_\_\_\_

Utskrift til:  
Statskog  
Øystre Slidre kommune

Vedlegg:  
Landbruksplan

---

## Landbruksplan for Øystre Slidre 2008 - 2012

I brev av 26.6.2008 sender Øystre Slidre kommune ut landbruksplanen på høring. Høringsfrist 1. oktober 2008.

Planen er bygd opp gjennom 5 hovedkapittel:

1. Planstatus og planforankring
2. Sentrale og regionale rammer
3. Landbruket i Øystre Slidre
4. Visjon og hovedmål
5. Mål og tiltak

### Pkt. 4.1. Visjon:

”Øystre Slidre kommune vil arbeide for eit framtidretta, livskraftig og kompetansebasert landbruk med levande bygder, levande stølsmiljø og næringsutvikling i sentrum.”

### Pkt 4.2. Hovudmål:

1. Sikre og take vare på landbruksareal og verdiane i kulturlandskapet.
2. Utvikle og styrke det eksisterande landbruket i kommunen
3. Utvikle og styrke nye og alternative landbrukstilknytte næringar
4. Synleggjere og bevisstgjere tydinga av eit livskraftig landbruk

### Pkt 5 Mål og tiltak:

Her tas bare med de punkt som inkluderer fjellstyret i eventuelle samarbeidstiltak.

#### Delmål B2.

”Styrke og utvikle stølsdrift som ei lønnsam og berekraftig driftsform.”

#### Tiltak:

- ”Kommunen skal arbeide for ei lokal forankring av forvaltninga i stølsområda, innanfor ei eventuelt verneområde”. Det er beregnet 5 dv. til å arbeide med dette.

#### Delmål B3

”Styrke beitebruken i utmarka.”

#### Tiltak:

- ”Sette inn tiltak for å hindre attgroing på god og viktig beitemark – 5 dagsverk”.
- ”Styrke og utvikle nye beitebruksformer – 5 dagsverk”
- ”Utgjeie spørsmål rundt gjerding og beiterett knytt til hytter og reiseliv – 15 dagsverk”
- ”Oppgradere beredskapsplanen for frittgåande beitedyr og vidareføre arbeidet med beredskapshamner – 5 dagsverk”

**Delmål B4**

”Bruke tilskottsordningar og andre økonomiske verkemiddel til målretta tiltak for eit berekraftig landbruk.”

Tiltak:

- ”Skipa til felles søknadsfrist og søknadsinformasjon for alle tilskottsordningane, SMIL . kommunale –fjellstyret/fjellstyresambandet, -3 dagsverk.”

**Delmål C3**

”Oppretthalde og utvikle utmarksressursar av høg kvalitet for berekraftig hausting, rekreasjon og næringsmessig utnytting”.

Tiltak:

- ”Næringsmessig utnytting av fisk og vilt,- 5 dagsverk og total kostnadsberegnet til kr. 40 000. Finansiering: ØSK/10 000, ØSF/30 000.”

**Delmål D3**

”Skape klarere rammer for dei som vil satse på tilleggsnæringar eller anna næring knytt opp mot gardsbruk, mot. Plansystem (Landbruk +)”

Tiltak:

-”Utarbeiding av felles retningslinjer og mål for kommunen/Statskog/fjellstyret for næringsutvikling og kulturmiljø i stølsområda, -5 dagsverk”

Saken legges fram for debatt i fjellstyret uten nærmere vurderingar fra saksbehandlar.

**Vedtak:**

Fjellstyret mener landbruksplanen er et godt gjennomarbeidet, og omfattende dokument, med mange konkrete tiltak.

Det er viktig å legge til rette for beitebruk og stølsbruk i fjellet. Men det er helt grunnleggende for denne bruken, at hver enkelt gard har et driftsopplegg som gir framtidige inntekter. Det er på garden grunnlaget for beitebruken i fjellet legges, og det er her besetningene oppholder seg i ca 10 mnd. i året. I den sammenheng er det viktig at gardbrukere får rådgiving av god kvalitet i kommunen, slik at de kan gjøre gode valg for egen drift. Det vises også til i planen at brukerne er opptatt av dette. Kommunen bør vurdere å ta dette inn som eget mål eller delmål i planen, for eksempel under hovedsatsingsområde E.


Fjellstyret mener at støler med mjølkedrift må ha god vannkvalitet. Derfor er det i år bevilget kr. 5000,- og 10000,- til to støler som har behov for å gjøre tiltak for å bedre kvaliteten på vannet. Utover slike enkelttiltak, er fjellstyret opptatt av å støtte fellestiltak i fjellet. Infrastruktur som veier har også høy prioritet ved bevilgning av midler fra fjellkassa.

Fjellstyret ønsker å være en aktiv samarbeidspartner. Imidlertid må fjellstyret behandle hvert enkelt tiltak mht. bevilgning av økonomiske midler fra fjellkassa. Fjellstyret kan ikke binde opp tilskudd fra fjellkassa utover inneværende valgperiode. Videre må fjellstyret forholde seg til fjelloven og forskrifter til denne. Det er grunnleggende at fjellstyret/Statskog kommer tidlig inn i alle prosesser som gjelder aktiviteter i statsallmenningen.

Enstemmig

\*\*\*

Vedtaket kan iflg. § 28 i forvaltningsloven, påklages. En eventuell klage skal være skriftlig og sendes Øystre Slidre fjellstyre innen 3 uker fra mottak av dette vedtak. Parter har rett til innsyn i sakens dokumenter jfr. Forvaltningsloven §§ 18 og 19.



# MØTEBOK

SAK NR: 45/2008  
SAKSBEHANDLER: Reidar Gran  
Arkivnr.: 612.2

MØTEDATO: 1.9.2008  
MØTESTED: Fjellstyrekontoret

SIGN: 

Utskrift til:  
Statskog SF  
Åsmund Bakkene

Vedlegg:

---

## Vinsteren elgjaktfelt. Vedrørende krav til ettersøkshund i eget jaktlag. En eventuell søknad om dispensasjon fra regelen.

I fjellstyresak 11/2007 gjorde fjellstyret vedtak om at det fra og med jaktåret 2008, skulle innføres krav om at alle jaktlag som får tildelt elgjakt i Øystre Slidre statsallmenning, skal ha med godkjent ettersøkshund under utøvelse av jakt.

For at jaktlaga skulle få tid til å innfri kravet, ble iverksettelse utsatt til 2008. Det var opplyst om krav om ettersøksekvipasje på fjellstyrets infoside under utlysning av elgjakta på "INATUR" i år.

I 2008 starter alle jaktfelt i statsallmenningen på en ny fire års kontraktperiode. Jaktlaget til Åsmund Bakkene har fått tildelt Vinsteren jaktfelt.

I e-post av 20.8.2008 skriver jaktlaget v/Åsmund Bakkene følgende:

*"Søker med dette brevet dispensasjon angående nye regler i 2008 med krav om ettersøkshund i eget lag. I nabolaget på Synshaugfeltet er det to stk med godkjent ettersøkshund som vil stille en hund til disposisjon for oss. Denne vil uten problem være i feltet våres godt innenfor kravet om 4 timer som nevnt i kontrakten. Hadde vært veldig bra om vi fikk en løsning på dette da det blir vanskelig for oss å få godkjent en hund før jakta dette året."*

### Vurdering:

Om jaktlaget ikke innfrir kravet om ettersøksekvipasje i eget jaktlag, vil dette være et brudd på lokale bestemmelser i statsallmenningen, og fjellstyret kan ikke inngå kontrakt med jaktlaget, med mindre det gis dispensasjon fra bestemmelsene.

Fjellstyret kan sette i gang en prosess med å inngå kontrakt med et nytt jaktlag for Vinsteren jaktfelt. Men dette vil medføre mye arbeid, og det vil være mulighet for at jaktfeltet ikke blir bortleid i 2008.

Kravet om at det skal være egen ettersøksekvipasje i jaktlaget er et nytt og skjerpene krav som er innført for å gjøre jakta mer human. Dersom laget ikke har egen ekvipasje, vil det være behov for å få dispensasjon fra kravet. Pga. beliggenhet er Vinsterfeltet det jaktfeltet som ved skadeskyting har størst problem med å skaffe sporhund innen akseptabel tid..

Med bakgrunn i at bestemmelsene er nye og at det er krevende å få til en ettersøkshund, bør det vurderes å gi dispensasjon fra kravet i 2008 og 2009, slik at jaktlaget eventuelt får tid til å lære opp en ny hund. En annen begrunnelse for å gi dispensasjon vil være at det kan bli vanskelig å få et nytt jaktlag på plass før jakta.

Fjellstyret har tidligere innvilget dispensasjon til Flakstad og Trollåslia jaktfelt.

For at fjellstyret ikke skal havne i en lignende situasjon i 2010, må jaktlaget på eget initiativ, skriftlig melde fra til fjellstyret innen 1. februar 2010 om følgende forhold:

- Om jaktlaget opprettholder kontrakten med fjellstyret også i 2010
- Oppgi registreringsnummer på den hunden som skal virke som ettersøkshund i 2010.
- Eventuelt melde på jeger med egen ettersøkshund som nytt medlem i jaktlaget.

Dersom dette ikke skjer innen fastsatt frist bør fjellstyret varsle jaktlaget om at det ikke blir inngått ny kontrakt med jaktlaget for de siste 2 år av kontraktstiden. Jaktfeltet bør deretter utlyses som ledig felt i 2010-2011.

**Vedtak:**

Med bakgrunn i at regelen om at hvert jaktlag skal ha egen ettersøksekvipasje, er nye, og at det er krevende å få til en ettersøkshund, vil fjellstyret gi dispensasjon fra kravet i 2008 og 2009, slik at jaktlaget til Åsmund Bakkene får tid til å lære opp en ny hund.

For at fjellstyret ikke skal havne i en lignende situasjon i 2010, må jaktlaget på eget initiativ, skriftlig melde fra til fjellstyret innen 1. februar 2010 om følgende forhold:


- Om jaktlaget opprettholder kontrakten med fjellstyret også i 2010
- Oppgi registreringsnummer og godkjeningsnummer på den hunden som skal virke som ettersøkshund i 2010.
- Jaktlaget kan eventuelt melde på en jeger med egen ettersøkshund som nytt medlem i jaktlaget.

Dersom dette ikke skjer innen fastsatt frist vil fjellstyret varsle jaktlaget om at det ikke blir inngått ny kontrakt med jaktlaget for de siste 2 år av kontraktstiden. Jaktfeltet vil dermed bli utlyst som ledig felt i 2010 og 2011.

Enstemmig.

\*\*\*

Vedtaket kan iflg. § 28 i forvaltningsloven, påklages. En eventuell klage skal være skriftlig og sendes Øystre Slidre fjellstyre innen 3 uker fra mottak av dette vedtak. Parter har rett til innsyn i sakens dokumenter jfr. Forvaltningsloven §§ 18 og 19.



# MØTEBOK

SAK NR: 46/2008  
SAKSBEHANDLER: Reidar Gran  
Arkivnr.: 621.2

MØTEDATO: 1.9.2008  
MØTESTED: Fjellstyrekontoret

SIGN: \_\_\_\_\_

Utskrift til:  
Statskog  
ØSJFF, Arve Enger  
Øystre Slidre kommune

Vedlegg:

---

## HØSTTAKSERING AV LIRYPE 2008.

### Bakgrunn:

Taksering av lirypebestanden skal danne grunnlag for fjellstyrets forvaltning.

Fra 1996-2007 er det gjennomført taksering av lirypebestanden i statsallmenningen. I denne perioden er det benyttet en jaktbasert metode under takseringen. Dvs. at det i stor grad er gått med hund der det er mest sannsynlig å finne fugl. I jaktprøveterrengene som benyttes under Bygginprøven vil det fortsatt gjennomføres taksering etter denne metoden.

Fra og med 2008 er takseringsmetoden endret til linjetaksering. I korte trekk går linjetaksering ut på at det er valgt ut 12 områder i statsallmenningen som hver inneholder 2-4 linjer på til sammen 8 til 10 km. Linjene skal følges slavisk med GPS, og hver oppflukt av rype registreres med antall fugl fordelt på kylling og voksen. I tillegg registreres oppfluktsted i avstand til linja. Disse, og flere data føres inn i skjemaer, som etter takseringen legges inn i et dataprogram, som beregner antall ryper pr. km<sup>2</sup> og kyllingproduksjon. For å få en bra beregning av antall ryper pr. km<sup>2</sup>, bør takseringen omfatte ca 10 % av totale rypearealer. I vår statsallmenning vil det bety at det bør takseres ca 200 km. Dette er ikke mulig å gjennomføre med tilgjengelige ressurser. Derfor bør kunnskapen om antall ryper pr. km<sup>2</sup>, brukes med forsiktighet. Kunnskapen om kyllingproduksjon er pålitelig og kan sammenlignes med tidligere takseringer.

Da takseringen foregår før båndtvangen er opphevet, er det søkt om, og gitt dispensasjon av Øystre Slidre kommune. Linjetakseringen ble gjennomført i perioden 9. – 18. august. Den jaktbaserte takseringen foregår fra og med 21. august.

### Gjennomføring 2008:

Totalt er det lagt ut 102 km med linjer, (dekker ca 5 % av lirype arealet i allmenningen), som er forsøkt lagt slik at det skal utgjøre et tverrsnitt av lirype områdene. Det ble gjennomført taksering på 99 km

Takseringen er i år som tidligere, gjennomført av hundegruppa i Ø. Slidre jeger- og fiskerforening. Ett takseringslag består av to personer og minst to hunder. Hvert lag har to områder hver, som gjennomføres i løpet av to dager. Dvs. at de totalt 12 områdene krever 24 dagsverk for å gjøre jobben. Med to personer på hvert takseringslag er tidsbruken på 204 timer, ca 1 time/taksert km.

Taksørene har deltatt på takseringskurs og det er gjennomført ei samling for gjennomgang av opplegget, og utprøving i praksis. Både forberedelser og gjennomføring av taksering er utført på en meget god måte. Samarbeidet med fjelloppsynet har vært svært godt.

**Resultater:**

	Obs voksne ryper			Kylling	Obs	Kyllingproduksjon
	Stegg	Høne	ukjent		totalt	
<b>Sum</b>	44	46	16	164	270	3,1

Resultatene er oversendt Høyskolen i Hedmark som har foretatt beregninger i dataprogrammet DISTANCE:

Område	Ant. linjer	Antall meter	Ant. obs.	Antall ryper	Ryper/obs	Ryper / km2 90% sikkerhet		Ant kyllinger/høne*
							2008	2008
<b>Hele området</b>	<b>46</b>	<b>98 664</b>	<b>61</b>	<b>283</b>	<b>4,6</b>		<b>20(14-28)</b>	<b>3,1</b>

Som nevnt tidligere er takseringsgrunnlaget for tynt til å kunne brukes i en totalberegning av rypebestanden. Estimater er for høyt.

**TAKSERING AV LIRYPE MED HUND I JAKTPRØVETERRENG 2008.**

Denne takseringen er også gjennomført av fuglehundgruppa for å få oversikt over fuglebestanden i prøveterrengene før Bygdinprøva (jaktfelt B og C). Det er benyttet samme jaktbaserte metode som i perioden 1996-2007, og utført i perioden 21. – 25. august.

**Resultat.**

Terreng	Dato	Effektiv takseringstid	Antall ryper registrert				Kyllingprod pr. par	Ant. rype/time	Antall oppflukter
			Voksen	kylling	ukjent	sum			
<b>Tot. sum</b>		<b>22t</b>	<b>60</b>	<b>114</b>	<b>0</b>	<b>174</b>	<b>3,8</b>	<b>7,9</b>	<b>38</b>

**Takseringsresultat med hund for lirype i perioden 1996-2008**

år	Metode	ant. timer	obs. voksen	obs. kylling	ukjent	Sum	kyllingprod.	rype/time
1996	Jaktbasert	23t 10 min	8	24		32	6,0	1,4
1997	”	18t 15 min	21	51		72	4,9	3,9
1998	”	21t 10 min	28	62		90	4,4	4,2
1999	”	14t 10 min	26	38	1	65	2,9	4,6
2000	”	16t 45 min	44	101		145	4,6	8,7
2001	”	23t 45 min	45	115		160	5,1	6,7
2002	”	22t 30 min	54	149		203	5,5	9,0
2003	”	22t 40 min	68	89		157	2,6	7,1
2004	”	24t 40 min	71	194	13	278	5,5	11,3
2005	”	31t 50 min	75	170		245	4,5	7,7
2006	”	31t 25 min	84	176		260	4,2	8,2
2007	”	29t 35 min	84	232		316	5,5	10,7
2008	Linjetakst	-----	106	164		270	3,1	-----
2008	Jaktbasert	22t	60	114		174	3,8	7,9

**Dagskvoter fra 1993:**

År	Jaktfelt A, B, C	
1993, 94, 95	5	
1996	2	
1997	3	
1998	4	
1999	2	
2000	4	
2001	4	
2002	5	
	Jakt felt A	Jaktfelt B, C
2003	1	3
2004	3	6
	Jaktfelt A, B, C	
2005	4	
2006	5	
2007	5	

**Sammenstilling av alle resultater 2008:**

Metode	Obs voksne ryper	Obs kylling	Sum	Produksjon
Linjetakst	106	164	270	3,1
Jaktbasert takst	60	114	174	3,8
<b>Sum</b>	<b>166</b>	<b>278</b>	<b>444</b>	<b>3,4</b>

**Kyllingproduksjon på jaktfelt:**

Jaktfelt	Produksjon
A	2,3
B	4,7
C	2,0
<b>Sum</b>	<b>3,4</b>

**Vurderinger:**

Taksert kyllingproduksjon i sør (jaktfelt A), og i nord (jaktfelt C), viser lav kyllingproduksjon. I jaktfelt B er produksjonen bra.

En totalberegning av rypebestanden til 20 ryper pr. km<sup>2</sup>, mener jeg er for høyt, og kan derfor ikke tillegges stor vekt.

Observerte lirype per time er bare benyttet etter jaktbasert metode. 7,9 viser at det er bra med lirype, men ikke på høyde med de beste årene.

Det går fram av takseringen at det er svært bra med stamfugl i statsallmenningen. Kyllingproduksjonen er under middels. Sannsynligvis er dette et bunnår når det gjelder kyllingproduksjon. Det er derfor grunnlag for å legge noen begrensninger på uttaket.

I år med store forskjeller i rypetetthet i statsallmenningen har fjellstyret fastsatt forskjellig dagskvote i sør og nord. I år er det dårlig produksjon i sør og i nord, mens det er bra i midtre del. I forhold til at



det er vanskelig med presis informasjon ut til jegerne, anbefaler jeg ikke differensiert kvote i år. Det bør settes en kvote som kan oppleves som for høy i enkelte områder og for lav i andre områder.

Forslag til tiltak:

- Det er ikke holdt igjen jaktkort i år, slik det har vært gjort enkelte år tidligere. Det er derfor ikke grunnlag for å selge flere jaktkort i begrenset periode. Nye regler åpner for at det kan foregå begrenset salg av jaktkort med fuglehund fra 16. oktober. Dersom en skal begrense uttaket pga. lav kyllingproduksjon, ligger det ikke til rette for at en innfører dette i år.
- Det bør heller ikke være grunnlag for å innføre fredning før vanlig jakttidsslutt.
- I forhold til at fjellstyret også ønsker å opprettholde så høy stamfuglbestand som mulig, kan dagskvote i år settes til 3 liryper pr. dag.

**Vedtak:**

- Det blir ikke lagt opp til salg av flere jaktkort i begrenset periode, eller til utvidet salg av jaktkort til utenbygds jegere med fuglehund etter 15. oktober..
- Det innføres ikke fredning før vanlig jakttidsslutt, jfr. jaktregler.
- Dagskvote i 2008 settes til 3 liryper pr. jeger pr. dag.

Enstemmig

\*\*\*

Vedtaket kan iflg. § 28 i forvaltningsloven, påklages. En eventuell klage skal være skriftlig og sendes Øystre Slidre fjellstyre innen 3 uker fra mottak av dette vedtak. Parter har rett til innsyn i sakens dokumenter jfr. Forvaltningsloven §§ 18 og 19.