

MØTEBOK

Styre: ØYSTRE SLIDRE FJELLSTYRE	Møtested: Fjellstyrekontoret	Dato: 27.08.2007	Fra kl.: 1900	Til kl.: 2230
---	--	----------------------------	-------------------------	-------------------------

TIL STEDE PÅ MØTET:

Medlem:

Arne Prestegården
Anne Marie Skeie
Kjell Jørgen Grythe

Varamedlem:

Bjørge Kristin Skogen Opheim

Andre:

Reidar Gran

Behandla saker:

27/2007	Støl 53/1/580 i Sørre Skredalen. Søknad om oppsetting av leskur inntil fjøset.
28/2007	Støl 53/1/488 på Sørre Trollåsen. Søknad om oppsetting av nytt sel på stølen.
29/2007	Naust ved Vinstre, 53/1/662. Søknad om tillatelse til riving og gjenoppbygging.
30/2007	Revisjon av tellende areal for elg. Høring.
31/2007	Driftsplan for småviltjakt i Øystre Slidre statsallmenning. Behandling etter ettersyn og høring.
32/2007	Taksering av lirypebestanden, fastsetting av jaktregler.
33/2007	Landbruksplan i Øystre Slidre kommune. Fjellstyrets daltagelse i prosjektgruppe.


Underskrifter:

Arne Prestegård *Kjell Jørgen Grythe*
A. Prestegård

REFERATSAKER TIL FJELLSTYREMØTE 27. august 2007.

U = Utg. brev
I = Inng. brev
K = Kopi
A = Annet

	DATO	AVSENDER	MOTTAKER	ARK.NR.	INNHold
K	02.jul	Adv. Sveen	Statskog	F465	Støl 53/1/465, utvisning av tilleggsjord til G. Skattebo. Gullik Skattebo.
I	23.aug	Fylkesmann i Oppland	Adresseliste	622,2	Vedtak om lisensfelling av jerv og bjørn i region 3
K	02.jul	Gullik Skattebo	Statens landbruksforv.	F465	Vedr. klage på ØSF vedtak om utvisning av tilleggsjord.
K	22.aug	Kjell J. Grythe	ØSK	F43	Klage på plassering av anneks på feste 53/1/43
I	05.jul	KLP	ØSF	150,0	Endret forsikringslov fra 1. januar 2008.
A	10.jul	Mellad'n Turløyper		boks	Årsmelding og regnskap for 2006.
I	13.aug	NFS	ØSF	11,1	Kommunevalget 2007. Val av nye fjellstyre.
I	20.aug	Ole Martin Alfstad	ØSF	F577	Utbygging av mjølkestall på Kjølåstølen, orientering om behov.
K	28.jun	Statens landbruksforv.	Adv. Sveen og Statskog	F465	Klage på ØSF vedtak om utvisning av tilleggsjord -
K	05.jul	Statens landbruksforvaltning.	Gullik Skattebo	F465	Vedr. klage på ØSF vedtak om utvisning av tilleggsjord.
K	22.jun	Statskog	Terje Rogne	F362	Søknad om utvidet bebyggelse på avgiftsfritt feste ved Sandvatn.
K	25.jun	Statskog	Terje Rogne	F362	Søknad om utvidet bebyggelse på avgiftsfritt feste ved Sandvatn.
K	27.jun	Statskog	Egil Larsen	F254	Varsel om kartforretning. Frådeling av hyttetomt.
K	27.jun	Statskog	Odvar Stensrud	F145	Varsel om kartforretning. Frådeling av hyttetomt.
K	27.jun	Statskog	Eirik Nordnes, O. Steinsrud	F426	Varsel om kartforretning. Frådeling av hyttetomt.
K	10.jul	Statskog	Landbruks- og Matdep.	335,3	Godkjenning av endret reinbeiteavtale mellom Vågå Tamreinlag AL og ØSF.
K	19.jul	Statskog	Landsk.arkitekt John Lie	F714	Vedrørende varsel om utarbeidelse av reguleringsplan for "Huldrestølen" ved Sørre Trollåsen.
U	04.jul	ØSF	Hans Petter Stangnes	F578	Støl 578 på Kjølåstølen, varsel om dårlig gjerde.
U	06.jul	ØSF	Erik Oddvar Dokken	F386	Støl 53/1/386, varsel om dårleg gjerde.
U	10.jul	ØSF	Oppland fylkeskommune	F488	Støl 53/1/488 på Sørre Trollåsen, Kjell Ivar Rogne. Søknad om oppføring av nytt sel.
U	10.jul	ØSF	ØSK	621,2	Taksering av lirypebestanden i 2007. Søknad om dispensasjon fra Hundeloven.
U	10.jul	ØSF	ØSJFF	621,2	Taksering av lirypebestanden i 2007.



MØTEBOK

SAK NR: 27/2007
SAKSBEHANDLER: Reidar Gran
Arkivnr.: Støl 580

MØTEDATO: 27.8..2007
MØTESTED: Tingvang

SIGN: _____

Utskrift til:
Statskog SF
John Nordtorp
Øystre Slidre kommune
Oppland fylkeskommune

Vedlegg:
Skisse av tiltak

Støl til Nordtorp 20/3. Feste 53/1/580 i Sørre Skreddalen. Søknad om oppsetting av leskur inntil fjøset.

I brev av 17.7.2007 søker John Nordtorp om følgende:

"Søknad om enkelt bygg.

Søker om løyve til å seta opp eit leskur for dyra mine. Desse er ute om natta, men i dårleg ver er det greitt å ha eitt tak å gå inn under, spesielt når stølen ligg på 1160 moh. Har hiten til hatt plass for å ta dei inn, men skal utvide produksjonen og vil då ikkje få plass inne lenger."

Vedlagt følger skisse. Melding om tiltak er ikkje vedlagt søknaden.

Omsøkte leskur, bygger 4 meter ut fra fjøsvegg og er 12 meter breidt.

Bebyggelse på stølen nå:

- Sel på 85 m²
- Fjøs på 174 m²

Saken er sendt Statskog og fylkeskommunen for uttalelse. Fjellstyret har ved utsendelse av saker ikke mottatt uttalelse fra noen av etatene.

I brev av 24.8.2007 skriver Statskog i brev til fjellstyret at de ikke har merknad til søknaden.

Vurdering:

I forskrift om seter og tilleggsjord i statsallmenning står det m.a:

"§ 13. Etter søknad som fjellstyret avgjer, kan seterbrukaren setje opp hus for ei rasjonell utnytting av utvist seter. Fjellstyret skal taka stilling til kva slag og kor mange hus som trengst, deira storleik og standard eller anna, og det kan setje vilkår. Før fjellstyret gjer vedtak skal saka leggjast fram for Statskog til fråsegn. Dersom fjellstyret vil krevje at hus som alt står, skal rivast, må saka føreleggast for regional kulturminneforvaltning til fråsegn før fjellstyret gjer vedtak. Det same gjeld ved endring eller utviding av hus på seter."

Stølen til John Nordtorp er i bruk med mjølkedrift. Det er behov for omsøkte påbygg av leskur.


Vedtak:

Fjellstyret godkjenner påbygg av leskur som omsøkt.

Saken oversendes Øystre Slidre kommune for behandling etter Pbl.

Enstemmig

Vedtaket kan iflg. § 28 i forvaltningsloven, påklages. En eventuell klage skal være skriftlig og sendes Øystre Slidre fjellstyre innen 3 uker fra mottak av dette vedtak. Parter har rett til innsyn i sakens dokumenter jfr. Forvaltningsloven §§ 18 og 19.



MØTEBOK

SAK NR: 28/2007
SAKSBEHANDLER: Reidar Gran
Arkivnr.: Støl 488

MØTEDATO: 27.8.2007
MØTESTED: Tingyang

SIGN: R. Gran

Utskrift til:
Statskog SF
Kjell Ivar Rogne
Øystre Slidre kommune
Oppland fylkeskommune

Vedlegg:
Søknadsskjema, Søknad om tiltak og ansvarsrett, tegninger

Støl til Løvstad 43/14. Feste 53/1/488 på Sørre Trollåsen. Søknad om oppsetting av nytt sel på stølen.

Fjellstyret har mottatt søknad av 19.6.2007 fra Kjell Ivar Rogne, om oppsetting av nytt sel på stølen. Det oppgis følgende i søknaden:

”Stølen er sett opp i 1940-årene. Denne er nå i så dårlig stand at restaurering ikke er ønskelig. Vi ønsker å sette opp ny stol med lafta tømmer eventuelt stavlaft.”

Det oppgis i søknaden at stølen er i bruk ved egen drift med beiting, sist i 2006.

Bebyggelse på stølen nå:

- Sel på 50 m²
- Fjøs på 43 m²
- Løe på 14 m²

Saken er sendt Statskog og fylkeskommunen for uttalelse.

I brev av 2.8.2007 skriver Oppland fylkeskommune bl.a.:

”Det eksisterende selet er utformet på en nøktern måte og er typisk for byggeskikken i stølsområdet i perioden 1930-1950. I Øystre Slidre statsallmenning er det en rekke slike stølsbygninger og de utgjør en viktig del av den lokale byggeskikken og preger stølsmiljøene. Det er derfor etter vår vurdering viktig å ta vare på den typiske småskalabebyggelsen fra denne perioden. Et nytt større sel oppført i laft eller stavlaft og med veranda vil bryte med denne byggeskikken, og vil fremstå mer som en moderne hytte enn et tradisjonelt sel.

I Øystre Slidre kommune sin rapport; Stølsprosjektet i Øystre Slidre (2005), blir kulturmiljøet på Sørre Trollåsen vurdert til å ha høy verneverdi og det er derfor viktig at man ikke oppfører bygninger som bryter med byggeskikken og reduserer verneverdien i stølsmiljøet.

Vi vil derfor ikke anbefale at man river det eksisterende selet, men at man i stedet for bevarer det og setter det i stand. Vi ber om å få oversendt ev. fasadeendringer til en ny uttalelse.

Dersom det etter vurdering av en håndverker viser seg at selet er i så dårlig stand at det ikke lar seg utbedre, bør det nye selet utformes likt det eksisterende, det vil si i bindingsverk og med tømmermannspanel og skifertak.

I brev av 24/8.2007 gir Statskog bl.a. følgende uttale:

"Viser til søknad med tegninger oversendt av fjellstyret 10.07.07.

Det søkes om å rive eksisterende sel på 50 m², samt oppføre et nytt sel 69,6 m². Søknaden begrunnes med at det gamle selet er i så dårlig forfatning at det ikke er ønskelig å restaurere.

Stølen kan karakteriseres for å være i bruk til beite ut i fra egen gård, men dog i relativt liten skala ut i fra de opplysningene som følger av søknaden."

"Søknaden behandles etter § 13 i forskrift om seter og tilleggsjord, hvor Statskog gir uttale i saken og fjellstyret fatter vedtak.

Med i bakgrunn i de opplysninger som følger av søknaden, og som er formidlet fjellstyret per telefon, er Statskog SF oppfatning at det omsøkte selet er noe større enn det behovet gjennom drifta skulle tilsi. Uten at Statskog SF har kompetanse på byggeskikk registrerer vi at det er ønskelig å oppføre nybygget i laft. Etter vårt skjønn er dette ikke i samsvar med lokal byggeskikk for støler i området. Statskog SF tilrår at man i første omgang vurderer en restaurering av eksisterende sel på nytt. Dersom det allikevel skulle vise seg hensiktsmessig oppføre et nytt sel, tilrår vi at forslag til nytt sel modereres både i størrelse og utforming."

Vurdering:

På spørsmål fra saksbehandler oppgir Rogne at det i 2006 ble beitet med 2 egne ungdyr og at det pr. 10.7.2007, foreløpig ikke var ungdyr på garden. Men at det var planlagt innkjøpt, og at det var planen at det skal være noen dyr på garden i framtida.

Han opplyser også at det gamle selet skal rives og at det nye skal plasseres på samme tomt.

Det ble utvist et tilleggsareal til stølen i 1985 (annen utlagt stølsvoll). Det har vært generasjonsskifte på garden for noen år siden.

I følge de opplysninger fjellstyret nå sitter inne med bør stølen etter min vurdering, vurderes å være i bruk. Saken skal derfor behandles etter § 13 i stølsforskriften:

"§ 13. Etter søknad som fjellstyret avgjer, kan seterbrukaren setje opp hus for ei rasjonell utnytting av utvist seter. Fjellstyret skal taka stilling til kva slag og kor mange hus som trengst, deira storleik og standard eller anna, og det kan setje vilkår. Før fjellstyret gjer vedtak skal saka leggjast fram for Statskog til fråsegn. Dersom fjellstyret vil krevje at hus som alt står, skal rivast, må saka føreleggast for regional kulturminneforvaltning til fråsegn før fjellstyret gjer vedtak. Det same gjeld ved endring eller utviding av hus på seter."

Selv om stølen er i bruk i forhold til krav i fjelloven, vil det være mer tvil om bruken har slikt omfang at det er behov for nytt sel.

Før det eventuelt gis tillatelse til å bygge nytt bør bygget vurderes for restaurering jf. uttalelse fra Oppland fylkeskommune. Et alternativ til nybygg vil også være å bygge på det eksisterende selet, dersom det er behov for å utvide boarealet, og dette er byggemessig forsvarlig

Vedtak:

Fjellstyret godkjenner at søker får bygge nytt sel på inntil 70 m².


Det forutsettes følgende:

- Det gamle selet skal rives. Det nye skal settes på samme tomt.

- Fjellstyret støtter fylkeskommunen i at det er viktig å ikke bryte med byggeskikken på Sørre Trollåsen. Et nytt bygg skal derfor utformes lik det gamle, i reisverk med stående tømmermannspanel. Valg av taktekking må skje i samsvar med kommunens retningslinjer for bygg i stølsområder.
- Det må sendes inn nye tegninger til fjellstyret.

Enstemmig.

Vedtaket kan iflg. § 28 i forvaltningsloven, påklages. En eventuell klage skal være skriftlig og sendes Øystre Slidre fjellstyre innen 3 uker fra mottak av dette vedtak. Parter har rett til innsyn i sakens dokumenter jfr. Forvaltningsloven §§ 18 og 19.



MØTEBOK

SAK NR: 29/2007
SAKSBEHANDLER: Reidar Gran
Arkivnr.: Naust 662

MØTEDATO: 27.8..2007
MØTESTED: Tingvang

SIGN: R Gran

Utskrift til:
Statskog SF
Ragnhild Haug

Vedlegg:
Tegning, situasjonskart, bilder av eksisterende naust

Naust ved Vinstre, feste 662, Ragnhild Haug. Søknad om tillatelse til riving og gjenoppbygging.

I brev av 5.7.2006 oversender Øystre Slidre kommune en søknad av 20.4.2006 fra Ragnhild Haug om tillatelse til å få rive et gammelt naust (50 år), og sette opp nytt.

Søknaden var ikke vedlagt tegninger av det nye naustet. I brev av 17.7.2006 til Ragnhild Haug, ber fjellstyret om å få tilsendt tegninger av det nye naustet, og opplyser om at saken ikke kan behandles her og i Statskog før de er mottatt.

I brev av 30.6.2007 oversendes tegninger av naustet, og det vises til tidligere innsendt søknad.

Innsendt tegning viser følgende mål viser en lengde; 6,25 m, bredde; 2,75 m, høyde ved yttervegg 1,7 m. Tilsvarende for eksisterende naust er: L=5,5 m, B=2,3 m, H ved yttervegg= 1,4 m.

Standard tegning som tidligere er brukt i Statens Skoger har følgende mål: L=5,0 m, B=2,5 m, H ved yttervegg = 1,0 m.

Vurdering.

Naustet er i dårlig forfatning og det er behov for å gjøre noe med det. Det er ikke behov for å bygge så stort som innsendt tegning viser. Med unntak for bredde har standard tegning for naust mindre mål enn eksisterende naust. Et nytt naust bør derfor bygges med samme mål som eksisterende naust.

Vedtak:

Fjellstyret tilrår at Ragnhild Haug får rive det gamle og sette opp et nytt naust med samme mål som det gamle med unntak av bredde, som bør kunne økes fra 2,3 til 2,5 meter.

Saken oversendes Statskog for avgjørelse.

Enstemmig.

Vedtaket kan iflg. § 28 i forvaltningsloven, påklages. En eventuell klage skal være skriftlig og sendes Øystre Slidre fjellstyre innen 3 uker fra mottak av dette vedtak. Parter har rett til innsyn i sakens dokumenter jfr. Forvaltningsloven §§ 18 og 19.

MØTEBOK

ØYSTRE SLIDRE FJELLSTYRE



SAK NR: 30/2007
SAKSBEHANDLER: Reidar Gran
Arkivnr.: 612.1

MØTEDATO: 27.8..2007
MØTESTED: Tingvang

SIGN: _____

Utskrift til:
Statskog SF
Ø.S. driftsplanområde for elg

Vedlegg:
Sak 12/07 i Viltnemnda, kart legges fram på møtet.

Revisjon av tellende areal for elg. Høring.

Fjellstyret har mottatt følgende brev av 23.7.2007 fra Ø. Slidre driftsplanområde for elg:

"Øystre Slidre kommune, viltnemnda sendte forslag til revisjon av tellende areal for elg og annet hjortevilt 14 dager før årsmøtet til ØSD. Det var ikke mulig å få gjennomført en intern høring på så kort tid. Årsmøtet ba kommunen om ett års utsettelse for å få behandlet saken på sine årsmøter. Kommunen har ikke gått med på ett års utsettelse men har sendt saken ut på nytt med høringsfrist 1. oktober.

Høringen gjelder for vårt vedkommende bare tellende areal for elg, siden hjort og rådyr ikke er en del av storvaldet.

Styret sender ut saken til høring i grunneierlaga. Deretter må styret behandle saken og sende en uttale til viltnemnda."

Høringsfrist er satt til 20.9.2007.

Forslag til tellende areal for elg får små konsekvenser for statsallmenningen, da endringene er små. Brutto areal (159 737 da) er identisk med gjeldende, tellende areal (160 000 da).

I forslaget er det tatt ut 1194 da som omdisponert. Dette gjelder det nye grustaket ved Sørre Trollåsen.

Totalt tellende areal for hele Øystre Slidre er redusert fra 471 000 da til 445 486 da.

Vurdering


Forslaget fra viltnemnda til revisjon av tellende areal for elg, har små konsekvenser for statsallmenningen. Det kan likevel virke unødvendig å ta ut så mye som 1194 da som omdisponert areal ved grustaket. Selve inngrepet og praktisk reduksjon av elgareal er svært lite. Med sin beliggenhet, og at tiltaket er av midlertidig art, bør føre til at dette arealet ikke tas ut av brutto elgareal.

Vedtak:

Fjellstyret mener det er unødvendig å ta ut 1194 da som omdisponert areal ved grustaket. Selve inngrepet og praktisk reduksjon av elgarealet er svært lite. Med sin beliggenhet, og at tiltaket er av midlertidig art, bør føre til at dette arealet ikke tas ut av brutto elgareal.

Enstemmig.

Vedtaket kan iflg. § 28 i forvaltningsloven, påklages. En eventuell klage skal være skriftlig og sendes Øystre Slidre fjellstyre innen 3 uker fra mottak av dette vedtak. Parter har rett til innsyn i sakens dokumenter jfr. Forvaltningsloven §§ 18 og 19.



MØTEBOK

SAK NR: 31/2007
SAKSBEHANDLER: Reidar Gran
Arkivnr.: 613

MØTEDATO: 27.8..2007
MØTESTED: Tingvang

SIGN: _____

R. Gran

Utskrift til:
Statskog SF
Øystre Slidre kommune, viltnemnda
Øystre Slidre jeger- og fiskerforening

Vedlegg:
Driftsplan for småvilt

Driftsplan for småviltjakt i Øystre Slidre statsallmenning. Behandling etter ettersyn og høring.

I sak 50/2005 gjorde fjellstyret følgende vedtak:

"Fjellstyret ber om at det blir satt i gang arbeid med driftsplan og gjennomgang av jaktregler for småviltjakt i Øystre Slidre statsallmenning, i samsvar med saksutredningen."

Fjellstyret har holdt to åpne møter under arbeidet med planen, der det har vært mulig å komme med innspill.

I sak 15/2007 gjorde fjellstyret vedtak om å legge saken ut til ettersyn og at den skulle sendes på høring til kommunen og Ø.S. jeger- og fiskerforening.

Innen fristen 1. juli var det kommet inn uttalelse fra Ø. Slidre kommune, viltnemnda som ikke hadde merknader til driftsplanen. For øvrig er det ikke innkommet merknader i forbindelse med ettersynet.

Vurdering.

Dersom fjellstyret ikke gjør endringer i planen gjenstår det å fastsette planens tidsperspektiv og rulleringsperiode.


Jeg foreslår at planen gjelder inntil videre og rulleres hvert fjerde år, første gang i 2012. Dersom fjellstyret krever det kan planen rulleres oftere.

Vedtak:

Fjellstyret gjør planen gjeldende inntil videre. Den skal rulleres hvert fjerde år, første gang i 2012. Dersom fjellstyret krever det kan planen rulleres oftere.

Enstemmig.

Vedtaket kan iflg. § 28 i forvaltningsloven, påklages. En eventuell klage skal være skriftlig og sendes Øystre Slidre fjellstyre innen 3 uker fra mottak av dette vedtak. Parter har rett til innsyn i sakens dokumenter jfr. Forvaltningsloven §§ 18 og 19.



MØTEBOK

SAK NR: 32/2007
SAKSBEHANDLER: Reidar Gran
Arkivnr.: 621.2

MØTEDATO: 27.8..2007
MØTESTED: Tingvang

SIGN: _____

Utskrift til:
Statskog SF
Fuglehundgruppa i ØSJFF v/Arve Enger
Øystre Slidre kommune, viltnemnda

Vedlegg:
Bakgrunnsmateriale og statistikk

Taksering av lirypebestanden, fastsetting av jaktregler.

I sak 3/97 behandlet fjellstyret jaktregler for småviltjakt. En rekke forhold er forhåndsbestemt, men følgende 4. punkter ble utsatt til avgjørelse etter høsttaksering av lirypebestanden:

1. Om de resterende jaktkortene skal utsendes.
2. Innføre "bag limit", å bestemme hvor mange liryper hver jeger får felle pr. dag.
3. Bestemme om lirypa skal fredes tidligere enn annet småvilt og fastsette fredningsdato. (Ikke før 16.okt.).
4. Innføre begrenset salg til utenbygdsboende med fuglehund f.o.m. 16.-31. oktober.

Rapport med takseringsresultater, konklusjon og forslag til regler følger nedenfor. I tillegg er noe statistikk vedlagt saken:

HØSTTAKSERING AV LIRYPE 2007. OPPSUMMERING OG KONKLUSJON.

Takseringen er i år som tidligere gjennomført av hundegruppa i Ø. Slidre jeger- og fiskerforening. Det er taksert i 7 områder. Leirungsterrenget er ikke tatt med i år. Fjellstyret søkte Øystre Slidre kommune, og fikk dispensasjon fra hundeloven til å starte taksering 10. august. Takseringen ble gjennomført i perioden 10.-14. august.

Dette er 12. året vi gjennomfører taksering av lirypebestanden i allmenningen.

Takseringsopplegget er enkelt å administrere. Årlig gjøres justeringer i opplegget. Disse endringene er gjort for å dekke større deler av allmenningen enn tidligere, og at det skal bli mer representativt. Det at vi kan gjennomføre takseringen tidligere, gjør det enklere å skille kylling fra voksen rype. Takseringsopplegget gir et godt bilde av bestandssituasjonen og er tilstrekkelig i forhold til de grep som er mulig å gjennomføre så nær jakta.

Det er noe forskjellig innsats under takseringen fra år til år. I 2005, 2006 og 2007 er det taksert flere timer enn foregående år. Derfor kan ikke antall observerte fugl sammenlignes fra år til år. Bare to forhold kan brukes for å sammenligne mellom år:

- Antall kylling pr. lirype par (produksjon)
- Antall ryper registrert pr. time (relativ tetthet)

Grunnlagsmaterialet styrkes med økt registreringstid

Takseringsresultat med hund for lirype i perioden 1996-2007

år	ant. timer	obs. voksen	obs. kylling	ukjent	Sum	kyllingprod.	rype/time
1996	23t 10 min	8	24		32	6,0	1,4
1997	18t 15 min	21	51		72	4,9	3,9
1998	21t 10 min	28	62		90	4,4	4,2
1999	14t 10 min	26	38	1	65	2,9	4,6
2000	16t 45 min	44	101		145	4,6	8,7
2001	23t 45 min	45	115		160	5,1	6,7
2002	22t 30 min	54	149		203	5,5	9,0
2003	22t 40 min	68	89		157	2,6	7,1
2004	24t 40 min	71	194	13	278	5,5	11,3
2005	31t 50 min	75	170		245	4,5	7,7
2006	31t 25 min	84	176		260	4,2	8,2
2007	29t 35 min	84	232		316	5,5	10,7

Vurderinger:

Takseringen ble utført av stort sett de samme personer og på samme måte som foregående år, og er sammenlignbare. Forholdene under takseringen var stort sett greie. Av 9 takseringsøkter er 2 utført om morgenen, og 7 om kvelden.

Taksert kyllingproduksjon på 5,5 er et bra resultat, på samme nivå som i 2002 og 2004. Erfaring viser at kyllingproduksjonen i følge innleverte vinger ligger lavere enn taksert produksjon. Det har imidlertid vært bra samsvar i svingningene i begge materialene (taksert og jaktrapport). Vi har derfor et bra grunnlag for å regulere jaktrykket.

Observert lirype per time (10,7), er også på nivå med årene 2002 og 2004, og ligger på det beste nivå som er registrert. Vi skal være forsiktig med å legge for sterk vekt på dette parameter, da våre takseringsmetoder ikke er gode nok til å beregne bestandstetthet. Videre drar et av takseringsområdene opp totalantallet betydelig. Likevel kan vi konstatere en taksering som føyer seg inn i en rekke middels gode rypeår fra og med 2002 til i dag. Topp- og bunnår har vært fraværende i perioden. I sommer og høst har det vært observert noe mer smånagere enn de foregående årene. Det er vanskelig å vite hvilke betydning det har hatt.

I 2003 og 2004 satt vi med bakgrunn i takseringen, lavere dagskvote i jaktfelt 1 enn i jaktfelt 2 og 3. I 2005 og 2006 hadde vi samme kvote i hele allmenningen. Det bør det også være i år.

Kvotebegrensning som virkemiddel.

Vi har fått god kunnskap om effekten av dagskvote for lirype. Hvis dette alene skal være et virkemiddel for å dempe uttaket av lirype bør den i dårlige år settes svært lavt (eks. 1 lirype pr. dag), mens den i middels gode år neppe har noen særlig effekt i det hele tatt. Imidlertid kan bag-limit være et signal til jegerne om måtehold under jakta.

Dagskvoter fra 1993:

År	Jaktfelt 1,2 og 3	
1993, 94, 95	5	
1996	2	
1997	3	
1998	4	
1999	2	
2000	4	
2001	4	
2002	5	
	Jakt felt 1	Jaktfelt 2 og 3
2003	1	3
2004	3	6
2005	4	4
2006	5	5

Med bakgrunn i takseringen foreslås følgende:

1. Fjellstyret har vedtak på at 80 % av 180 (144) jaktkort til utenbygds med hund kan selges om våren. Per i dag har vi solgt ca. 140 jaktkort med hund (77 % av 180 kort). Det foreligger i skrivende stund ikke fullstendig oversikt over solgte kort.
Forslag: Det selges ikke flere kort enn det som allerede er solgt i den første måneden av jakta.
2. Det settes ikke differensierte dagskvoter i år.
Forslag: Dagskvota i hele statsallmenningen settes til 5 liryper pr. dag.
3. For å forsøke å øke overlevelse av antall liryper fram til neste vår ble det i 1996 innført mulighet til å frede liryper f.o.m. 16. oktober. Denne fredning har vært benyttet flere år, med litt variabel sluttdato (16.-31. okt.). Etter 2000 har ikke liryper vært fredet før andre arter (23.12.). Det er heller ingen grunn til dette i år
Forslag: Ikke innføre fredning av liryper før 23.12.
4. Åpning for salg av jaktkort for fuglejakt med fuglehund fom. 16. oktober.
Forslag: Det åpnes for salg av inntil 40 kort med hund fom 16. oktober, men slik at det totalt ikke selges mer enn 180 jaktkort med fuglehund.

Vedtak:


1. Det selges ikke flere kort i begrenset periode.
2. Dagskvote settes til 5 liryper pr. dag for hele statsallmenningen.
3. Siste dato for jakt på lirype settes likt med fjellryper, 23. desember.
4. Det åpnes for salg av inntil 40 jaktkort fom. 16. oktober.

Enstemmig.

Vedtaket kan iflg. § 28 i forvaltningsloven, påklages. En eventuell klage skal være skriftlig og sendes Øystre Slidre fjellstyre innen 3 uker fra mottak av dette vedtak. Parter har rett til innsyn i sakens dokumenter jfr. Forvaltningsloven §§ 18 og 19.

MØTEBOK

ØYSTRE SLIDRE FJELLSTYRE



SAK NR: 33/2007
SAKSBEHANDLER: Reidar Gran
Arkivnr.: 016

MØTEDATO: 27.8..2007
MØTESTED: Tingvang

SIGN: _____

Utskrift til:
Statskog SF
Øystre Slidre kommune

Vedlegg:
Skisse av tiltak

Landbruksplan i Øystre Slidre kommune. Fjellstyrets deltagelse i prosjektgruppe.

I brev av 19.7.2007 inviterer kommunen fjellstyret til å delta i prosjektgruppa i landbruksplanen. Det går bl.a. fram av brevet at prosjektgruppa vil få en sentral rolle i det praktiske arbeidet med utarbeiding av landbruksplanen.

Vedtak:

Fjellstyret velger Tor Skattebo til å delta i prosjektgruppa for landbruksplanen, så lenge han er medlem av fjellstyret.

Enstemmig

MØTEBOK

Styre: ØYSTRE SLIDRE FJELLSTYRE	Møtested: Fjellstyrekontoret	Dato: 12.11.2007	Fra kl.: 1900	Til kl.: 2330
---	--	----------------------------	-------------------------	-------------------------

TIL STEDE PÅ MØTET:

Medlem:

Tor Skattebu
Anne Marie Skeie
Kjell Jørgen Grythe
Nils Harald Mørstad

Varamedlem:

Andre:

Reidar Gran

Behandla saker:

34/2007	Støl til Sagahaugen 18/6. Støl 53/1/606 ved Vinstre, Nils Oddvar Sagahaugen. Søknad om påbygging av sel.
35/2007	Støl til Steinsrud 42/6, feste 53/1/425 på Olægeret, Ottar Steinsrud. Søknad om feste til tomt for fritidseiendom.
36/2007	Ekspropriasjonsskjønn av 19.10.1950, nr. 27. Krav om ny tomt til bu på Okshovdholmen.
37/2007	Søknad om tynningshogst og beitelandskapspleie på Lien.
38/2007	Skaget-Bitihorn sankarlag. Vedrørende ledegjerder ved sankekveer i Skreddalen og ved Kjøllastølen.
39/2007	Øystre Slidre statsallmenning. Nettverk Valdresflye. Planlagte turstier fra medl.bedriftene.
40/2007	Forslag til nye jaktregler for småvilt i Ø.S statsallmenning og Heimdalen.
41/2007	Støl 53/1/401 på Skåltjednstølen. Søknad om midlertidig plassering av brakke v/restaurering.
42/2007	Valdresflye Vandrersjarm. Varsel om oppstart av reguleringsplan.

Underskrifter:


Tor Skattebu
Nils Harald Mørstad
Anne-Marie Skeie

Kjell Jørgen Grythe

REFERATSAKER TIL FJELLSTYREMØTE 12. NOVEMBER 2007

U = Utg. brev
I = Inng. brev
K = Kopi
A = Annet

	DATO	AVSENDER	MOTTAKER	ARK.NR.	INNHold
K	17.sep	DN	Mange		Endret forskrift om forvaltning av hjortevilt og bever - villreinnemnd og bestandsplan for villrein.
K	04.okt	Eigarane av Hovsjøen	Fylkesmannen i Oppland	411,1	Utvidelse av Ormtjernkampen nasjonalpark.
I	03.sep	Fylkesmannen i Oppland	ØSF m.fl.	622,2	Nytt vedtak om lisensfelling på bjørn i region 3 Oppland
K	18.okt	Fylkesmannen i Oppland	Stølseigarane på Lien	411,1	Svar til stølseigarane på Lien i Øystre Slidre.
I	26.okt	Fylkesmannen i Oppland	ØSF	411,1	Referansegrupper og kontaktvalg for verneplan-prosessen Ormtjernkampen - Skaget, eventuelle utskiftninger etter valget.
I	11.sep	Karen S. Beito	Statens Vegvesten m.fl	352,0	Ang. turistveg over Valdresflye.
K	29.aug	Landbruksdep.	Fylkesmannen i Oppland	335,3	Godkjenning av endret reinbeiteavtale med Vågå Tamreinlag AL.
I	01.okt	NFS	Fjellstyrene	perm	JFF-katalog, nøkkeltall og administrasjonsavgift elg/hjort.
K	10.sep	Statskog	NJFF Oppland	433,2	Friluftscamp for ungdom med rypejakt som tema.
K	11.sep	Statskog	Steenstrup Stordrange	F461	Frilagt støl til Molor 36/10 på Nørre Trollåsen, Eli A. Østengen. Søknad om tillatelse til fradeling av stølsbygninger.
K	19.sep	Statskog	Arild Rogne	F494	Tilleggsjord 544/53/1/494 ved sørre Trollåsen.
K	19.sep	Statskog	ØSK	F465	Nyutvisning av tilleggsjord/kulturbeite på tidligere stølsvoll til Rolandsmarken.
K	26.sep	Statskog	ØSK	F649	53/1/649 Melding om restaurering av naust.
K	08.okt	Statskog	ØSK	F46	Gnr. 53/1/46 Innløsning - rekvisisjon av kart- og delingsforretning.
K	09.okt	Statskog	Ragnhild Haug	F662	Tillatelse til riving og gjenoppbygging av naust 662 ved Vinstre.
K	30.sep	Stølsbrukarane på Lien	Fylkesmannen i Oppland	411,1	Utvidelse av Ormtjernkampen nasjonalpark.
I	05.nov	Torstein Eker	ØSF	F619	Søknad om endring av sel til Eker 8/1 på Sandalen.
U	28.aug	ØSF	Ole Martin Alfstad	F577	Støl 53/1/577. Utbygging av mjølkestell på Kjølastølen.
U	29.aug	ØSF	ØSK	141,9	Samarbeid om støttetiltak for kjøp av strømaggregat.
U	03.sep	ØSF	Fylkesmannen i Oppland	335,3	Godkjenning av endret reinbeiteavtale. Presisering.



MØTEBOK

SAK NR: 34/2007
 SAKSBEHANDLER: Reidar Gran
 Arkivnr.: Støl 606

MØTEDATO: 12.11.2007
 MØTESTED: Fjellstyrekontoret

SIGN: _____

R. Gran

Utskrift til:
 Statskog SF
 Nils Oddvar Sagahaugen
 Oppland fylkeskommune

Vedlegg:
 Søknad, enkel tegning, situasjonskart
 Brev av 25.4.2007 og 30.8.2007 m/vedlegg fra Oppland fylkeskommune

Støl til Sagahaugen 18/6. Støl 53/1/606 ved Vinstre, Nils Oddvar Sagahaugen. Søknad om påbygging av sel.

Fjellstyret har mottatt følgende søknad av 12.3.2007 fra Nils Oddvar Sagahaugen.

"Søknad for å bygge på støl gardsnr 18 bruksnr 6.

Viser til tlf samtale med Arne Prestegården i desember 2006.

Denne stølen ligger på Røstølen ved Vinstern. Stølen er på 37 kvm etter utvendig mål. Det er steinpipe med peis som tar mye av plassen inne, den er i god stand og må etter min mening bevares. Det er to stk soverom, 1 oppholdsrom og liten gang. Dette har blitt for lite for oss i dag da familien er på 4 personer. Huset har vanlig panel utvendig og på taket er det planketak (larviktak), et evt. påbygg skal være i samme stil. Innvendig er det laftet av planker. Tilbygget skal brukes til stue/oppholdsrom evt. 1 soverom, det gamle oppholdsrommet skal bli til kjøkken. Størrelsen på tilbygget ønskes på ca 25 til 30 kvm, legger ved bilde av stølen med påtegning av ønsket tilbygg. Nabohytte på sørsiden er på samme størrelse og er utvidet på samme måte og ser etter min mening bra ut.

Bruk av stølen. Stølsjorden ble brukt til sau/vær/ungdyr beite sommeren 2001 til egne dyr, etter dette har stølsnaboer lånt det. Har planer om å bruke stølen til beite for kalver/ungdyr innen kort tid (hobbybruk). Det er i god stand med gjerder det blir vedlikeholdt hvert år. Det er og et gammelt fjøs som og er vedlikeholdt, slik at dyra kan gå inn.

Plassering av tilbygg. Huset har en bredde på 5,52 m og en lengde på 6,75 m, ved å plassere tilbygget på denne måten blir ikke huset virkende så langt i forhold til bredden og grunnmuren blir lavere på grunn av terrenget."

Stølen til Sagahaugen er ikke i bruk i dag. Det oppgis på søknadsskjemaet at stølen sist var i bruk med egne dyr i 2001.

Bebyggelse på stølen utgjør i følge vårt register:

- Sel 37 m²
- Fjøs 25 m²
- Uthus/skåle 16 m²
- Løe 7 m²

Omsøkte tilbygg er på 30 m². Etter en eventuell påbygging blir selet 67 m².

I brev av 15.3.2007 sendte fjellstyret saken til Oppland fylkeskommune (OF) for uttale. I brev av 25.4.2007 varsler OF om at det er registrert flere boplasser fra steinalder i området. De ville derfor foreta befaring før de ga uttale. I brev av 30.8.2007 gir OF følgende uttalelse:

"Tilhøvet til automatisk freda kulturminne

Vi viser til Dykkar brev av 15.03.2007 og vårt brev av 25.04.2007. Vi seier oss leie for at vårt svar kjem seint, noko som skuldast stor pågang av saker. Vi har no gjennomført synfaring av støl 53/1/606, og prøvestukke etter lokalitetar frå steinalder. Det vart ikkje funne spor etter aktivitet frå steinalder eller andre automatisk freda kulturminne. Vi gjer merksam på at dersom det ved tiltak i marka vert funne automatisk freda kulturminne, skal arbeidet straks stansast i den grad det rører ved kulturminna eller sikringssona kring dei på fem meter, jf lov om kulturminne §8. Melding skal snarast sendast til kulturminnestyresmaktene i Oppland fylkeskommune slik at vernestyresmaktene kan kome på synfaring og ta stilling til om tiltaket kan halde fram og eventuelt vilkåra for dette.

Påbygging av sel. Det søkes om tilbygg til sel på 30 m². Selet ligg i ope stølslandskap og tilbygget må tilpassast miljøet. Dette inneber at ein må ta vare på det enkle preget som bygget har i dag, og ikkje gjere terrenginngrep som vil endre miljøet. Vi legg ved huskereglar for planlegging av seterhus, -nybygg og utbetring/tilbygg."

Vurdering:

Stølen var sist i bruk med egne dyr i 2001. Søker opplyser at han har planer om å bruke stølen til beite for kalver/ungdyr innen kort tid.

Saken skal behandles etter § 14 i "Forskrift om seter og tilleggsjord i statsallmenning"

"På seter som ikkje er i bruk, men som ikkje er fallen i det fri, kan seterbrukaren halde husa ved like på ordinært vis. Seterbrukaren kan etter samtykke frå Statskog og fjellstyret utvide seterhusa eller setje opp eit nytt seterhus på visse vilkår, som til dømes at hus som alt står skal rivast. §13 andre stykket i denne forskrifta gjeld tilsvarande.

Skal seterbrukaren ta opp at seterdrifta, kan seterhusa byggjast om eller utvidast etter reglane i §13 i denne forskrifta."

Forutsatt at stølen blir tatt i bruk igjen, kan det være behov for omsøkte påbygg, da selet er svært lite etter dagens forhold.

Vedtak:


Med hjemmel i § 14 i forskrift om seter og tilleggsjord i statsallmenning godkjenner fjellstyret at Nils Oddvar Sagahaugen får sette opp tilbygg til selet som omsøkt.

Selet ligger i åpent stølslandskap, det er derfor viktig at tilbygget tilpasses miljøet. Dette innebærer at en må ta vare på det enkle preget som bygget har i dag, og ikke gjøre terrenginngrep som vil endre miljøet

Fjellstyret oversender saken til Statskog for behandling, før den kan sendes kommunen for behandling etter Plan- og bygningsloven.

Enstemmig.

Vedtaket kan iflg. § 28 i forvaltningsloven, påklages. En eventuell klage skal være skriftlig og sendes Øystre Slidre fjellstyre innen 3 uker fra mottak av dette vedtak. Parter har rett til innsyn i sakens dokumenter jfr. Forvaltningsloven §§ 18 og 19.



MØTEBOK

SAK NR: 35/2007
SAKSBEHANDLER: Reidar Gran
Arkivnr.: Støl 425

MØTEDATO: 12.11.2007
MØTESTED: Fjellstyrekontoret

SIGN: P. Gran

Utskrift til:
Statskog SF
Ottar Steinsrud

Vedlegg:

Støl til Steinsrud 42/6, feste 53/1/425 på Olægeret, Ottar Steinsrud. Søknad om feste til tomt for fritidseiendom.

Fjellstyret har mottatt følgende brev av 28.8.2007 fra Ottar Steinsrud:

"Jeg overtok Steinsrud etter mine foreldre i 1965. Det har ikke vært jordbruksdrift på eiendommen siden den tid. Jordbruksarealet har vært bortleid. Derfor kan ikke stølseiendommen på Olægeret lenger betraktes som støl. Jeg søker derfor om feste til en høvelig stor tomt for fritidseiendom. Bebyggelsen på stølen består av sel, fjøs og skåle. Selet er i den seinere tid påbygd og renovert/modernisert slik at det i dag fremstår som en hytteeiendom. Er det behov for flere opplysninger, ber jeg om å bli kontaktet."

Fra Øystre Slidre kommune får fjellstyret opplyst at areal på garden Steinsrud 42/6 er 4, 8 da. Derav 4 daa fulldryka som leies ut til Gudbrand Rødningen.

Bebyggelse på stølen i dag i følge fjellstyrets register.

- Sel 73 m2
- Veranda på sel 48 m2
- Fjøs 45 m2
- Skåle 13 m2

Vurdering:

I følge møteboka til fjellstyret ble stølen utvist til Steinsrud i 1942. De første husa ble bygd i 1943. Steinsrud opplyser at det ikke har vært drift på stølen siden 1965. Den er dermed falt i det fri jfr. § 22 i fjelloven.

Steinsrud opplyser at stølen ikke lenger kan betraktes som støl. Fjellstyret kan derfor gjøre vedtak om at stølen er falt i det fri, uten noen nærmere bekreftelse fra eier. Som følge av et slikt vedtak må fjellstyret ta stilling til hva som skal skje med stølen og stølshusa. Ved frilegging av stølen jfr. § 22 i fjelloven skal disse spørsmål behandles etter §§ 15, 16 og 17 i "Forskrift om seter og tilleggsjord i statsallmenning":

§15. *Seter som er fallen i det fri etter fjellova §22, kan fjellstyret vise ut til gardsbruk i drift som treng seter. Fjellstyret skal i tilfelle gjere vedtak om at den førre seterbrukaren skal fjerne husa om han ikkje innan ei viss tid fører dei over til den nye brukaren.*

Før fjellstyret gjer vedtak om fjerning av hus skal saka leggjast fram for regional kulturminneforvaltning til fråsegn.

Fjellstyret kan, men må ikke vise ut stølen til andre i dette tilfellet.

§16. Vert seter som er fallen i det fri ikkje vist ut til eit anna gardsbruk, kan Statskog gje seterbrukaren løyve til å ha husa ståande utan vederlag til bruk for seg og huslyden dersom fjellstyret samtykkjer. Denne retten skal høyre under garden og kan ikkje skiljast frå han ved overdraging av husa.

Kontrakt om bortleige eller annan liknande bruksrett vert rekna like med overdraging om ikkje retten er stifta for kortare tid enn 10 år utan rett for brukaren til forlenging eller fornying av kontrakten.

§20 i denne forskrifta gjeld tilsvarende for løyve etter første stykket.

Fjellstyret gjer vedtak om at husa skal fjernast om korkje utvising eller løyve er aktuelt.

§ 16 omhandler kun to valg, dersom stølen ikke vises ut til andre:

- Enten må det opprettes avgiftsfri erklæring på stølshusa som da knyttes til garden,
- eller husa skal fjernes.

Ottar Steinsrud har ønske om at stølen omgjøres til festetomt for fritidshus. Det er ikke åpent for denne løsningen dersom fjellstyret legger stølen i det fri etter § 22 i fjelloven. Oppretting av fritidsfeste er kun en løsning dersom stølsretten faller bort av andre grunner § 19 i forskriften:

§19. Når seterretten fell bort av di drifta på garden er lagt ned og jorda teken i bruk til føremål utanom jordbruksnæringa, eller av di ein ikkje kan rekne garden som ei jordbruksmessig eining eller jordbruk, jf. §2 andre stykket i lova, skal fjellstyret gjere vedtak om

- a. at setra skal visast ut til gardsbruk i drift som treng seter, jf. §§1 og 2, eller*
- b. å vise den tidlegare seterbrukaren til å søkje Statskog om feste av tomt for seterhusa til fritidsføremål, eller*
- c. at seterbrukaren fjerner husa om korkje overføring eller oppretting av festekontrakt er aktuelt.*

Vert setra vist ut til eit anna bruk, skal fjellstyret gjere vedtak om at den førre seterbrukaren skal fjerne husa om ikkje han, innan ei viss tid, overdreg dei til den nye seterbrukaren.

Før fjellstyret tek avgjer om fjerning av hus etter første stykket bokstav c eller andre stykket, skal saka leggjast fram for regional kulturminneforvaltning til fråsegn.

Fjellstyret kan på eget initiativ gjøre vedtak om at stølsretten er falt bort fordi en ikke; "kan rekne garden som ei jordbruksmessig eining eller jordbruk, jf. § 2 andre stykket i lova". Da vil garden miste allmenningsretten sin. Dersom denne paragrafen i forskriften brukes, må fjellstyret samtidig gjøre vedtak om at stølen skal lyses/vises ut som ledig støl til andre gardsbruk som trenger støl. Dersom en ikke får aktuelle søkere til å overta stølen, vil det være aktuelt med punkt b, at stølseier søker Statskog om festetomt

Selv om det her gjelder et "gardsbruk" på bare 4,8 da, er ikke bortfall av stølsrett etter § 19 i stølsforskriften et selvfølgelig valg, da en antar at garden er like intakt mht. areal som den var den gang stølen ble utvist til Steinsrud 46/2. Videre er det et poeng for fjellstyret i slike saker å unngå at det blir nye fritidsfester på støler.

Vedtak:


Støl 53/1/425 på Olægeret har ikke vært i bruk som ledd i drift på Steinsrud 42/6 på mer enn 20 år. Stølen er derfor falt i det fri etter bestemmelsene i fjelloven § 22 pkt. 2.

Fjellstyret går inn for at Statskog gir tillatelse til at Steinsrud får ha husa stående uten vederlag. Husa skal knyttes til garden og kan ikke skilles fra den, jfr. § 16 i forskrift om seter og tilleggsjord i statsallmenning. Det må opprettes erklæring på husa jfr. § 17 i samme forskrift.

Det bør gis tillatelse til inngjerding av husa etter søknad.

Enstemmig.

Vedtaket kan iflg. § 28 i forvaltningsloven, påklages. En eventuell klage skal være skriftlig og sendes Øystre Slidre fjellstyre innen 3 uker fra mottak av dette vedtak. Parter har rett til innsyn i sakens dokumenter jfr. Forvaltningsloven §§ 18 og 19.



MØTEBOK

SAK NR: 36/2007
SAKSBEHANDLER: Reidar Gran
Arkivnr.: Støl 614

MØTEDATO: 12.11.2007
MØTESTED: Fjellstyrekontoret

SIGN: P. Gran

Utskrift til:
Statskog SF
Advokatene §veen

Vedlegg:
Kopi av takst 27 i ekspropriasjonsskjønn av 1950 og
overskjønn av 1951.

Ekspropriasjonsskjønn av 19.10.1950, takst nr. 27. Krav om ny tomt til bu på Okshovdholmen.

I brev av 21.5.2007 skriver advokat Jørgen Sveen på vegne av familien Okshovd, Skammestein, til Statskog:

"Representanter for familien Okshovd, Skammestein har henvendt seg til meg i anledning følgende: Den 19. oktober 1950 ble det holdt ekspropriasjon vedrørende regulering av Vinsteren. Det var Glommen og Laagens Brukseierforening som var saksøker. På takst nr. 27 er det anført følgende: "For ny tomt på Okshovdholmen tilkjennes eventuell årlig erstatning svarende til eventuell årsavgift – når bua blir oppført."

Her er det forholdet at buhuset ble neddemt. Det er bakgrunnen tilførselen under takst nr. 27. Daværende eier av 5/1 har latt saken ligge i bero inntil videre, men nåværende eier av 5/1 ønsker å oppføre buhus. I så henseende må Statskog utvise tomt. Jeg ber om at Statskog ordner med tomt. For ordens skyld vedlegger jeg kart som viser Okshovdholmens beliggenhet."

I brev av 21.9.2007 oversender Statskog saken med følgende brev til fjellstyret.:

Viser til brev av 21.05.07 fra Advokatene §veen på vegne av familien Okshovd med vedlegg. Med bakgrunn i Eidfjord-dommen av 1948 kan det gis avgiftsfri tomt til vedlikehold av eksisterende jakt og fiskebuer fra før år 1920. Statskog SF ber om fjellstyrets syn i saken, og om eventuelle utfyllende opplysninger. Alder og størrelse for forhenværende fiskebu er av avgjørende karakter for den videre behandlingen av dette kravet."

Vurdering:

I brevet fra Advokat Sveen vises det til takst nr. 27 i "Ekspropriasjonsskjønn av 19. oktober 1950" (underskjønnet). Teksten det vises til her ("For ny tomt på Okshovdholmen tilkjennes eventuell årlig erstatning svarende til eventuell årsavgift – når bua blir oppført."), er ikke tatt med under takst nr. 27 i "Overskjønnet av 23. august 1951". Dette kan bety at det ikke er utstedt erstatning til bu på Okshovdholmen. Hva det menes med denne formuleringen er også noe uklart.

I brevet fra Adv. Sveen står det videre; "Her er forholdet at buhuset ble neddemt. Det er bakgrunnen (for) tilførselen under takst nr. 27". Dersom det hadde vært ei eksisterende fiskebu her på den tid reguleringen skjedde, ville det vært naturlig med eget takstnummer for bua jfr. takst nr. 54, 55 og 56 på Okshovdholmen. Disse har fått og får fortsatt utbetalt erstatning for fiske. Videre burde nok ei eventuell fiskebu som ble neddemt her, medført erstatning for flytting til ny tomt.

Ovenfor har jeg sådd tvil om grunnlaget for utvisning av ny butomt på Okshovdholmen. Dette betyr ikke at familien Okshovd ikke kan ha rett til ei slik tomt. Men før det utvises tomt, bør det kreves noe mer dokumentasjon som bl.a. viser hvor den gamle bua var, som igjen kan vise størrelse m.m. Eventuelt annen dokumentasjon.

Tilleggsopplysninger utsendt 9.11.2007:

Tor Oxhovd (eldste sønn av nåværende eier av Okshovd 5/1), har tatt kontakt med fjellstyrets adm. Han har i den forbindelse lagt fram et dokument (vedlagt), undertegnet av Gudbrand Lie, Skammestein om at han under fiske i 1938 og 1939, oppbevarte garn i fiskebua som tilhørte Okshovd 5/1 på Okshovdholmen.

T. Oxhovd leverte også kopi av et brev fra adv. Sveen til Statskog av 5.11.07. (vedlagt). Her hevdes det at bua var oppført i perioden 1820-30. Det er ønske om å føre opp ei bu på 35 m² og et lite frittstående hus for ved og do. Det vises videre til et kommisjonsforlik fra 1815, som viser at gardene praktiserte det slik at de mente å eie inntil Vinstre.

T. Oxhovd viser videre til min vurdering vedr. at bua ikke er oppført med eget takstnummer, slik de andre buene på Holmen har. Han viser da til takst nr. 9 og 10 (vedlagt), der det i begge tilfeller gjelder at taksten for stølen også gjelder fiskebu i Oleskard.

Vurdering av nye momenter.

Etter å ha vurdert saken på nytt ser jeg at det her kan være liten tvil om at det eksisterte ei fiskebu tilhørende Okshovd 5/1 på Okshovdholmen.

I følge Gudbrand Lie var bua i dårlig forfatning og han husker ikke størrelsen (opplyst av T.O.). Vi vet at den første reguleringen skjedde i 1942, altså 3 år etter at bua var i bruk. Denne reguleringen innebar heving av vannstanden med 1 meter og senking av 1 meter. Sannsynligvis har dårlige tider ført til at dette bygget ikke ble prioritert av eierne, og har derfor forfalt.

Enten bør saken utsettes til våren, og befares av eier, Statskog, fjellstyret og evt. kommunen, eller at fjellstyret uttaler seg, og bør i så fall ta stilling til følgende i sin uttalelse:

- Om det har vært ei fiskebu her, og i så fall om den bør gjenreises. Det har gått lang tid (ca 60 år), men det har sine grunner.
- Om bua har eksistert, så har den stått her fra før 1920. Dvs. at Eidfjorddommen av 1948 vil gjelde. Dette betyr at bua skal være avgiftsfri. Slik som andre lignende buer.
- Jeg vil anta at bua eventuelt bør knyttes til Okshovd 5/1
- Størrelse på bua. Kan ikke vurderes uten befaring og funn av tomt.

Om saken vil skape presedens i andre saker er usikkert, bortsett fra ett tilfelle. Det gjelder takst nr. 77, støl på Bergstøl, Berg 9/1, Kjell Jørgen Grythe. Der står det følgende formulering som er svært lik den som står i takst 27. i underskjønnet:

"I forbindelse med 1/6 naust i Voldsbu tilkjennes eventuell årlig erstatning svarende til 1/6 av den årlige avgift som eventuelt må betales for ny tomt – fra det tidspunkt naustet oppføres."

Tilleggsopplysning under behandling av saken, og etter gjennomgang av underskjønnet viser det seg at det sannsynligvis var 4 naust ved Voldsbu, som alle har lignende formulering som takst 27. Dette gjelder: Takst 60 og 61 med hver sin halvpart, takst 65 og 86 med hver sin halvdel, takst 80, 82, 83 og 84 med hver sin fjerdedel og takst 77, 88, 89, 92, 94 og 97 med hver sin sjettedel. Det er lite sannsynlig at noen av disse naustene står i dag.


I disse tilfellene er det overveiende sannsynlig at det har eksistert hus som, dersom de ble gjenoppbygd, ville få erstatning for ulemper av reguleringen.

Vedtak:

Fjellstyret setter ut behandling av saken, da en mener det bør avholdes en befaring på Holmen før saken avgjøres. En befaring bør avholdes våren 2008, mens det fortsatt mangler minst 1 meter på fylling av magasinet, som var normalvannstand før regulering.

Enstemmig.

Vedtaket kan iflg. § 28 i forvaltningsloven, påklages. En eventuell klage skal være skriftlig og sendes Øystre Slidre fjellstyre innen 3 uker fra mottak av dette vedtak. Parter har rett til innsyn i sakens dokumenter jfr. Forvaltningsloven §§ 18 og 19.



MØTEBOK

SAK NR: 37/2007
SAKSBEHANDLER: Reidar Gran
Arkivnr.: 335.1

MØTEDATO: 12.11.2007
MØTESTED: Fjellstyrekontoret

SIGN: 

Utskrift til:
Statskog SF
Stølslaget på Lien v/ Kjell B. Melbybråten

Vedlegg:
Søknad m/kart

Søknad om tynningshogst og beitelandskapspleie på Lien

Fjellstyret/Statskog har 4.10.2007 mottatt følgende brev:

"Bakgrunn: Lien er et aktivt stølslag der ti mjølkebruk, ein ammekyr besetning og eit sauebruk som nytter stølen og området rundt til utmarksbeite. I vårt område har granskogen kome sterkt dei siste åra. Samt at kratt som brisk og vier svekkar beiteressursane.

Framdrift: Me ynskjer med dette å søke Statskog, om å drive tynningshogst rundt stølslaget, samt krattknusing i områder som er egna for dette. Dette for å bevare beiteressursane og oppretthalde kulturlandskapet.

Vi ser for oss arbeidet i en 3 års plan der vi vil ta for oss ulike områder kvart år. Områda er skissert på vedlagte kart.

Konklusjon: Vi håper med dette på eit godt samarbeid slik at vi kan bevare det særegne støslivet og kulturlandskapet i fleire år framover. Vi er avhengige av beite i fjellet for å kunne oppretthalde den produksjonen vi har i dag, og vi stiller gjerne opp for å sjå på fleire løysingar."

Brevet er underskrevet av 11 stølsbrukere på Lien.

Søknaden er stilet til Statskog men sendt gjennom fjellstyret. Det er Statskog som grunneier som avgjør en slik søknad.

Vurdering:

Initiativet fra stølsbrukerne på Lien er svært positivt og bør støttes av fjellstyret.

Jeg ser på søknaden som et første initiativ mot Statskog/fjellstyret for å få et signal om at planlegging av omsøkte tiltak kan settes i gang. Det er omfattende tiltak som er omsøkt og det er viktig at det gjennomføres skånsomt.

Målet med et slikt tiltak er vel å forbedre beiteressursene og åpne kulturlandskapet som er i ferd med å gro igjen med brisk, vier og granskog. For å få et vellykket resultat ved bruk av krattknuser, er det viktig at det velges ut vegetasjonstyper som gir et godt beiteresultat. Det er derfor viktig at denne delen av prosjektet gjennomføres i samråd med fagfolk på området.


Vedtak:

Fjellstyret mener initiativet fra stølsbrukerne på Lien er svært positivt, og går inn for at det gis tillatelse til å gjennomføre omsøkte tiltak.

For å få et vellykket resultat ved bruk av krattknuser, er det viktig at det velges ut vegetasjonstyper som gir et godt beiteresultat. Det er derfor viktig at denne delen av prosjektet gjennomføres i samråd med fagfolk på området. Alt arbeid må utføres på en mest mulig skånsom måte.

Enstemmig.

Vedtaket kan iflg. § 28 i forvaltningsloven, påklages. En eventuell klage skal være skriftlig og sendes Øystre Slidre fjellstyre innen 3 uker fra mottak av dette vedtak. Parter har rett til innsyn i sakens dokumenter jfr. Forvaltningsloven §§ 18 og 19.



MØTEBOK

SAK NR: 38/2007
SAKSBEHANDLER: Reidar Gran
Arkivnr.: 335.3

MØTEDATO: 12.11.2007
MØTESTED: Fjellstyrekontoret

SIGN: _____

Utskrift til:
Statskog SF
Skaget-Bitihorn sankarlag, v/Arnfinn Beito

Vedlegg:

Skaget-Bitihorn sankarlag. Vedrørende ledegjerder ved sankekveer i Skreddalen og ved Kjølåstølen.

I sak 29/2006 gikk fjellstyret bl.a. inn for at Skaget-Bitihorn sankarlag kunne sette opp ledegjerder i forbindelse med bruk av sankekveene i Skreddalen og på Kjølåstølen. Det ble satt som krav at gjerdene skal rulles sammen når de ikke er i bruk. I brev av 19.10.06 godkjenner Statskog tiltakene med samme krav om nedtaking av gjerdet.

Fjellstyret har den 19.9.2007 mottatt følgende brev fra Skaget-Bitihorn sankarlag ved Arnfinn Beito:

"Skaget Bitihorn sankelag ønsker at saken skal bli tatt opp til ny vurdering med grunnlag i følgende punkter:

Ledegjerdene letter sanking av sjuke og dyr til prøvemåling av radioaktivitet utanom sankesesongen. Ledegjerde har fleire grunder som står åpne heile sesongen til passasje for både dyr og mennesker, untatt i hovedsankinga. På normale vintre er ikke ledegjerdene synlige pga beliggenheten i terrenget (dei er borte under snøen). Reinsgjerdet i statsallmenningen kan etter vår mening ikke sammenlignes, da disse er betydelig lengre og høyere. På grunn av økende sauental i området letter det vårt arbeid med å sanke inn sauene med eit solid og godt ledegjerde, sånn som det er i dag. Er det ønskelig med en befaring i områdene eller et møte stiller vi oss positive til det. Vårt mål er å finne løsninger på sakene som begge parter kan leve med."

Vurdering.

Det er riktig at reinsgjerdet er høyere enn sauegjerdet. Vi vet imidlertid ved selvsyn at ryper dør ved å fly inn i sauegjerdet. Seinhøsten og tidlig vinter er en periode rypene flytter mye på seg og er særlig utsatt. Faren bør derfor minimaliseres der dette er mulig. Ledegjerdene i Skreddalen og på Kjølåstølen er korte og det bør ikke være mye arbeid å gjennomføre nedtaking og oppsetting hvert år, dersom det legges til rette for dette.

Ledegjerdene bør kunne stå oppe i den delen av beitesesongen som det er behov for dem. Men bør rulles inn snarest mulig etter sanking.

Vedtak:


Fjellstyret opprettholder sitt vedtak i sak 29/2006. Ledegjerdene kan stå oppe i den delen av beitesesongen som det er behov for dem. Men skal rulles inn etter sanking.

Enstemmig.

Vedtaket kan iflg. § 28 i forvaltningsloven, påklages. En eventuell klage skal være skriftlig og sendes Øystre Slidre fjellstyre innen 3 uker fra mottak av dette vedtak. Parter har rett til innsyn i sakens dokumenter jfr. Forvaltningsloven §§ 18 og 19.

MØTEBOK

ØYSTRE SLIDRE FJELLSTYRE



SAK NR: 39/2007
SAKSBEHANDLER: Reidar Gran
Arkivnr.: 433.1

MØTEDATO: 12.11.2007
MØTESTED: Fjellstyrekontoret

SIGN: _____

Utskrift til:
Statskog SF

Vedlegg:
Brev av 5.10.07 m/vedlegg fra Norsk Turistutvikling AS
Referat fra møte 26.9.2007
Kart med innlagt sti av oppsynet

Øystre Slidre statsallmenning. Nettverk Valdresflye. Planlagte turstier fra medlemsbedriftene.

Fjellstyret har mottatt følgende brev av 11.10.2007 fra Statskog:

"Med henvisning til referat fra nettverksmøte 26.09.07 har Norsk Turistutvikling sendt oss en oversikt over planlagte turstier fra medlemsbedriftene. Innenfor Øystre Slidre statsallmenning dreier dette seg om korte turer ut fra Valdresflya Vandrerhjem og Haugseter fjellstue. Vi ber om fjellstyrets uttalelse til stiene og merking av disse."

Vurdering:

Sti fra Haugseter til Langeråkvatnet vil bare i starten berøre statsallmenningen, der den vil følge eksisterende sti. Resten av stien blir liggende i Melby sameige.

Sti fra Haugseter til Store Nuten vil slik den er tegnet inn på kart, ikke berøre statsallmenningen annet enn ved start og på toppunktet (grense mellom statsallmenning og sameige). Imidlertid virker inntegnet rute svært bratt mot toppen. Jeg vil tro at det bør velges en annen rute på siste delen mot toppen, og da vil en eventuell sti komme inn i allmenningen, enten fra nordsiden eller sørsiden av Store Nuten. Store Nuten var i noen år og vil fortsatt bli et turmål for Fjellstafetten som fjellstyret er med og arrangerer. Det bør være positivt at det merkes sti hit.

Sti fra Valdresflya til Fisketjednnuten: Dette prosjektet søkte "Nettverk Valdresflya" om midler til i mai 2006. Anlegget ble kostnadsberegnet til kr. 150 000, derav kr. 30 000 fra fjellstyret. Fjellstyret fikk saken oversendt til uttalelse fra Statskog og sendte et svar til Statskog 23.05.06. I brevet går det fram at fjellstyret er positive til at det merkes sti fra Vandrerhjemmet til Fisketjednnuten. Fjellstyret hadde derimot merknad til prosjektkostnad og stiller seg uforstående til at det skal klappes og gruses for å lage stien. Videre skal trasevalg gjøres i samråd med fjellstyrets oppsyn. Det ble bedt om mer utfyllende opplysninger. Fjellstyret har ikke mottatt mer om saken før nå, men har deltatt i ett møte og stilt seg positive til å anlegge stien.

Det er mye trafikk fra Vandrerhjemmet til Fisketjednnuten, og det er etter hvert blitt merker etter mange reksler. Det vil derfor være et positivt tiltak å merke en sti opp til toppen.

Oppsynet har funnet og midlertidig merket/innlagt på GPS, en trase som i svært liten grad vil trenge annet enn relativt tett merking med stikk eller lignende, inntil stien har fått et tydelig far. Hele traseen går på fastmark. Det bør ikke være behov for grusing/klipping. Siden dette skal være en profilsti i sammenheng med turistvegprosjektet, må oppsynet delta på en befaring evt. møte med ansvarlige i prosjektet før detaljene for anlegg av stien bestemmes.

Stien starter ved foreløpig planlagt ny offentlig parkering nord for Vandrerhjemmet, og går i lett terreng til toppen. Den er ca 1,7 km lang. Ved 0,8 km er det en stor stein som stien er lagt inntil, her vil det være enkelt å lage naturtilpasset rasteplass med sitteplasser på tre sider. Mot toppen er stien lagt inntil noen store steiner som vil gi ly ved rast/utsiktspunkt.

Skilting av stier: Begge skilttypene som er vedlagt er laget i naturvennlige farger og virker solide. Disse bør kunne benyttes ved startpunkt, stikryss og lignende

Vedtak:

Fjellstyret mener det er positivt å styre turgåing ved bruk av stier, og går inn for at omsøkte stier merkes.


Stiene fra Haugseter vil i liten grad berøre statsallmenningen med unntak av start og siste del mot Store Nuten.

Stien fra Valdresflya til Fisketjednnuten bør legges slik den er stikket av oppsynet. Denne stien skal anlegges i nært samarbeid med fjellstyrets oppsyn.

Fjellstyret går inn for at de skilt som ligger ved saken kan brukes i statsallmenningen.

Enstemmig.

Vedtaket kan iflg. § 28 i forvaltningsloven, påklages. En eventuell klage skal være skriftlig og sendes Øystre Slidre fjellstyre innen 3 uker fra mottak av dette vedtak. Parter har rett til innsyn i sakens dokumenter jfr. Forvaltningsloven §§ 18 og 19.



MØTEBOK

SAK NR: 40/2007
SAKSBEHANDLER: Reidar Gran
Arkivnr.: 613.0

MØTEDATO: 12.11.2007
MØTESTED: Fjellstyrekontoret

SIGN: 

Utskrift til:
Statskog SF
Ø. Slidre jeger og fiskerforening v/Åge Kjonerud
Ø. Slidre kommune, viltneimda

Vedlegg:
Driftsplan for småvilt

Forslag til nye jaktregler for småviltjakt i Øystre Slidre statsallmenning og Heimdalen.

I sak 15/2007 la fjellstyret to saker ut til offentlig ettersyn:

- Driftsplan for småvilt
- Jaktregler for småviltjakt

Begge sakene ble samtidig sendt Ø. Slidre kommune og Ø. Slidre jeger- og fiskerforening på høring.

Under arbeid med driftsplanen og jaktreglene, har fjellstyret avholdt to åpne møter, hhv. 14. juni 2006 og 23. april 2007.

Driftsplanen ble vedtatt i fjellstyresak 31/2007.

Det er kommet inn en uttalelse til jaktreglene:

Øystre Slidre kommune i brev av 26.6.2007:

Områder det kan jaktast i

Kommunen er positiv til dei endringane som kjem i forslaget, og har ingen merknader til dette punktet.

Jakt og fangst på matnyttig vilt

Til dette punktet er kommunen positiv til forslag til endringar, men stiller spørsmål om det er nødvendig å fjerne eller regulere snarefangst av ryper i det siste punktet. Denne fangstmetoden har uansett svært lite å sei for totalbestanden av ryper i statsallmenningen fordi det per i dag er svært få som driv med snarefangst, og den årlege fangsten er beskjeden (totalt vart det teken 15 ryper i snarer dei siste 3 åra i statsallmenningen). Det er lang tradisjon for snarefangst av ryper. Øystre Slidre er ein av få kommunar att i Sør-Noreg som tillet snarefangst på ryper, ein tradisjon og fangstform kommunen meiner bør ivaretakast.

Saksbehandlers kommentar:

Det er riktig at snarefangst i statsallmenningen i dag utøves i svært liten utstrekning, og har liten betydning. De 3 siste årene er faktisk et unntak, da vi før det må tilbake til tidlig i 80-åra for å registrere litt snarefangst. Denne fangstmetoden var en sterk tradisjon i Øystre Slidre. Det var ei viktig tilleggsnæring i gode år, og utgjorde hoveddelen av uttak av ryper fjellbygdene. Dette bildet har endret seg svært mye etter krigen. I dag skjer uttaket av rype om høsten, og det er knyttet næringsinntekter til denne jaktformen nå. Spesielt lirypa er sterkt etterstrebet og det jaktes hardt på en begrenset ressurs. Bakgrunnen for at dette temaet er tatt opp under jaktregler er at snarefangst vil

komme i tillegg til høstjakta, og at det heller ikke foreslås å åpne for ordinær jakt etter nyttår. Nyere forskning viser at ryper som overlever høst/forvinter, har stor mulighet for å leve fram til hekking. Utgangspunktet vårt er at vi i statsallmenningen tar ut overskuddet gjennom høstjakta. Hver fanget rype etter nyttår vil da redusere hekkebestanden tilsvarende. Det er sannsynlig at vi både i dårlige og middels gode år vil ha denne situasjonen. Dette dreier seg primært om fjellstyret ønsker å forvalte ressursen lirype. Regulering/begrensning av snarefangst vil i så fall være ett av flere tiltak.

Jakt og fangst av rovvilt.

Kommunen ser positivt på at det oppnast for å satse meir på jakt og fangst av rovvilt i statsallmenningen, og støttar forslaget til endringar. Tilbakemeldinga frå viltneimnda var at jakt og fangst på rovvilt i utgangspunktet bør være gratis.

Saksbehandlers kommentar:

§ 25 i fjelloven sier at jakt og fangst i statsallmenning bare kan drives mot å løse jaktkort og betale avgift. Det er ikke unntak fra dette for jakt på rovvilt. Men avgifta kan fastsettes til en symbolsk pris. Dette behandles under prisfastsettelse for jaktkort.

Kvotavgrensingar

Ved å utvide bruken med differensiering av dagskvoter på lirype i tid og områder, er det viktig at systemet ikkje vert for komplisert. Kommunen stiller derfor spørsmål om det er naudsynt å utvide bruken av differensiering. Dersom ein vel å utvide differensieringa ytterlegare, er det viktig at bestandstilhøva det enkelte år vert dokumentert i tilstrekkeleg grad, slik at ein kan forsvare ei slik differensiering.

Saksbehandlers kommentar:

Siden taksering startet i 1996 er det ved to anledninger differensiert på kvote, ved at det i jaktfelt 1 er satt lavere dagskvote enn i jaktfelt 2 og 3. Dette ble godt mottatt av jegerne. Dersom fjellstyret gjør en god jobb med informasjon ut til jegerne bør ikke dette by på noe problem. I tillegg til differensiering på område, bør det åpnes for mulighet til å sette lavere kvote etter en viss dato.

Jfr. godkjent driftsplan for småvilt er det lagt opp til å ta i bruk annen takseringsmetode, som vil gi mulighet for total beregning av lirypebestanden, og mer sammenlignbare resultater over år.

Ellers har kommunen ingen merknader til forslag til reglar for småviltjakt i Øystre Slidre statsallmenning.

Forslag til regler for småviltjakt i Øystre Slidre statsallmenning og Heimdalen:

Med hjemmel i fjelloven av 8. juni 1975 § 23 har Øystre Slidre fjellstyre denvedtatt jaktregler for småviltjakt i Øystre Slidre statsallmenning og Heimdalen.

Generelle bestemmelser.

- For å regnes som innenbygdsboende må en person være innmeldt i folkeregisteret i Øystre Slidre.
- Alle som skal utøve jakt og fangst på småvilt i Øystre Slidre statsallmenning og Heimdalen plikter å sette seg inn i de lover og bestemmelser som gjelder dette, og å kjenne grensene og forvise seg om at hun/han har lovlig adgang til å utøve sin jakt og fangst
- Jakt og fangst i statsallmenningen kan bare drives mot at det er løst jaktkort og betalt avgift.
- Hunder: Jaktkort for jakt med hund gir rett til å jakte med en hund pr. jeger. Før 15.9. kan bare apporterende hund brukes under jakt på ender. Alle jegere som deltar i jakt med hund må ha løst jaktkort for jakt med hund. Under harejakt er det kun tillatt å bruke hund av harehund rase

- Suedressur: 2 alternativer:
 - 1. Alle hunder eldre enn 12 mnd., og som benyttes under jakt i perioden 15. sept. til 15. okt. (30. sept.) skal ha i løpet av siste 5 (2) år ha gjennomgått suedressur.
 - 2. Krav om suedressur tas bort.

Kommentar: Dersom regelen videreføres bør det drøftes om den skal gjelde lenger enn til 1. oktober, da båndtvangen etter hundeloven (i Ø.Slidre) oppheves. Det er viktig å være klar over at dersom regelen ikke følges opp vil det være forbundet med straffeansvar.

Jakttid og arter.

Arter	Jakttid fom./tom
Lirype ¹⁾ , fjellrype ¹⁾ , orrfugl, storfugl, rugde, ringdue, rødvingetrost, gråtrost og hare	15.9. – 23.12.
Enkeltbekkasin og heilo	15.9. – 31.10.
Brunnakke, krikand, stokkand og fiskemåke ²⁾	21.8. – 23.12.
Toppand, kvinand og laksand ²⁾	10.9. - 23.12
Rødrev, røyskatt, mår, villmink, kråke og ravn skal følge jakttider for Norge, vedtatt av Direktoratet for naturforvaltning (DN) ²⁾	
Jakt på fremmede/introduserte arter av småvilt skal følge jakttider for Norge (DN) ²⁾	

¹⁾ Snarefangst av ryer kan drives av innenbygdsboende fra 1.11. til ut februar. Skriftlig melding skal sendes til viltnemnda 10 dager før fangsten tar til, og etter at fangsten er avsluttet. Kopi av melding og rapport sendes til fjellstyret.

²⁾ Det lages spesielle jaktkort for rovvilt og for ender/fiskemåke for perioden før 14.9. Disse selges kun ved henvendelse til fjellstyrekontoret. Disse typer jakt inngår i det ordinære jaktkortet fom. 15.9.

Periode med begrenset jaktkortsalg.

I tiden f.o.m. 15.9 tom. 15.10. er all småviltjakt underlagt begrensninger. Følgende antall jaktkort selges:

	September			Oktober		Nov-Des
	15.-19.	20.-24.	25.-30.	1.-15.	16.-31.	1.11-23.12
Utenbygdsboende med hund (fugl)	Inntil 60 kort ¹⁾	Inntil 60 kort ¹⁾	Inntil 30 kort ¹⁾	Inntil 30 kort	Begrenset kortsalg etter taksering. Jfr. årlige vedtak	
Utenbygdsboende med hund (hare)	Ingen jakt			Inntil 60 kort		Begrenset salg
Utenbygdsboende uten hund	Inntil 150 kort		²⁾	Inntil 30 kort	Fritt kortsalg	
Innenbygdsboende med og uten hund	Inntil 150 kort		²⁾	Inntil 30 kort	Fritt kortsalg	
Innenbygdsboende Uten hund	Inntil 150 kort		²⁾	Inntil 30 kort	Fritt kortsalg	

¹⁾ Utenbygdsboende med fuglehund inndeles i 3 jaktfelt i perioden 15. – 24. sept., og i jaktfelt 2 og 3 i perioden 25. -30. sept.

²⁾ I tiden 25.9. t.o.m. 30.9. er det ikke tillatt å drive noen form for småviltjakt i jaktfelt 1

Kommentar: Fjellevens § 23, 1. ledd sier at alle som siste året har vært bosatt i Norge skal ha rett til under like vilkår å drive jakt uten hund.

Det foreslås samme antall jaktkort i begrenset periode, som i gjeldende regler. Gruppene innenbygds jegere med og uten hund kan slås i sammen, da mange av de som jakter uten hund, løser jaktkort med hund (samme pris), i tilfelle slik jakt blir aktuelt. Til sammen løses totalt ca 200 jaktkort av innenbygds jegere årlig. Andelen som løser kort uten hund går nedover og var i 2006, 17 kort.

Områder

Statsallmenningen og Heimdalen deles inn i 3 jaktfelt for utenbygdsboende med fuglehund i perioden 15.9. - 30.9. Feltinndeling vises på kart.

Kommentar: Her foreligger det to forslag til grense mellom felt 1 og 2. Om grensen skal følge vegen til Haldorbu, eller om hele sauehavna inngår i felt 1. Dette får også betydning for jakt i området fra 25. – 30.9. I forhold til arrondering av jaktfeltene, vil det være mest naturlig å legge området nord for Haldorbuvegen til jaktfelt 2.

Fjellstyrevedtak etter taksering av lirypebestand.

Fjellstyret skal vurdere følgende forhold etter taksering av lirypebestanden:

- Innføring av kvoteregulering. Fortrinnsvis dagskvote for lirype, men kan også bestemme annen kvoteregulering. Kvoter kan settes forskjellig i områder og tidsrom.
- Om det skal selges flere jaktkort til utenbygdsboende med fuglehund, etter 15.10.
- Om jakta skal avsluttes tidligere, og eventuelt hvilke arter dette skal gjelde.
- Vurdere om snarefangst av ryper skal stoppes, evt. reguleres i tid og antall snarer pr. jaktkort

Kommentar: Stor fleksibilitet i denne delen av forvaltningen er spesielt viktig. Det er først etter taksering det finnes kunnskap om bestanden.

Fjellstyret kan til enhver tid beslutte å avlyse/stoppe småviltjakta.

Kommentar: Det bør utarbeides retningslinjer for hvordan dette skal gjennomføres.

Fredede områder

I Sanddalstjedn naturreservat er det bare tillatt å jakte rype og hare

Treningskort

Fjellstyret kan innføre salg av treningskort for fuglehund i ordinær jakttid.

Et tiltak som er tatt i bruk i flere områder. Tiltaket er spesielt godt egnet i dårlige rypeår med sterk jaktbegrensning, og i perioder som det er få jegere i terrenget.

Rapportering

Rapportoppgave om felling og sett vilt skal sendes fjellstyret innen 10 dager etter avsluttet jakt.

Straff

Brudd på disse reglene blir straffet etter fjellovens bestemmelser om ikke forholdet går inn under strengere straffebestemmelser.

Ikrafttredelse

Disse regler trer i kraft straks. Samtidig oppheves eldre regler.

Fjellstyrets behandling:

Under behandling av saken er det gjort noen endringer i reglene. Endringene er markert med blå skrift.

Forslag til regler for småviltjakt i Øystre Slidre statsallmenning og Heimdalen:

Med hjemmel i fjellogen av 8. juni 1975 § 23 har Øystre Slidre fjellstyre denvedtatt jaktregler for småviltjakt i Øystre Slidre statsallmenning og Heimdalen.

Generelle bestemmelser.

- For å regnes som innenbygdsboende må en person være **fast bosatt** og innmeldt i folkeregisteret i Øystre Slidre.
- Alle som skal utøve jakt og fangst på småvilt i Øystre Slidre statsallmenning og Heimdalen plikter å sette seg inn i de lover og bestemmelser som gjelder dette, og å kjenne grensene og forvise seg om at hun/han har lovlig adgang til å utøve sin jakt og fangst
- Jakt og fangst i statsallmenningen kan bare drives mot at det er løst jaktkort og betalt avgift.
- **Hunder:** Jaktkort for jakt med hund gir rett til å jakte med en hund pr. jeger. **Under andejakt kan det bare benyttes apporterende hund i perioden 21.8. tom. 14.9. Under jakt på rev kan hihund benyttes fra 21.8. til 31.3.** Alle jegere som deltar i jakt med hund må ha løst jaktkort for jakt med hund. Under harejakt er det kun tillatt å bruke hund av harehund rase
- **Sauedressur:**
Alle hunder eldre enn 12 mnd., og som benyttes under jakt i perioden 15.9. tom. 30.9. okt., skal i løpet av siste 5 år ha gjennomgått sauedressur.

Jakttid og arter.

Arter	Jakttid fom./tom
Lirype ¹⁾ , fjellrype ¹⁾ , orrfugl, storfugl, rugde, ringdue, rødvingetrost, gråtrost og hare	15.9. – 23.12.
Enkeltebekkasin og heilo	15.9. – 31.10.
Brunnakke, krikkannd, stokkand og fiskemåke ²⁾	21.8. – 23.12.
Toppand, kvinand og laksand ²⁾	10.9. - 23.12
Rødrev, røyskatt, mår, villmink, kråke og ravn skal følge jakttider for Norge, vedtatt av Direktoratet for naturforvaltning (DN) ²⁾	
Jakt på fremmede/introduserte arter av småvilt skal følge jakttider for Norge (DN) ²⁾	

¹⁾ Snarefangst av ryper kan drives av innenbygdsboende fra 1.11. til ut februar. Skriftlig melding skal sendes til viltneimnda 10 dager før fangsten tar til, og etter at fangsten er avsluttet. Kopi av melding og rapport sendes til fjellstyret.

²⁾ Det lages spesielle jaktkort for rovvilt og for ender/fiskemåke for perioden før 14.9. Disse selges kun ved henvendelse til fjellstyrekontoret. Disse typer jakt inngår i det ordinære jaktkortet fom. 15.9.

Periode med begrenset jaktkortsalg.

I tiden f.o.m. 15.9 tom. 15.10. er all småviltjakt underlagt begrensninger. Følgende antall jaktkort selges:

	September			Oktober		Nov-Des
	15.-19.	20.-24.	25.-30.	1.-15.	16.-31.	1.11-23.12
Utenbygdsboende med hund (fugl)	Inntil 60 kort ¹⁾	Inntil 60 kort ¹⁾	Inntil 30 kort ¹⁾	Inntil 30 kort	Begrenset kortsalg etter taksering. Jfr. årlige vedtak	
Utenbygdsboende med hund (hare)	Ingen jakt			Inntil 60 kort		Begrenset salg
Utenbygdsboende uten hund	Inntil 150 kort ²⁾			Inntil 30 kort	Fritt kortsalg	
Innenbygdsboende uten hund	Inntil 150 kort ²⁾			Inntil 30 kort	Fritt kortsalg	
Innenbygdsboende med hund	Fritt kortsalg ²⁾					

¹⁾ Utenbygdsboende med fuglehund inndeles i 3 jaktfelt i perioden 15. – 24. sept., og i jaktfelt 2 og 3 i perioden 25. -30. sept.

²⁾ I tiden 25.9. t.o.m. 30.9. er det ikke tillatt å drive noen form for småviltjakt i jaktfelt 1

Områder

Statsallmenningen og Heimdalen deles inn i 3 jaktfelt for utenbygdsboende med fuglehund i perioden 15.9. - 30.9. Feltinndeling vises på kart.

Fjellstyrevedtak etter taksering av lirypebestand.

Fjellstyret skal vurdere følgende forhold etter taksering av lirypebestanden:

- Innføring av kvoteregulering. Fortrinnsvis dagskvote for lirype, men kan også bestemme annen kvoteregulering. Kvoter kan settes forskjellig i områder og tidsrom.
- Om det skal selges flere jaktkort til utenbygdsboende med fuglehund, etter 15.10.
- Om jakta skal avsluttes tidligere, og eventuelt hvilke arter dette skal gjelde.
- Vurdere om snarefangst av ryper skal stoppes, evt. reguleres i tid og antall snarer pr. jaktkort

Fjellstyret kan til enhver tid beslutte å avlyse/stoppe småviltjakta.

Fredede områder

I Sanddalstjeden naturreservat er det bare tillatt å jakte rype og hare

Treningskort

Fjellstyret kan innføre salg av treningskort for fuglehund i ordinær jakttid.

Rapportering

Rapportoppgave om felling og sett vilt skal sendes fjellstyret innen 10 dager etter avsluttet jakt.

Straff

Brudd på disse reglene blir straffet etter fjellovens bestemmelser om ikke forholdet går inn under strengere straffebestemmelser.

Ikrafttredelse


Disse regler trer i kraft straks. Samtidig oppheves eldre regler.

Vedtak:

Fjellstyret oversender saken til viltnemnda i Øystre Slidre for uttalelse jfr. fjellovens § 23, 4. ledd.

Enstemmig.

Vedtaket kan iflg. § 28 i forvaltningsloven, påklages. En eventuell klage skal være skriftlig og sendes Øystre Slidre fjellstyre innen 3 uker fra mottak av dette vedtak. Parter har rett til innsyn i sakens dokumenter jfr. Forvaltningsloven §§ 18 og 19.



MØTEBOK

SAK NR: 41/2007
SAKSBEHANDLER: Reidar Gran
Arkivnr.: Støl 401

MØTEDATO: 12.11.2007
MØTESTED: Fjellstyrekontoret

SIGN: _____

Utskrift til:
Statskog SF
Ingvar Viken

Vedlegg:
Søknad, situasjonskart, bilder

Støl til Ødegården 51/7. Feste 53/1/401 på Skåltjednstølen. Søknad om plassering av brakke i forbindelse med restaurering av husa på stølen.

Fjellstyret har mottatt følgende brev av 29.10.2007, fra Ingvar Viken:

*"Melding om plassering av moelvenbrakke, mellombels på Skåltjednstølen, 53/1/401.
Ingvar Viken søker om å plassere ei moelvenbrakke, mellombels på stølen, Skåltjednstølen. 53/1/401. Brakka skal stå mellombels i samband med restaurering av stølen, sel og fjøs. Stølen er planlagt ferdigstilt hausten 2008. Då skal brakka fjernast. Brakka er 2,5 x 5,5 m.*

Det er registrert følgende hus på stølen:

- Sel 27m²
- Fjøs 28 m²

Stølen til Ingvar Viken er ikke i bruk, og er ikke registrert i bruk siden 60 tallet.

Vurdering.

Søknaden gjelder restaurering av husa på stølen. Viken opplyser at eksisterende areal ikke skal utvides. På selet skal det skiftes vinduer, legges torvtak og kles utvendig med panel. Planlagt restaurering er innenfor det han kan gjøre uten søknad.

Plassering av ei brakke som kan brukes som oppholdsrom i forbindelse med restaureringen, bør tillates, dersom den fjernes så snart restaureringen er ferdig, senest høsten 2009. Saken skal avgjøres av fjellstyret og Statskog i fellesskap, etter § 14 i stølsforskriften.

Siden stølen ikke har vært i bruk på svært lang tid, er det trolig at stølen er falt i det fri etter § 22 i fjelloven. Fjellstyret bør derfor ta opp med stølseier når stølen sist var i bruk.

Vedtak:

Fjellstyret godkjenner plassering av brakke på støl 53/1/401, som oppholdsrom i forbindelse med restaurering av stølshusa. Brakka må fjernes så snart restaureringen er ferdig, og senest innen utgangen av september 2009. Saken oversendes Statskog jfr. § 14 i forskrift om seter og tilleggsjord i statsallmenning

Fjellstyret tilskriver Ingvar Viken og ber opplyst når stølen sist var i bruk ut i fra drift på Ødegården 51/7. Det orienteres samtidig om hvilke regler som gjelder vedrørende frifall etter § 22 i fjelloven.

Enstemmig.

Vedtaket kan iflg. § 28 i forvaltningsloven, påklages. En eventuell klage skal være skriftlig og sendes Øystre Slidre fjellstyre innen 3 uker fra mottak av dette vedtak. Parter har rett til innsyn i sakens dokumenter jfr. Forvaltningsloven §§ 18 og 19.

MØTEBOK

Styre: ØYSTRE SLIDRE FJELLSTYRE	Møtested: Onstadtunet	Dato: 10.12.2007	Fra kl.: 1900	Til kl.: 21.00
---	---------------------------------	----------------------------	-------------------------	--------------------------

TIL STEDE PÅ MØTET:

Medlem:
Arne Prestegården Tor Skattebu Anne Marie Skeie Kjell Jørgen Grythe Nils Harald Mørstad

Varamedlem:

Andre:
Reidar Gran

Behandla saker:	
43/2007	Støl 53/1/379 til Moe 44/35 på Etnelie. Søknad om oppføring av mjølkestall m.m.
44/2007	Innkjøp av ny snøscooter
45/2007	Fram Reinlag. Forlengelse av beiteavtale 2002-2007.
46/2007	Jaktregler for småviltjakt

Underskrifter:
<i>Tor Skattebu</i> <i>Anne-Marie Skeie</i> <i>Nils Harald Mørstad</i> <i>Kjell Jørgen Grythe</i> <i>Arne Prestegården</i>

REFERATSAKER TIL FJELLSTYREMØT 10. DESEMBER 2007

U = Utg. brev
 I = Inng. brev
 K = Kopi
 A = Annet

DATO	AVSENDER	MOTTAKER	ARK.NR.	INNHOOLD
K 23.nov	Advokatene Sveen	Statskog	F614	Ny tomt på Okshovdholmen.
I 30.nov	FIO	ØSF	perm	Ledermøte for fjellstyrene i Oppland.
I 30.nov	FOSA	ØSF	perm	Innkalling til ekstraordinært årsmøte.
I 28.aug	Fylkesmannen i Oppland	ØSF	perm	Høring, nye verneforskrifter og revidert forvaltningsplan
I 21.nov	Kjetil Hovi	ØSF	141,9	Søknad om støtte til vannreanseanlegg på støl.
I 27.nov	KLP	ØSF	150,0	Fornytt forsikringsavtale.
K 14.sep	Oddvar Bakken	ØSK	F515	Søknad om å ha brakke ståande på frilagt støl (F515) i forbindelse med vedlikeholdsarbeid.
K 22.nov	Statskog	Skaget-Bitihorn sanelag	335,3	Ny vurdering av ledegjerder til sankeveen i Skreddalen og Kjølåstølen. Opprettholder tidligere krav.
K 26.nov	Statskog	Norsk Turistutvikling AS	433,1	Nettverk Valdresflye. Planlagte tursstier fra medl.bedr.
I 26.nov	Statskog	ØSF	F379	Støl 53/1/379 på Etnelie, søknad om oppføring av mjølkestall på stølen. Uttalelse.
K 29.nov	Statskog	Nils Oddvar Sagahaugen	F606	Søknad om påbygging av sel til støl 606 ved Vinstre.
K 29.nov	Statskog	Advkatene Sveen	F614	Ny tomt på Okshovdholmen.
I 5.nov.	Torstein Eker	ØSF	F619	Ber om vurdering av enkelt tegningsgrunnlag i forbindelse med evt. utvedelse av sel på stølen
U 14.nov	ØSF	Statskog		Oversending av fjellstyresaker.
U 14.nov	ØSF	ØSK	613,0	Forslag til jaktregler for småviltjakt i ØS statsallmenning og Heimdalen. Behandling etter fjellovens §23.
U 14.nov	ØSF	Statskog	F379	Støl 53/1/379 på Etnelie, søknad om oppføring av mjølkestall på stølen, samt riving av eksisterende fjøs.
U 14.nov	ØSF	Oppland Fylkeskommune	F379	Støl 53/1/379 på Etnelie, søknad om oppføring av mjølkestall på stølen, samt riving av eksisterende fjøs.
A 20.nov	ØSF	Nina Thon	212,0	Innvilga permisjon fram til 25. august 2008.
U 22.nov	ØSF	ØSK	F515	Søknad om å ha brakke ståande på frilagt støl (F515) i forbindelse med vedlikeholdsarbeid.
U 22.nov	ØSF	Endre Hemsing		Prøvefiske, aldersanalyse.
U 22.nov	ØSF	Fylkesmannen i Oppland	641,1	Rapportering om utsetting av fisk og stamfiske i Vinstre
U 28.nov	ØSF	Lensmannen i ØS	450,0	Søknad om BP for 2008/2009.
U 29.nov	ØSF	Fram Reinlag	335,3	Utsettelse av forhandlinger om ny beiteavtale.

U = Utg. b
 I = Inng. brev
 K = Kopi
 A = Annet

	AVSENDER	MOTTAKER	ARK.NR.	INNHold
				Forlengelse av eksisterende.
U 30.nov	ØSF	Vinsterfiskere	perm	Fangstregistrering i Vinstre 2007.
U 04.des	ØSF	Ingvar Viken	F401	Støl til Ødegården 51/7 F401 på Skåltjednstølen.
U 05.des	ØSF	Oppland Fylkeskommune	F488	Støl 53/1/488 på Sørre Trollåsen, søknad om oppføring av nytt sel. Fjellstyresak 28/2007.
I 27.nov	ØSK	ØSF	H43	Hytte 53/1/43 Lillian Kristin Grønolen. Riving/oppføring av hytte og aneks. Disp. frå arealdelen til kommuneplan.
I 04.des	ØSK	ØSF	613,0	Forslag til jaktregler for småviltjakt i ØS statsallmenning
K 07.des	ØSK	Knut O. Rogne fl.	F714	Reguleringsplan for Huldrestølen. Behandling etter PBL
				Saken er trekt før behandling.



MØTEBOK

SAK NR: 43/2007
SAKSBEHANDLER: Reidar Gran
Arkivnr.: Støl 379

MØTEDATO: 10.12.2007
MØTESTED: Onstادتunet

SIGN: 

Utskrift til:
Statskog SF
Einar Moe
Øystre Slidre kommune
Oppland fylkeskommune

Vedlegg:
Søknad, tegninger, situasjonskart, kostnadsoverslag
Brev fra Statskog av 26.11.2007
Brev av 6.12.2007

Øystre Slidre statsallmenning. Støl 53/1/379 til Moe 44/35 på Etnelie, Einar Moe, Rogne. Søknad om oppføring av mjølkestall på stølen, samt riving av eksisterende fjøs.

Fjellstyret har mottatt følgende søknad fra Einar Moe, Rogne:

"Etter dagens krav til mjølkerom, arbeidsmiljø og adkomst for tankbil, har gamlefjøsset på stølen gått ut på dato.

Jnskjer derfor å bygge ny og enkel mjølkestall. Sjå vedlagte tegninger. Plassering er vist på eige kart. Gamleffjøsset vil bli fjerna, og tomte rydda og sådd, og blir den del av stølsjordet."

Bebyggelse på stølen utgjør i følge vårt register:

- Sel 53 m²
- Fjøs 70 m² (rives)
- Skåle 19 m²
- Kokehus 5 m²

Omsøkte bygg er på 44 m². Aggregatrommet som er tegnet, blir sannsynligvis ikke bygd, da søker har et isolert aggregat i dag. I følge arbeidsbeskrivelse, skal bygget settes opp i reisverk med panel utvendig, og takteking i stål.

Det går fram av situasjonsskisse at mjølkestallen skal plasseres på stølsjordet, nede ved veien. Dette medfører behov for å lage ny innkjøring til mjølkestallen.

Stølen er i bruk og saken skal behandles etter "Forskrift om seter og tilleggsjord i statsallmenning";

§ 13. Etter søknad som fjellstyret avgjer, kan seterbrukaren setje opp hus for ei rasjonell utnytting av utvist seter. Fjellstyret skal taka stilling til kva slag og kor mange hus som trengst, deira storleik og standard eller anna, og det kan setje vilkår. Før fjellstyret gjer vedtak skal saka leggast fram for Statskog til fråsegn. Dersom fjellstyret vil krevje at hus som alt står, skal rivast, må saka føreleggast for regional kulturminneforvaltning til fråsegn før fjellstyret gjer vedtak. Det same gjeld ved endring eller utviding av hus på seter."

Saken er sendt Statskog og Fylkeskommunen for uttalelse.

Statskog uttaler følgende i brev av 26.11.2007:

"...Statskog har på bakgrunn av de opplysninger som foreligger ingen merknader til søknaden, og tilrår at søknaden innvilges."

Vurdering

Stølen er i bruk. Søker oppgir at eksisterende fjøs ikke dekker dagens behov. Han vil rive dette og bygge ny mjølkestall.

Fjellstyret bør godkjenne søknaden.

Oppland fylkeskommune sin uttalelse av 6.12.2007, er mottatt etter at saken ble sendt ut.

Fylkeskommunen uttaler bl.a:

"...Stølstunet er 100 år gammelt. Det framstår som et usedvanlig velholdt, enhetlig, vakkert og komplett bygningsmiljø med alle funksjoner intakt; sel, fjøs, skåle og kokhus. Stølen til Moe har høy miljøverdi og antas å ha regional verneverdi..."

"Den nye mjølkestallen:

- *Vi anbefaler at huset males rødt som de andre husene, ikke beises. Vi anbefaler at taket tekkes med skifer..."*

"...Mjølkestallen antas å ha fått den plasseringen den har p.g.a. at avstanden til mjølkebilen skal bli kortest mulig. Hvis det gamle fjøset kan stå, vil plasseringen kunne aksepteres uten at tunet blir for utflytende eller oppsplittet. Det gamle og relativt store fjøset holder tunet sammen. Dersom det store fjøset blir borte, vil setra framstå som et hyttetun. ..."

"Konklusjon:

I forbindelse med stølsprosjektet i Øystre Slidre er støslaget Etnelie gitt en kulturmiljøindeks på 2 på en skala fra 0 til 3 der 3 er det beste. Fylkeskonservator mener at stølstunet til Moe har høy miljøverdi og antas å ha regional verneverdi.

Vi vil anbefale at fjøset ikke rives, men gis en tilpasset funksjon i miljøet. Dette begrunnes med at fjøset er viktig for å opprettholde et enhetlig og komplett setertun.

Det bør undersøkes om det gamle fjøset kan gis funksjon som mjølkestall, sekundært at en vurderer andre bruksmuligheter i forhold til en bevaring.

En kan undersøke om tiltak på det gamle fjøset kan være kvalifisert for tilskudd fra SMIL-ordningen i kommunen, BU, Kulturminnefondet eller fylkeskommunen.

Fylkeskonservator vil be om å bli informert om den videre saksgang."

Fjellstyrets behandling.

Etter fjellstyrets kjennskap til fjøsets tekniske tilstand, vil dette være dårlig egnet som grunnlag for ny mjølkestall, men er enig i at fjøset er viktig for bygningsmiljøet.

Vedtak:


Med hjemmel i § 13 i forskrift om seter og tilleggsjord i statsallmenning, godkjenner fjellstyret at Einar Moe får sette opp mjølkestall som omsøkt.

Med bakgrunn fylkeskommunens uttalelse, anbefaler fjellstyret at fjøset ikke rives, men fortsatt blir en del av stølsbebyggelsen. Men fjellstyret vil ikke gå i mot riving, dersom Moe ønsker å gjøre det.

Fjellstyret anbefaler at det benyttes materiale til taktekking på mjølkestallen som ikke bryter med eksisterende bygningsmiljø.

Enstemmig

Vedtaket kan iflg. § 28 i forvaltningsloven, påklages. En eventuell klage skal være skriftlig og sendes Øystre Slidre fjellstyre innen 3 uker fra mottak av dette vedtak. Parter har rett til innsyn i sakens dokumenter jfr. Forvaltningsloven §§ 18 og 19.



MØTEBOK

SAK NR: 44/2007
SAKSBEHANDLER: Reidar Gran
Arkivnr.:

MØTEDATO: 10.12.2007
MØTESTED: Onstadtunet

SIGN: _____

Utskrift til:
Statskog SF

Vedlegg:

Innkjøp av ny snøscooter.

Fjellstyret har i dag en snøscooter av typen Yamaha VT 480, 1998 modell. Den har gått 8000 km. Dette er en 2 takter med forbruk av olje, mye støy, høyt drivstoff forbruk og en sitter i en stinkende eksoslukt under kjøring.

Dersom den skal brukes videre, bør den inn på service, og det må påregnes kostnader.

Det er innhentet tilbud på en aktuell arvtager av samme merke og størrelse:

Yamaha Venture MP 500 tilbud 107.000, minus 17.000 for gammel scooter. Dvs. en utgift på kr. 90.000.

Dette er en 4-takter, uten oljeforbruk, lavere forbruk av drivstoff, bedre rensing av avgass og uten eksoslukt under kjøring. For øvrig er denne maskinen godt egnet for fjellstyrets bruk.


Siden det ikke er budsjettert med innkjøp av ny snøscooter i 2007, må det gjøres vedtak om dette.

Vedtak:

Fjellstyret godkjenner at det gjøres innkjøp av ny snøscooter i samsvar med saksutredning.

Enstemmig.

Vedtaket kan iflg. § 28 i forvaltningsloven, påklages. En eventuell klage skal være skriftlig og sendes Øystre Slidre fjellstyre innen 3 uker fra mottak av dette vedtak. Parter har rett til innsyn i sakens dokumenter jfr. Forvaltningsloven §§ 18 og 19.



MØTEBOK

SAK NR: 45/2007
SAKSBEHANDLER: Reidar Gran
Arkivnr.: 335.3

MØTEDATO: 10.12.2007
MØTESTED: Onstادتunet

SIGN: _____

Utskrift til:
Statskog SF
Bøllhaughavna, v/ Olav Alfstad
Fram Reinlag v/Hallgeir Opdal

Vedlegg:

Fram Reinlag. Forlengelse av beiteavtale 2002-2007.

Reinbeiteavtalen mellom Fram Reinlag og fjellstyret/Bøllhaughavna, skulle vært ferdigforhandlet 1. november 2007. Av forskjellige grunner er ikke forhandlingene startet ennå.


Da beitesesongen allerede er i gang, er det behov for en formell videreføring av beiteavtalen som gikk ut 31.5.2007. Forholdet er avklart med leder for Bøllhaughavna.

Vedtak:

Fjellstyret viderefører beiteavtalen 2002-2007, som gjeldende for beitesesongen 1.11. 2007 til 31.5.2008.

Enstemmig.

Vedtaket kan iflg. § 28 i forvaltningsloven, påklages. En eventuell klage skal være skriftlig og sendes Øystre Slidre fjellstyre innen 3 uker fra mottak av dette vedtak. Parter har rett til innsyn i sakens dokumenter jfr. Forvaltningsloven §§ 18 og 19.



MØTEBOK

SAK NR 46/2007
SAKSBEHANDLER: Reidar Gran

MØTEDATO: 10.12.2007
MØTESTED: Onstadtunet

SIGN: 

Arkivnr.: 613.0

Utskrift til:

Statskog SF
Ø. Slidre jeger og fiskerforening v/Åge Kjonerud
Ø. Slidre kommune, viltnemnda

Vedlegg:

Kart med inntegnede jaktfelt

Nye jaktregler for småviltjakt i Øystre Slidre statsallmenning og Heimdalen.

Saken er tidligere behandlet slik:

- Det er avholdt to åpne møter der temaet har vært driftsplan for småvilt og nye jaktregler.
- I sak 15/2007 la fjellstyret forslag til nye jaktregler ut til offentlig ettersyn, samtidig som de ble sendt på høring til Ø. Slidre kommune og Ø. Slidre jeger og fiskerforening.
- Det kom innspill fra Ø. Slidre kommune i brev av 26.6.2007.
- Fjellstyret behandlet saken på nytt i sak 40/2007, og gjorde følgende vedtak: "Fjellstyret oversender saken til viltnemnda i Øystre Slidre for uttalelse jfr. fjellovens § 23, 4. ledd."
- I brev av 4.12.2007 gir Øystre Slidre kommune følgende uttalelse:
"Syner til brev frå Fjellstyret av 14.11.2007 angående kommunal uttale til jaktreglane for Øystre Slidre statsallmenning og Heimdalen.
Viltnemnda sendte høyringsuttale til forslaget 26.06.07, og kommunen kan ikkje sjå at det nye forslaget til jaktreglar for småvilt er i strid med det som vart uttala då.
Neste møte i viltnemnda er 12.12.2007 og denne saka vert teke opp som ei referatsak i det møtet.
Med atterhald om at viltnemnda godkjenner referatsaka i møtet 12. desember, har kommunen ingen merknadar til det nye forslaget for jaktreglar.
Dersom Viltnemnda ikkje godkjenner forslag til nye jaktreglar gjev kommunen beskjed om dette snarast etter møtet 12. desember."

Vedtak:

Med hjemmel i fjelloven av 8. juni 1975 § 23, vedtar Øystre Slidre fjellstyre følgende jaktregler for småviltjakt i Øystre Slidre statsallmenning og Heimdalen:

Generelle bestemmelser.

- For å regnes som innenbygdsboende må en person være fast bosatt og innmeldt i folkeregisteret i Øystre Slidre.
- Alle som skal utøve jakt og fangst på småvilt i Øystre Slidre statsallmenning og Heimdalen plikter å sette seg inn i de lover og bestemmelser som gjelder, og å kjenne grensene og forvise seg om at hun/han har lovlig adgang til å utøve sin jakt og fangst.
- Jakt og fangst i statsallmenningen kan bare drives mot at det er kjøpt jaktkort.
- Hunder: Jaktkort for jakt med hund gir rett til å jakte med en hund pr. jeger. Under andejakt kan det benyttes apporterende hund i perioden 21.8. tom. 14.9. Under jakt på rev kan hihund benyttes fra 21.8. til 31.3. Alle jegere som deltar i jakt med hund må ha løst jaktkort for jakt med hund. Under harejakt er det kun tillatt å bruke hund av harehund rase.
- Sauedressur:
Alle hunder eldre enn 12 mnd., som benyttes under jakt i perioden 21.8. tom. 30.9., skal i løpet av siste 5 år ha gjennomgått sauedressur.

Disse artene kan jaktes til følgende tider:

Arter	Jakttid fom./tom
Lirype ¹⁾ , fjellrype ¹⁾ , orrfugl, storfugl, rugde, ringdue, rødvingetrost, gråtrost og hare	15.9. – 23.12.
Enkeltebekkasin og heilo	15.9. – 31.10.
Brunnakke, krikand, stokkand og fiskemåke ²⁾	21.8. – 23.12.
Toppand, kvinand og laksand ²⁾	10.9. - 23.12
Rødrev, røyskatt, mår, villmink, kråke og ravn skal følge jakttider for Norge, vedtatt av Direktoratet for naturforvaltning (DN) ²⁾	
Jakt på fremmede/introduserte arter av småvilt skal følge jakttider for Norge (DN) ²⁾	

¹⁾ Snarefangst av ryper kan drives av innenbygdsboende fra 1.11. til ut februar. Skriftlig melding skal sendes til viltneimnda 10 dager før fangsten tar til, og etter at fangsten er avsluttet. Kopi av melding og rapport sendes til fjellstyret.

²⁾ Det lages spesielle jaktkort for rovvilt og for ender/fiskemåke for perioden før 14.9. Disse selges kun ved henvendelse til fjellstyrekontoret. Disse typer jakt inngår i det ordinære jaktkortet fom. 15.9.

Områder

Statsallmenningen og Heimdalen deles inn i 3 jaktfelt for utenbygdsboende med fuglehund i perioden 15.9. - 30.9. Feltinndeling vises på kart.

Periode med begrenset jaktkortsalg.

I tiden f.o.m. 15.9 tom. 15.10. er all småviltjakt underlagt begrensninger. Følgende antall jaktkort selges:

	September			Oktober		Nov-Des
	15.-19.	20.-24.	25.-30.	1.-15.	16.-31.	1.11-23.12
Utenbygdsboende med hund (fugl)	Inntil 60 kort ¹⁾	Inntil 60 kort ¹⁾	Inntil 30 kort ¹⁾	Inntil 30 kort	Begrenset kortsalg etter taksering. Jfr. årlige vedtak	
Utenbygdsboende med hund (hare)	Ingen jakt			Inntil 60 kort		Begrenset salg
Utenbygdsboende uten hund	Inntil 150 kort		²⁾	Inntil 30 kort	Fritt kortsalg	
Innenbygdsboende uten hund	Inntil 150 kort		²⁾	Inntil 30 kort	Fritt kortsalg	
Innenbygdsboende med hund	Fritt kortsalg ²⁾					

¹⁾ Utenbygdsboende med fuglehund inndeles i jaktfelt A, B og C i perioden 15. – 24. sept., og i jaktfelt B og C i perioden 25. -30. sept.

²⁾ I tiden 25.9. t.o.m. 30.9. er det ikke tillatt å drive noen form for småviltjakt i jaktfelt A.

Fjellstyrevedtak etter taksering av lirypebestand.

Fjellstyret skal vurdere følgende forhold etter taksering:

- Innføring av kvoteregulering. Fortrinnsvis dagskvote for lirype, men kan også bestemme annen kvoteregulering. Kvoter kan settes forskjellig i områder og tidsrom.
- Om det skal selges flere jaktkort til utenbygdsboende med fuglehund, etter 15.10.
- Om jakta skal avsluttes tidligere, og eventuelt hvilke arter dette skal gjelde.
- Vurdere om snarefangst av ryper skal stoppes, evt. reguleres i tid og antall snarer pr. jaktkort.

Fjellstyret kan til enhver tid beslutte å avlyse/stoppe småviltjakta.

Fredede områder

I Sanddalstjeden naturreservat er det bare tillatt å jakte rype og hare.

Treningskort

Fjellstyret kan innføre salg av treningskort for fuglehund i ordinær jakttid.

Rapportering

Rapportoppgave om felling og sett vilt skal sendes fjellstyret innen 10 dager etter avsluttet jakt.

Straff

Brudd på disse reglene blir straffet etter fjellovens bestemmelser om ikke forholdet går inn under strengere straffebestemmelser.

Ikrafttredelse

Disse regler trer i kraft 1.4.2008. Samtidig oppheves eldre regler.

Enstemmig.

Vedtaket kan iflg. § 28 i forvaltningsloven, påklages. En eventuell klage skal være skriftlig og sendes Øystre Slidre fjellstyre innen 3 uker fra mottak av dette vedtak. Parter har rett til innsyn i sakens dokumenter jfr. Forvaltningsloven §§ 18 og 19.

