



ØYSTRE SLIDRE FJELLSTYRE

ÅRSMELDING 2021

INNHold

fjellstyre og administrasjon	2
virksomhet	3
oppsyn og tilsyn	4
tjenestesalg og oppdrag	4
informasjon	5
fjellstyrets bygninger	5
friluftsliv – tilrettelegging	5
fjellstafetten	6
reinbeite	6
organisert beitebruk	7
støl, beite og tilleggsjord	8
fiske	10
tilskudd	14
rekruttering	14
småviltjakt	15
jakt på storvilt	22
verneområder	24
økonomi	25

FJELLSTYRET

Fjellstyret er et frittstående organ både økonomisk og administrativt. Fjellstyret velges av kommunestyret og følger kommunevalgperioden. Funksjonstiden for fjellstyret er 4 år.

Kommunestyret skal sørge for at jakt-, fiske- og friluftsjakter er representert i fjellstyret. I tillegg skal minst 2 medlemmer, med varamedlemmer, ha allmenningsrett som jordbrukere.

Fjellstyret har følgende sammensetning for perioden 2020-2023:

		Vara:
Leder	Tor Skattebo	Kristin Krogvold Fystro
Nestleder:	Bente Oxhøvd	Tor Erik Grønolen
Styremedlem	Ole Kristian Oldre	Ole Birger Skrebergene
Styremedlem	Stine Schlytter	Pål Lundby
Styremedlem	Nicolay Flaaten	Bjarne Budal



I 2020 tok vi dette bilde ved *Buatjednbue* da vi hadde den årlige befaringsen sammen med *Statskog*. I 2021 var befaringsen lagt til *Jotunheimvegen*, men vi glemte å ta bilde. Dette bilde fra 2020 må derfor gjøre nytten i år også.

Bak fra venstre; Ole Birger Skrebergene, Tor Skattebo, Stine Schlytter, Nina Thon, Ivar Skattebu. Foran; Anne Frugård, og Borghild Simengård fra *Statskog*.

Bente Oxhøvd og Ole Kristian Oldre, var ikke tilstede på befaringsen i 2020. Nicolay Flaaten har tatt bildet.

Ansatte

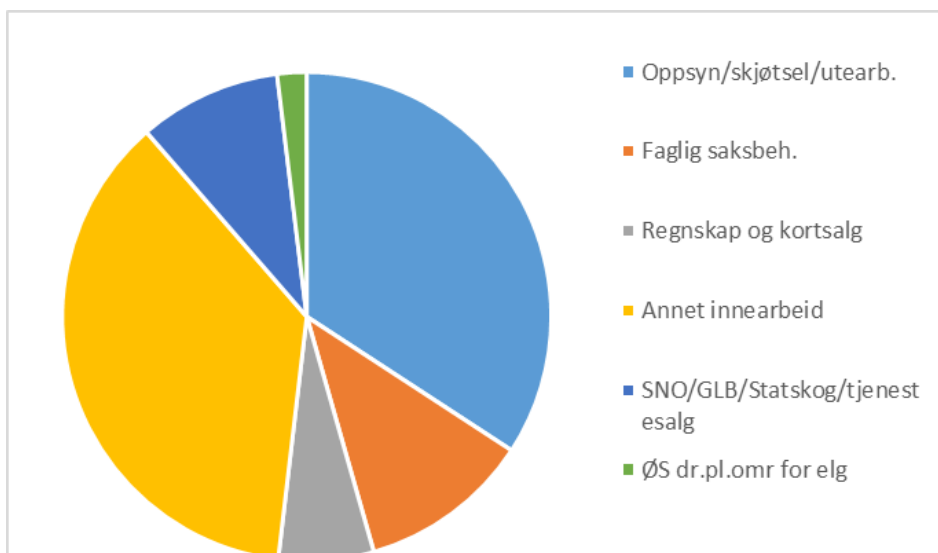
Fjellopsyn/daglig leder 100 % stilling	Anne Frugård
Sekretær 70 % stilling	Nina Thon
Sesongoppsyn: 100 % i perioden 1.6.-31.10.	Ivar Skattebu

Fjellstyrets administrasjon har kontor i 2. et. på Tingvang.

På grunn av utearbeid og møter mm. har vi ikke faste kontordager. Det er best å avtale med oss på forhånd hvis du vil være helt sikker på å treffe noen på kontoret.

I 2021 var det 30 år siden vår fantastiske medarbeider Ivar Skattebu ble ansatt i Øystre Slidre fjellstyre.

Av totalt 4.083 arbeidstimer for alle ansatte, fordeler arbeidet seg slik:




VIRKSOMHET

Det har vært avholdt 7 fjellstyremøter og 1 felles befarings. Det er behandlet 47 fjellstyresaker, 5 delegerte saker og gjennomgått 197 referatsaker.

Fjellstyret har i 2021 deltatt i følgende fora:

- Årlig oppsummeringsmøte for beitebruken i fjellet. Foruten kommunen og fjellstyret, deltar beitelaga, produsentlaget, sau- og geitavlslaget, mattilsynet, nasjonalparkforvalterne, politiet og det kommunale rovviltjaktlaget.
- Årlig fagsamling for ansatte i fjellstyrene var i 2021 et digitalt møte på TEAMS.
- Digitalt årsmøte for "Fjellstyrene i Oppland sitt settefiskanlegg" (FOSA).
- Digitalt årsmøte for "Fjellstyrene i Oppland».
- Øystre Slidre Driftsplanområde for hjortevilt. Et organ for forvaltning av elg og hjort i hele Øystre Slidre. Faste møter gjennom året, men noe redusert møtevirkosomhet også i 2021 pga korona.
- "Fisking i Valdres".



Fjellstyret har vært arrangør/medarrangør på følgende opplegg i 2021:

Fjellstyret er medarrangør på Øystre Slidre kommune sitt arrangement Stølsveko, og 20 unger ble med oss til Sandbakkbue i Heimdalen 10.-11. august. Vi overnattet i telt og i Sandbakkbue, mange badet og fisket, vi lagde mat på bål, og vi fikk informasjon om forskningen i Heimdalen av forsker emeritus John E. Brittain. Været var veldig varierende, men mange fikk fisk og det var god stemning selv om mange soveposer måtte tørkes. Miljødirektoratet og kommunen støttet oss økonomisk.

«Jaktcampen» som er et samarbeid mellom Øystre Slidre jff, Oppland jff og fjellstyret ble avlyst også i 2021, og denne gangen var det fordi småviljakt ble avlyst. Valgfag friluftsliv (ØSUS) sin årlige overnattingstur ved Vinstre ble også avlyst siden det ikke ble åpnet for rypejakt i 2021.

FJELLOPPSYN- OG TILSYNSVIRKSOMHETEN

Fjellopsynets arbeidsoppgaver er svært sammensatte og allsidige. I tillegg til å iverksette forvaltnings- og skjøtselstiltak innen statsallmenningen, er det oppsynets oppgave å drive tilrettelegging og vedlikehold av tiltak, informasjon, tilsyn, forebyggende virksomhet og kontroll.

I 2021 var oppsynet 1396,5 timer i felt. Alle ansatte har begrenset politimyndighet.

Oversikt over antall personer som er kontrollert, anmeldt og saker oppgjort på stedet (OPS):

	Kontrollerte personer	Anmeldte/ rapporterte saker	OPS
Småviltjakt	5	0	0
Storviltjakt	13	0	0
Fiske	114	2	10
Motorferdsel	3	3	0
Verneregler	0	0	0
Båndtvang	4	0	3
SUM	139	5	13

OPS (oppgjort på stedet), er mindre brudd på regelverket, der reaksjonen er en advarsel.

TJENESTESALG OG OPPDRAG

Fjellstyret har påtatt seg oppdrag og driver tjenestesalg etter avtale med flere parter:

- Sekretariat og faglig ansvar i Ø. Slidre driftsplanområde for elg og hjort.
- Statens naturoppsyn (SNO) i sammenheng med sporing av jerv, og oppsyn/tiltak/skjøtsel i følgende verneområder; Langsua nasjonalpark, Haldorbu landskapsvernområde, Kjølåane naturreservat og Sanddalstjeden naturreservat.
- Etter avtale påtar fjellstyret seg praktisk gjennomføring med utvisning av ved i statsallmenningen på vegne av Statskog. Normalt er dette et ansvar som påligger et allmenningsstyre, men dette finnes ikke i Øystre Slidre, dermed har grunneier ansvar for skogen.
- Glommen og Laagens brukseierforening. Gjennomføring av stamfiske, levering av rogn og organisering av pålagt fiskeutsetting i Vinstre.
- Etter avtale med Langsua Nasjonalparkstyre har fjellstyret hatt ettersyn med toalettanlegget på Storeskag. Også i 2021 var det behov for noen koronatilpasninger for å gjøre det trygt å bruke for alle.
- Sekretærfunksjon for Fjellstyrene i Oppland
- Regnskap for Fisking i Valdres



16. og 17. juni 2021 klippet vi brisk ved Storhøliseter i Espedalen landskapsvernområde. Jobben gjorde vi sammen med SNO og Fron fjellstyre på oppdrag fra Langsua nasjonalparkstyre. På kvelden ble det tid til litt fuglekikking. Foto: Kjølvi Falklev.



Rogn, stamfiske 2021



INFORMASJON

Mye av fjellstyrets informasjonsarbeid skjer fra fjellstyrekontoret og ute mellom fjelloppsynet og brukere av allmenningen. I tillegg informerer fjellstyret gjennom:

- Oppslag på informasjonstavler ved alle innfartsveger til allmenningen.
- Turkartet og brosjyrer om småviltjakt og fritidsfiske.
- Årsmeldingen som sendes en rekke instanser både i og utenfor kommunen. I tillegg legges den ut på Tingvang, i enkelte butikker og på turistinformasjonen på Beitostølen.
- Fjellstyret har laget en infobrosjyre om mulighetene allmennheten har for å drive jakt- fiske og friluftsliv. Denne er spesielt rettet mot ungdom i Øystre Slidre.
- Fjellstyrets egne nettsider er en svært viktig informasjonskilde: www.oystre-slidre-fjellstyre.no Her blir aktuelle saker/info lagt ut fortløpende.
- Fjellstyrets fiskeguide ble lansert i 2018, og oppdateres litt hvert år. Den finnes kun i elektronisk utgave, og du kan finne den på hjemmesidene våre.
- Øystre Slidre fjellstyre har sin egen Facebook side, og der når vi ut til mange på en ny måte. I 2021 fikk vi også en Instagram konto.
- Fjellstyret er også å finne på internettportalen www.inatur.no. Dette er et fellesprosjekt mellom Norges Fjellstyresamband, Norges Skogeierforbund, Statskog og Norges Jeger- og fiskerforbund. Utleie av Buatjednbua, Titrebue, båten ved Tansbergfjorden, mesteparten av fiskekortsalget, samt jaktkortsalget, foregår på Inatur.

FJELLSTYRETS BYGNINGER

Fjellstyret har 5 buer som er åpne for allmennheten og godt egnet til å brukes hele året. De er små og har enkel standard. Det kjøres inn ved, forbruksutstyr og det er propan til matlaging. Det skiftes sengetøy en gang i året. Det utføres årlig vedlikehold på buene etter behov. Betaling for bruken av de åpne buene er blitt enklere nå med VIPPS.

Vi har nå 3 hytter som kan leies på www.inatur.no. Skal vi tro hytteboka for Buatjednbue er gjestene veldig fornøyde. Buatjednbue er ei veldig trivelig og praktisk hytte med sengeplass til 6 personer, og solcelleanlegg. I 2021 satte vi inn ny ytterdør og nye vinduer, og en helt ny vindusåpning ut mot veien. Og så beiset vi både hytta og uthuset. Vi hadde 114 ordinære utleiedøgn i 2021, det er 22 flere døgn enn i 2020. Det innerste rommet i Titrebue ble leid ut 17 døgn i 2021, 4 døgn mer enn i 2020. Den åpne delen av bua er fortsatt åpen som før. Disse hyttene blir også leid ut til småviltjegere i jakta. Telegrafbue ved Heimdalsmunnen fikk ny utedo og litt oppgradering i 2021, og den kan også leies på Inatur. De første fornøyde gjestene var allerede på plass høsten 2021, og totalt var den utleid 8 døgn i 2021.

Fjellstyret har også ei hytte som kun brukes av fjellstyrets ansatte under arbeid, Sanddalsbue ved Vinstre.

FRILUFTSLIV – TILRETTELEGGING

Fjellstyret har i en årrekke, gjennom forskjellige tiltak lagt til rette for folk flest. Vi har bl.a.;

- 5 åpne buer og 2 gapahuker.
- 3 båter til fri bruk. Ved Rjupetjednet, Storetjednet (Skreddalen) og Stortjednet (Skaget)
- Vi har en utleiebåt, og denne ligger ved Tansbergfjorden. Den ble leid ut 43 døgn i 2021, det er 7 døgn mer enn i 2020.
- Tilrettelagt fiskeplass ved Skåltjednet
- 3 steder der det er lagt til rette for bading.
- Rasteplasser langs vegnettet
- Plassering av vadestaver ved noen naturlige vadeplasser.
- Rydding og klopplugging av eksisterende stier.



Telegrafbue ved Heimdalsmunnen ble oppgradert og gjort klar til utleie på Inatur.



I 2021 fikk Buatjednbue mange oppgraderinger, bl.a. ny ytterdør.



Fjellstafetten er et samarbeid mellom ØS Fjellstyre og ØS Kommune som startet i 2002. Hovedmålet var å få folk ut på tur og bli kjent i fjellet. Målet for hver tur er en topp eller et høgdedrag.

I -21, som i -20, var Fjellstafetten litt annerledes pga COVID-19. Kassene med bøker ble erstattet av en plankebit med kode til å skrive i brosjyren. Alle kodene var ute i perioden 27.

Turmål i 2021:

1. Ø. Rasletind
2. Fisketjednnuten
3. Urekollen
4. Heimre Kjølafjellet
5. Javnberget
6. Gravfjellet, heimre punkt
7. Høge berget
8. Fullsennknatten
9. Etnelikampen
10. Nørre Saurshøgde
11. Rabalsmellin
12. Perstølhaugen

juni til 17.oktober, mens noen av kodene ble satt ut litt tidligere. Informasjon om hvilke topper som var klare ble fortløpende publisert på «Fjellstafetten i Øystre Slidre» på Facebook.

Det var ingen uttrekkspremier i 2021 siden vi ikke hadde bøker å trekke vinnere fra. Men som tidligere år, var det premiering av alle som leverte et registreringskort der det er loggført besøk på minst 10 topper på en sesong. 432 personer gjorde dette i 2021, disse fikk "Fjellstafett-kopp" med motiv fra Urekollen.

I tillegg blir det delt ut egne t-skjorter til de som har gått 10 turer i hhv. 5 år, 10 år og 15 år.

To stk gikk 10 topper på en dag og fikk «ti-på-ein-dag» sports t-skjorte.

Skolene og barnehagene i Øystre Slidre har en egen konkurranse om hvilke skole/barnehage som har elever som går mest fjellstafetturer. Lidar Skule og Rogne barnehage var vinnere også i 2021. Opplegget er en årlig suksess med svært god respons.

Urekollen var eit av turmåla i 2021. Foto: Svein Andre Svensli Rudi



REINBEITE

Allmenningen brukes som høst-, vinter- og vårbeite av Vågå tamreinlag A/L nord for Vinstre, og Fram Reinlag sør for Vinstre. Til sammen beiter ca 4-5000 vinterrein i disse områdene.

⇒ Beiteavtale med Fram Reinlag gjelder for perioden 2010-2020, og vi jobber med en ny avtale.

⇒ Beiteavtalen med Vågå Tamrein AS gjelder for perioden 2014-2024.

Organisert beitebruk

Først på sommeren vokste graset fort, og det ga dårligere kvalitet på slutten av beitesesongen. Dette la mjølkeprodusentene spesielt godt merke til fordi det ga lave ureamålinger i melka.

Slaktestatistikken til Nortura viser samlet sett en litt over middels beitesesong produksjonsmessig vurdert. En bortimot normalsesong ang. tap. Lite tap i Mellane, større tap i visse områder i Skaget Bitihorn og Haldorbu. Størst tap lengst ifra veg/lengst øst.

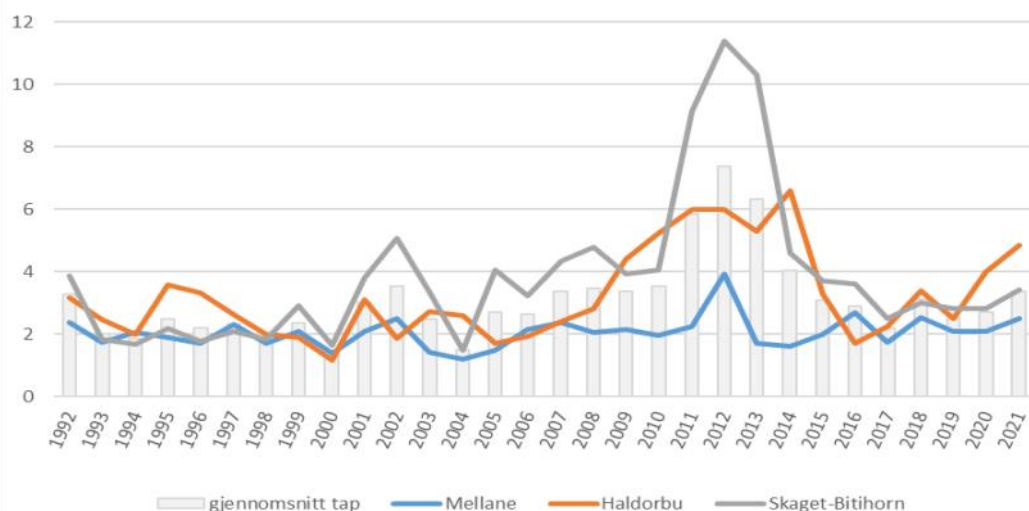


Det er godt med en kvil i skyggen når sola steiker, her fra uthuset ved Titrebue.

Beitelag	Sleppt storfe/ungdyr	Sleppt sau/lam	Tapt sau/lam på beite i % (antall)
Skaget-Bitihorn	564	3.101	3,4 % (106)
Haldorbu fellesdrift	44	1.483	4,8 % (72)
Mellane	290	2.599	2,5 % (65)
SUM	898	7.183	3,4 % (243)



Prosent tap av sau på beite, fordelt på sankelag



Alle tall er hentet fra "organisert beitebruk" og gjelder hele Øystre Slidre kommune.

STØL, BEITE OG TILLEGGSJORD

Utvising av arealer

" Forskrift til Fjelloven om støl og tilleggsjord m.m. i statsallmenning" (stølsforskriften), regulerer bl.a. utvisning av arealer til jordbruksdrift i statsallmenningen. Det er særlig tre bestemmelser som er aktuelle i den sammenheng:

§ 5 om utvising og inngjerding av beite og natthavning

§ 6 om utvising av seter

§ 20 om utvising av tilleggsjord til dyrking eller kulturbeite.

I tillegg har vi i 2021 hatt noen saker behandlet etter Fjellovens § 20 som omhandler overføring av støl.

Fjellstyret avgjør søknader etter at Statskog og kommunen har hatt saken til uttale. Statskog skal gi tillatelse til inngjerding.

Fjellstyret har behandlet følgende sak vedr. tilleggsjord og beite:

Sak 15/2021 Fjellstyret viste ut 6,5 dekar beite på Tansberg til Bokkemysrbråten gnr. 45/4.

Sak 16/2021 Overføring av støl 629 fra tidligere Grønolen 2/10 til Grønolen 2/1 - Lykkjestølen.

Sak 17/2021 Overføring av støl 619 fra Ekerbakke 8/2 til Sørre Beito 3/1.

Sak 18/2021 Fjellstyret gjenutviser støl 512 til Bakken 47/18.

Sak 42/2021 Fjellstyret viste ut stølen Sørre Li gnr 53/1/591 på Listølen som støl til Beito Nordre gnr 2/6.

Bygging på støler

"Stølsforskriften regulerer hva som kan bygges på en støl. Det er et klart skille mellom støler som defineres å være i bruk, og støler som ikke er i bruk i sammenheng med drifta på garden:

§ 10 regulerer bygging på støler i bruk. Fjellstyret avgjør søknadene, og skal ta stilling til bebyggelsens omfang, standard m.m. Behovet skal vurderes ut i fra drifta på garden/stølen. Statskog og regionale kulturmyndigheter skal ha alle saker til uttale. Alle byggesaker skal behandles av kommunen (plb), i etterkant av behandling etter Fjelloven.

§ 11 regulerer bygging på støler som ikke er i bruk. På disse er det bare tillatt med ordinært vedlikehold.

§ 15 regulerer bygging på støler som er lagt i det fri. Statskog avgjør byggesaker i samråd med fjellstyre

Fjellstyret har behandlet følgende saker vedr. bygging på støler:

Sak 8/2021 Støl 53/1/520 til Haugen gnr 46/41 på Lie. Fjellstyret godkjente bygging av et kombinert bygg med et produksjonsrom/kokerom til pultost og et ekstra soverom på stølen på Lie.

Sak 11/2021 Støl 53/1/516 til Lineikro gnr 49/1 på Lie. Fjellstyret godkjente bygging av nytt sel.

Sak 19/2021 Støl 53/1/556 til Nyvoll gnr 25/26 på Vesleskag. Fjellstyret godkjente bygging av nytt uthus.

Sak 26/2021 Støl 53/1/522 til Bråten gnr 47/5 på Lie. Fjellstyret godkjente utviding av uthus.

Sak 29/2021 Støl 53/1/462 til Jørstad Søndre gnr 36/11 på Nørre Trollåsen. Fjellstyret godkjente gjenoppbygging av høyløe.

Sak 41/2021 Støl 53/1/622 til Nøbben gnr 7/11 på Sendestølen. Fjellstyret godkjente oppføring av nytt fjøs og å bygge på selet.

Sak 47/2021 Støl 53/1/624 til Holene gnr 121/2 på Lykkjestølen. Fjellstyret godkjente flytting av og oppføring av nytt sel.

Retten til allmenningsbruk, § 2 i fjellov

Allmenningsretten i statsallmenningen er knytta til jordbrukseiendom i bygda. Retten kan bare utnyttes i sammenheng med jordbruksdrift på gården og så lenge eiendommen drives som jordbruk. Om gårdsdrifta legges ned og jorda tas i bruk til formål utenom jordbruk, eller om gården ved for eksempel jorddeling mister så mye av jorda at den ikke lenger kan regnes som en jordbruksmessig enhet, vil gården miste sin allmenningsrett. Retten til å ha støl er en del av allmenningsretten. Fjellstyret har ansvar for å vurdere disse forhold jf § 2 i fjelloven.

I 2021 har fjellstyret vurdert følgende støler etter § 2 i fjelloven:

Sak 13/2021 Feste 53/1/591. Deling av eiendommen Sørre Li 10/1. Vurdering av allmenningsretten jf § 2 i Fjelloven. Fjellstyret har avgjort at allmenningsretten er bortfalt. I sak **24/2021** ble det vedtatt at stølen skulle lyses ut for andre gårdsbruk som har behov for støl.

Sak 27/2021 Deling av Løken gård 34/1. Løken gård gnr 34/1 har gjennomført jorddeling etter jordloven. Gårdstunet og jordbrukseiendommen har fått nytt gnr 34/151, men gnr 34/1 tilhører skogeiendommen. Med denne bakgrunn beslutter fjellstyret med hjemmel i fjelloven § 2 at allmenningsretten og stølen følger jordbrukseiendommen 34/151. Jordbrukseiendommen 34/151 blir derfor rettmessig rettighetshaver til stølen på Berset, og tomt til freda låve på Bjørnhaugmyrane.

Støler og tilleggsjord ”i bruk” og ”ikke i bruk”

Fjellogen § 22 har klare regler for når en støl eller tilleggsjord faller i det fri: *”Rett til oppteken setervoll og tilliggjande kulturbeite fell bort: 1. Ved oppgjeving utan atterhald. 2. Når setra i eit samanhengande tidsrom av 20 år ikkje har vore i bruk som seter.”* Stølsforskriftens § 9 har bestemmelser om når en støl skal regnes for å være i bruk.

Tilleggsjord som ikke er knytta til en støl faller i det fri: **1. Ved oppgjeving utan atterhald. 2. Når tilleggsjorda i 5 år samanhengande ikkje har vore i bruk.**

Fjellstyret er pålagt å føre kontroll med støler og tilleggsjord, om de er i bruk/ikke i bruk, eller falt i det fri. Denne gjennomgangen skal skje minst hvert 10. år, og skal dokumenteres. Fjellstyret gjennomførte en fullstendig stølsregistrering i 2000/2001. I 2010 gjorde fjellstyret vedtak om å starte en gjennomgang for å avklare status på de stølene i statsallmenningen som i lang tid har vært ute av bruk i sammenheng med drifta på garden. I 2011 ble mange stølseiere tilskrevet og orientert om hvilke opplysninger fjellstyret har registrert på den enkelte støl. Fjellstyret følger opp saker om frilegging, i tilfeller der det for eksempel søkes om bygging, eller annen aktivitet på stølen som trenger godkjenning. I denne sammenheng må fjellstyret følge forskrift om seter og tilleggsjord i statsallmenning.

Etter forskriftsendring i 2014 lyder § 9 i seterforskriften slik: *”Blir setervollen hausta, anten til eige bruk eller for sal, eller gjerda inn og nytta til beite som ein del av den jordbruksmessige drifta på eigedomen som setra ligg til, vil setra vere «i bruk» i høve til § 22 i fjellova.”*

I 2021 har fjellstyret vurdert følgende etter § 22 i fjelloven:

Sak 33/2021 Støl 53/1/493 til Bolstad gnr 48/1 på Sørre Trollåsen. Del av stølsjorde til Bolstad gnr 48/1 på Sørre Trollåsen er oppgitt uten forbehold. Med denne begrunnelsen er øvre del av stølsjorde 53/1/493 falt i det fri jf § 22 pkt 1 i fjelloven.

Sak 40/2021 Beite 53/1/761 på Jordestølen. Beite til Okshovd Østre gnr 6/1 på Jordestølen er oppgitt uten forbehold. Med denne begrunnelsen er beite 53/1/761 falt i det fri jf § 22 i fjelloven.

Grunndisponering, § 12 i fjellov

Mange saker i statsallmenningen avgjøres av Statskog SF som grunneier men fjellstyret skal ha mulighet til å komme med uttale.

I Fjellovas §12 står bl.a.: *”Iverksetjing av grunndisponeringstiltak – herunder tiltak som gjeld vassdrag – i statsallmenning kan berre skje når det ikkje medfører vesentleg skade for nokon som har bruksrett, og under omsyn til prinsippa for naturvern. Om eit tiltak vil medføre vesentleg skade for bruksrettar vert avgjort ved skjøn.*

Grunndisponeringstiltak kan berre føretakast av departementet eller med løyve frå departementet, med mindre anna er særskilt fastsett. Før departementet tek avgjerd skal fjellstyret og i tilfelle allmenningsstyret ha hatt høve til å kome med fråsegn i saka.

I 2021 har fjellstyret hatt følgende saker til uttale ut ifra §12:

Sak 3/2021 og sak 10/2021 DNT Oslo og Omegn, endring av plassering av ny sikringshytte mm. på Storeskag. Fjellstyret har tidligere behandlet saker om bygging og plassering av sikringshytte. DNT søker om å endre plassering pga snøforhold. Fjellstyret la i sak 3/2021 saken ut til offentlig ettersyn, og i sak 10/2021 uttaler Fjellstyret at det bør kunne gis tillatelse til ny plassering.

Sak 5/2021 Ny avgrensning av fritidsfeste 53/1/20 på Kjøllastølen. Fjellstyret går inn for at det gis tillatelse til ny avgrensning av fritidsfeste.

Sak 14/2021 Fritidsfeste 53/1/722 i Blilie. Fjellstyret har gitt uttale til søknad om gjerde.

Sak 28/2021 Fjellstyret har gitt uttale om flytting av naust på Tansberg.

Sak 30/2021 Fjellstyret har gitt uttale til opprustning av kjørespor til fritidsfeste 227.

Sak 31/2021 Fjellstyret har gitt uttale til opprustning av kjørespor fra Kvitfeten til Haldorbu.

Sak 34/2021 Fjellstyret har gitt uttale til flytting av hytte i Blilie f. 135.

Sak 35/2021 Fjellstyret har gitt uttale om plassering av minihytte/brakke på Sørre Trollåsen

Sak 36/2021 Fjellstyret har gitt uttale om plassering av domer på Valdresflye

Sak 37/2021 Fjellstyret har gitt uttale om plassering av teltcamp for Beito Husky Tours ved Sælifjellet

Sak 38/2021 Fjellstyret har gitt uttale om omlegging av hundeløyper.

Sak 39/2021 Fjellstyret har gitt uttale om vei til hytte f. 305 i Synhauglie.

FISKE

Foto: Knut Jørstad

Totalt ble det solgt 2.416 fiskekort i 2021, inkludert 50 gratis fiskekort til ungdom som er 20 år eller yngre. Dette er ganske likt fjoråret.

I 2021 innførte vi «gratis» stangfiskekort for varig bevegelseshemmede. Tilbudet gjelder både innen- og utenbygdsboende fiskere. Prisen er kr. 1,- og kortet er gyldig sammen med kopi av personlig parkeringstillatelse for forflytningshemmede.

Kortsalg fordeler seg slik:

GARN, OTER OG LINE			
Enkeltkort			
1 dg	2 dg	uke	Ses
24	1	1	81
Familiekort			
1 dg	2 dg	uke	Ses
4	1	0	28
SUM: 140 kort			
FISKE MED STANG			
Enkeltkort			
1 dg	2 dg	Uke	Ses
1237	51	137	162
Familiekort			
1 dg	2 dg	uke	Ses
319	5	35	49
SUM: 1995 kort			
FISKE MED STANG OG OTER			
Enkeltkort			
1 dg	2 dg	Uke	Ses
28	0	5	17
Familiekort			
1 dg	2 dg	uke	Ses
2	0	1	5
SUM: 58 kort			

Det er i tillegg solgt 173 dagskort for oterfiske i Vinstre i 2021. Det er 36 færre kort enn i 2020.

Tallene for løste fiskekort fra 1968 er inkludert gratis fiskekort til ungdom til og med fylte 20 år.

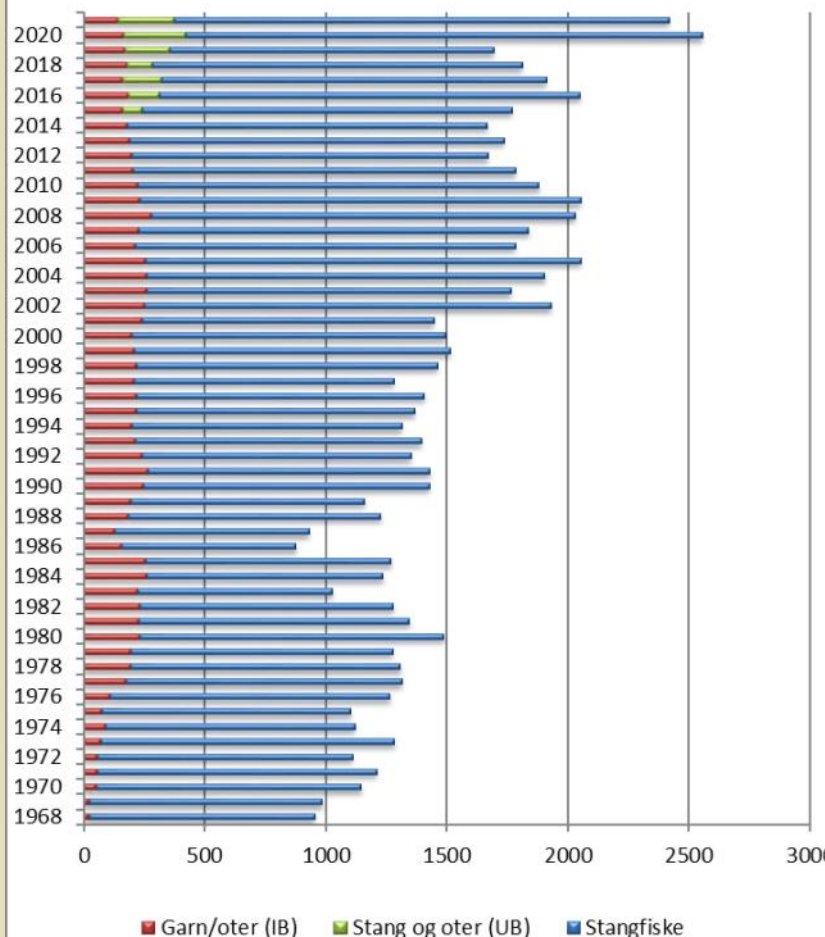
Fram til 1976 kunne innenbygdsboende løse fiskekort uten å betale. Nedgangen i fiskekortsalg i 1986 og 1987 var en reaksjon etter Tsjernobylulykka i 1986 som førte til radioaktivt nedfall i våre områder.

Fjellstyret har følgende opplegg for salg av fiskekort:

Stangfiskekort selges på 10 forskjellige steder innen kommunen, og 2 steder på Fagernes.

Vi har salg av stang- og oterfiskekort på www.inatur.no. Det er mulig å kjøpe stangfiskekort ved bruk av mobiltelefon (sms), dette er en spesielt god løsning for de som ikke har planlagt fisketuren på forhånd. Fjellstyret deltar også i felleskortet "Fisking i Valdres" med en del av de lettest tilgjengelige fiske-lokalitetene i allmenningen.

Løste fiskekort fra 1968



Settefisk

Som fiskeforsterkningstiltak settes det planmessig ut fisk i ca 40 vann/tjedn i statsallmenningen. Mange av disse med flere års opphold. Settefisken blir levert fra tre forskjellige anlegg:

- ⇒ Fjellstyrenes settefiskanlegg i Torpa (FOSA SA) leverer fisk som settes i nedslagsfeltet til Begna- og Randsfjord vassdragene.
- ⇒ FOSA leier et anlegg i Harpefoss som leverer fisk som settes i nedslagsfeltet til Vinstervassdraget.
- ⇒ Vågåfisk A/S leverer fisk til Vinstre, men også til de vann på Valdresfylke som drenerer til Sjoavassdraget.

I følgende vann er det satt ut fisk i 2021	Ett-årig	To-årig	Fleråring (fangbar)
Fjelltjednet		100	
Nørre Kjølén	100		
Pipetjednet			80
Midtre Saur	300		
Lite tjedn nord for M. Saur	50		
Finnefjorden		350	
Finnetjednet		50	
Tansbergfjorden		500	
Øvre Skreppetjednet	100		
Sørre Saur	300		
Store Ambjørgtjednet			40
Vesle Ambjørgtjednet			20
Nerre Trølltjednet	50		
Øvre Trølltjednet	50		
Sørre Huldretjednet	100		
Kroktjednet			30
Stortjednet (Skag)		200	
SUM:	1050	1200	170

Totalt satte vi ut 2420 fisk fordelt på 17 forskjellige vann og tjedn i 2021. I tillegg kommer de ca 10.000 fisk som GLB årlig setter ut i Vinstre.



Fjellstyrenes settefiskanlegg i Torpa

I 1989 gikk fjellstyret og 8 andre fjellstyrer i Oppland, samt et jakt- og fiskeområde i Hedmark, sammen om å kjøpe et klekkeri- og settefiskanlegg i Torpa, FOSA SA.

Formålet med anlegget er å drive produksjon av yngel og settefisk, drive utviklingsarbeid i forbindelse med denne virksomheten og å gjennomføre andre fellestiltak for medlemmene. FOSA selger halvparten av sin produksjon til andre enn andelshaverne.

Krav fra myndighetene om vassdragsvise kultiveringsplaner har ført til at anlegget har mistet leveranser til de andelshaverne som drenerer til Gudbrandsdalslågen (6 stk). Dette har FOSA løst ved å leie et settefiskanlegg i Sør-Fron (Fossåa) som de leverer fisk fra. Den økonomiske situasjonen for anlegget er bra og det er gode framtidsutsikter for videre drift.



Tynningsfiske I tillegg til å sette ut fisk driver vi også med utfisking i enkelte andre vann for å heve kvaliteten på fisken. I 2021 hadde vi tynningsfiske i Nedre Fisketjednet.

I 2021 hadde vi **prøvefiske** i Øvre Fisketjednet, Nedre Fisketjednet, Øvre Flytjednet, Midtre Saur, Sørre Saur, Skagstjednet og Øvre Skreppetjednet.

VINSTRE

Vinstre er det største og viktigste vannet for utøvelse av fiske i Øystre Slidre.

Med sine ca 21.000 daa (areal i statsallmenningen), utgjør Vinstre ca 70 % av det totale vannarealet med fisk i Øystre Slidre statsallmenning.



Stamfiske

Stamfiske gjennomføres av fjellstyrets oppsyn i overgangen september/oktober. Det brukes stormaskede garn, og fisken klippes ut av garnna.

For å spre fangsten over et større område veksles det på å fiske nord og sør i Vinstre. Fisken oppbevares i bur i vannet fram til strykingen skjer. Etter stryking blir all fisk sluppet ut i Vinstre.

Vågåfisk as gjennomfører stryking av fisken. I 2021 hadde vi vanskelige forhold under stamfiske (mye vind og dårlig modning på fisken), men til slutt klarte vi å levere 10 liter rogn til Vågåfisk og 4 liter til FOSA sitt innleide anlegg i Fossåa.



Fangstregistrering i Vinstre

Siden 1979 har vi drevet fangstregistrering i Vinstre på våre egne skjema. I 2021 kom det inn totalt 28 rapporter. Av disse oppgir 20 å ha fisket med garn, 10 med oter, 9 har dorget og 4 har fisket med line. Dette er minimumstall, da det er vanskelig å fange opp nye fiskere, spesielt tilreisende dorgefiskere.

Kort beskrivelse av utviklingen av fisket i Vinstre:

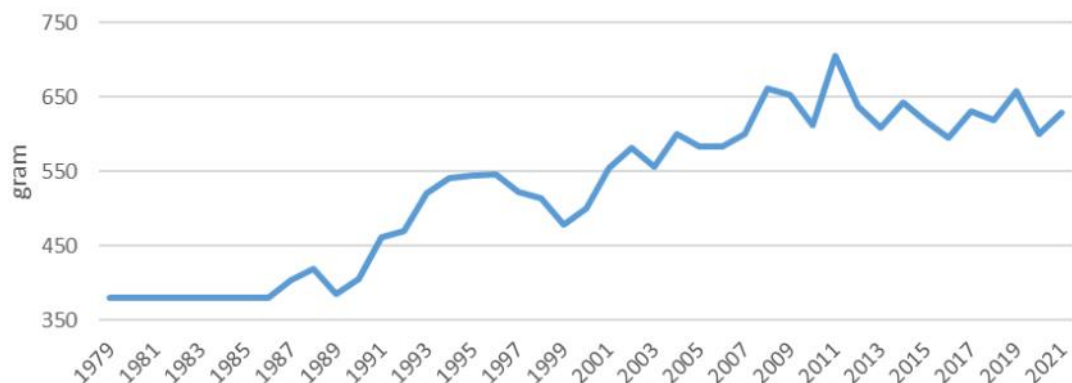
Garnfiske: Antall garnfiskere er sterkt redusert og har lavere fangstinnsats enn tidligere. De som fisker er mer effektive og fangst pr garnnatt er ca tre ganger bedre i dag enn tidlig på 1980-tallet.

Gjennomsnittsvekten har økt betydelig i perioden; fra under 400 til over 600 gram. Hovedårsaken til dette er at fisken har raskere vekst i dag enn på for eksempel 1980-tallet.

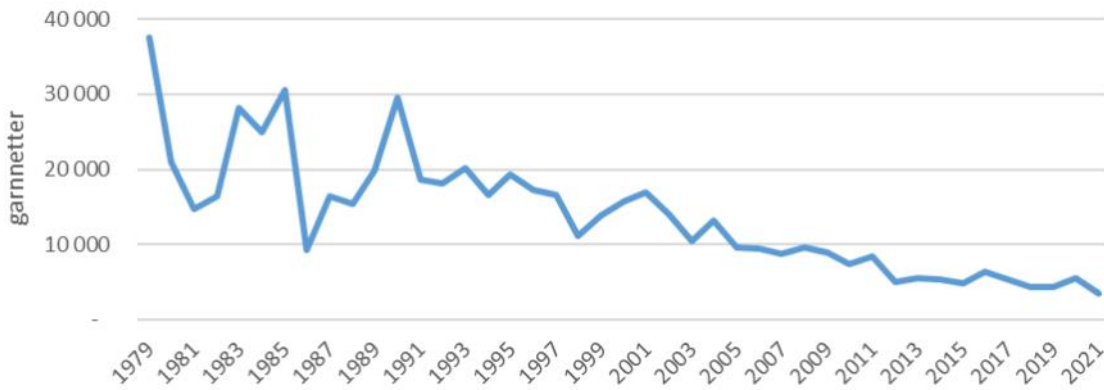
Settefisk i Vinstre

Med bakgrunn i regulering av Vinstre er Glommen og Laagens brukseierforening pålagt å sette ut fisk i Vinstre. Pålegget har variert både med hensyn til fiskestørrelse og antall. Etter en periode med utprøving er det nye pålegget 10.000 to-årig settefisk pr. år. Størrelse på fisken er 20-24 cm ved utsetting i juni.

Gjennomsnittvekt for garnfanget fisk



Antall garnnetter. Rapportert



Sett i forhold til tidligere år har fiskeinnsatsen med garn vært stabilt lav de siste årene.

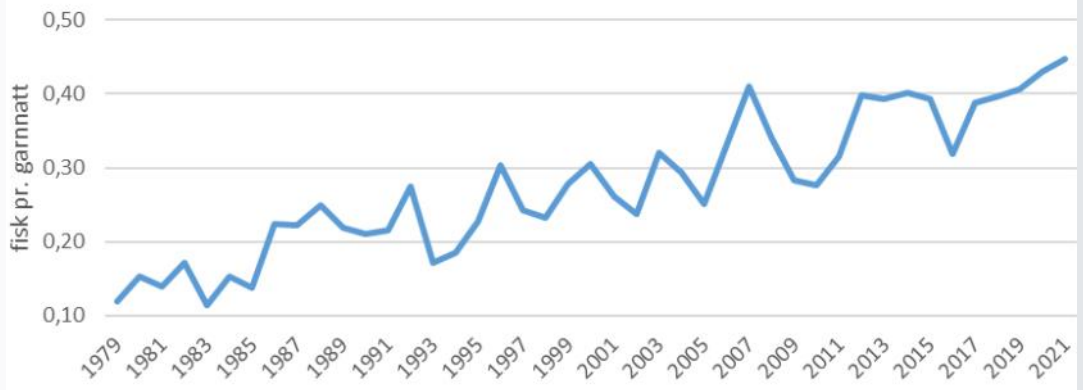
Viser effektiviteten under garnfiske.

Antall garnfiskere er sterkt redusert, både i antall og i antall garn pr fisker.

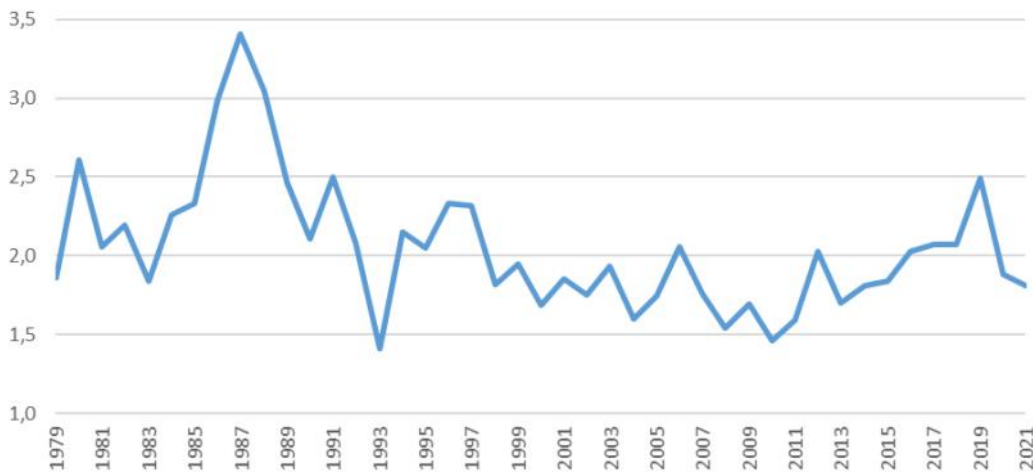
Men de som fisker er mer effektive og fangsten pr garnnatt er ca tre ganger bedre i dag enn tidlig på 1980-tallet.

En garnnatt = 1garn i en natt.

Antall fisk pr garn-natt. Rapportert

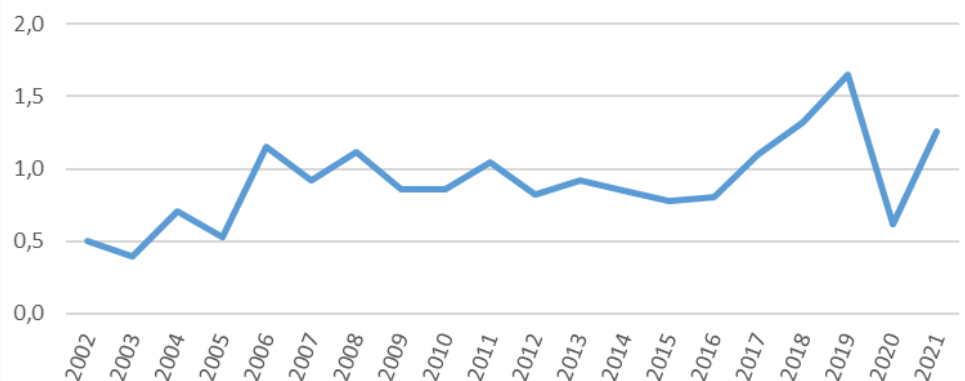


Antall fisk pr time oter



Viser effektivitet for fiske med oter.

Dorgefiske. Antall fisk pr time



Fiske med sluk, markdrag og lignende fra båt er en forholdsvis "ny" fiskemetode i Vinstre.

Etter hvert er dette blitt et omfattende fiske som utøves av mange, men det er krevende å få inn rapportering fra mange av disse. Diagrammet er i 2021 basert på 9 rapporter med til sammen 193 fisketimer.

REKRUTTERING

For å stimulere ungdom til å drive jakt og fiske har fjellstyret innført forskjellige ordninger som skal gjøre disse friluftslivsaktivitetene rimeligere og mer attraktive.

Følgende ordninger gjelder:

- ⇒ Det er gratis fiskekort for all ungdom til og med det året de fyller 20 år. 50 slike fiskekort ble skrevet ut i 2021.
- ⇒ Fjellstyret dekker kursavgift og materiell til jegerprøven for innenbygdsboende til og med 20 år med maks 2.500kr pr. person. Vi har hatt ett samarbeid med ØSUS som har gjennomført jegerprøvekurs som valgfag. Fjellstyret har da dekket innkjøp av opplæringsmateriell og utgifter til skyting. I skoleåret 21/22 er dette ikke ett valgfag.
- ⇒ Gratis opplæringsjakt på småvilt for 14 og 15 åringer. (utgikk i 2021 siden det ikke ble åpnet for jakt)
- ⇒ Fjellstyrets har deltatt som medarrangør på friluftscamp ved Sanddalen i samarbeid med ØSUS. Dette er også et tiltak som kan stimulere ungdom til å drive friluftsliv, jakt eller fiske i fremtiden.
- ⇒ Fjellstyret har i flere år vært medarrangør på "Stølsveko". Vi bidro med mannskap i 2 dager ved Øvre Heimdalsvatn med flere aktiviteter bl.a. fiskeing.
- ⇒ OJFF opplæringsjakt er et samarbeid mellom Øystre Slidre jff, Oppland jff og fjellstyret. Fjellstyret bidrar blant annet med gratis jaktkort til deltagerne. Arrangementet ble avlyst i 2020 (pga. korona) og 2021 (pga. avlyst jakt).



Foto: OJFF

TILSKUDD

Hvis overskuddet i fjellkassa er større enn det som trengs til tiltak innen allmenningen, kan fjellstyret med hjemmel i § 11 i Fjelloven, bevilge tilskudd til formål som tar sikte på å styrke næringsgrunnlaget i bygda.

Prioriteringer og størrelse på tilskuddene vil stå i forhold til økonomien og hva som trengs til tiltak innen drift av fjellstyrets ansvarsområder, og søknadsfristen er 1. juni.

Økonomien til Fjellstyret er relativt forutsigbar, men de siste årene har det vært knyttet noe usikkerhet til inntektene fra småviltjakta. Svingninger i rypebestanden gjør at fjellstyret må være forberedt på at denne inntekten kan bli redusert eller utebli enkelte år.

I 2021 ble det innvilget følgende tilskudd:

- ◆ Jegerprøve for ungdom kr. 6.150,-
- ◆ Stølsvegen Moane-Fullsenn kr. 80.000,-
- ◆ Stølsvegen Enger-H.Kjølastølen kr. 5.000,-
- ◆ UM & NM i løshund kr. 10.000,-
- ◆ Tansberghuken kr. 10.000,- (ikke utbetalt)



Foto: Morten Lien

SMÅVILTJAKT

I 2021 var det av bestandsmessige årsaker kun åpnet for jakt på hare og smårovvilt.

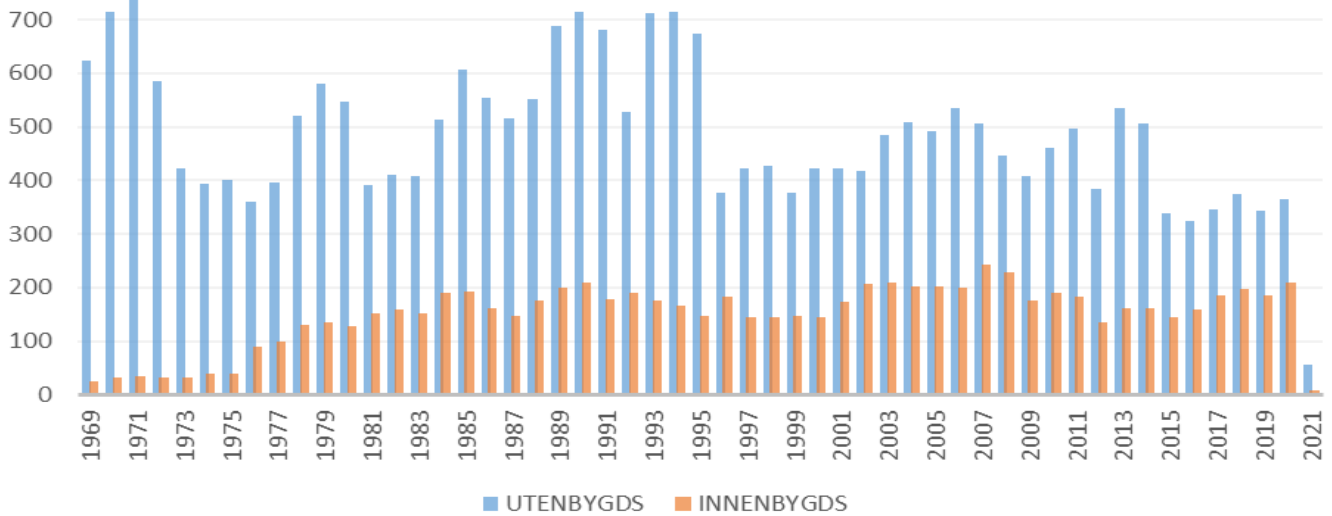
Det ble solgt til sammen 62 harejakkort i 2021. 55 til utenbygdsboende og 7 til innenbygdsboende.

I tillegg ble det solgt 52 kort til smårovvilt.



Foto: Knut Jørstad

Antall løste jaktkort fra 1968



Innenbygdsboende jegere uten hund, trengte ikke å betale for å jakte før 1976. Disse jegere mangler derfor i statistikken.

Mange av harejegerne våre har lange tradisjoner med jakt i Øystre Slidre statsallmenning. I 2021 hadde et av harejaktlaga våre 60 års jubileum, og det ble feiret på jakt med bålkos og kake.

De sendte oss en hyggelig hilsen og la ved noen gamle foto fra statsallmenningen som vi fikk vise fram:

Vi hadde et jubileum i høst, 60 år siden far slapp hunden der for første gang. Mvh Petter Abrahamsen



Forvaltning

Forskning viser at jaktas betydning for utvikling av bestander av hønsfugl varierer fra liten eller ingen betydning ved lavt jaktuttak, til stor betydning ved stort jaktuttak.

Det er når bestanden er lav at jakta har størst betydning for bestanden. Fjellstyret er bevisst på dette og legger dette til grunn i sin forvaltning.



Fotograf: Bente Hagene

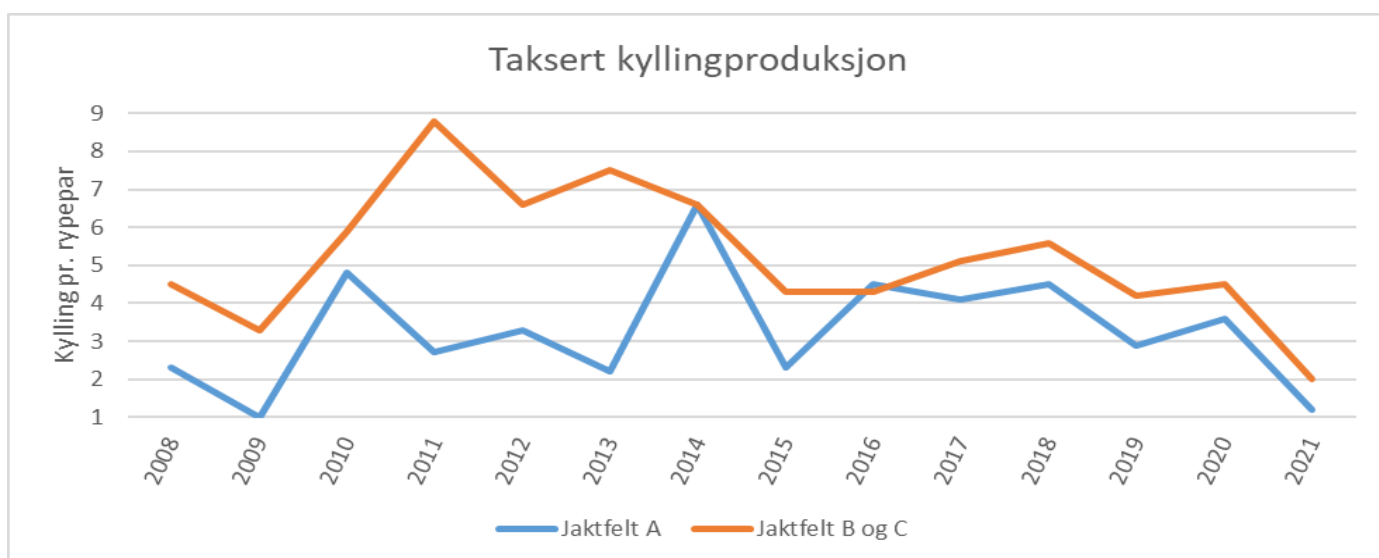
Lirypetaksering

Etter flere år med svak lirypebestand startet fjellstyret i 1996 med å registrere lirypebestanden før jakt. Det var behov for mer kunnskap, og for å i større grad kunne regulere jaktuttaket.

Metoden for innhenting av data som benyttes i takseringen kalles **Distance sampling**, og går ut på at personer med fuglehund følger faste linjer fordelt som gjennomsnitt av lirypeterrene i hele allmenningen. Disse er lagt inn på kart og følges med GPS i terrenget. Alle oppflukter og flere andre detaljer blir registrert. Registreringer blir deretter lagt inn i et dataprogram som beregner bestandstetthet og kylling-produksjon.

Det er denne metoden som brukes i de fleste store forvaltnings-områder i Norge. Alle data blir lagt inn i en database på et nettsted "honsefugl.nina.no", som styres av Norsk institutt for naturforskning. Takserings-metoden er arbeidskrevende. Sikkerheten i estimert bestand, blir bedre med økende areal som takseres.

Fuglehundgruppa i Øystre Slidre jeger- og fiskerforening er ansvarlig for den praktiske gjennomføringen i felt, etter opplegg av, og i samarbeid med fjellstyrets daglige leder. Alle som takserer har gjennomgått takseringskurs som blir arrangert med jevne mellomrom.



I 2021 var både kyllingproduksjonen og taksert bestand av voksen fugl mye lavere enn i 2020.

Jaktfelt A ligger i sørre del av allmenningen. Jaktfelt B og C utgjør midtre og nordre del av allmenningen.



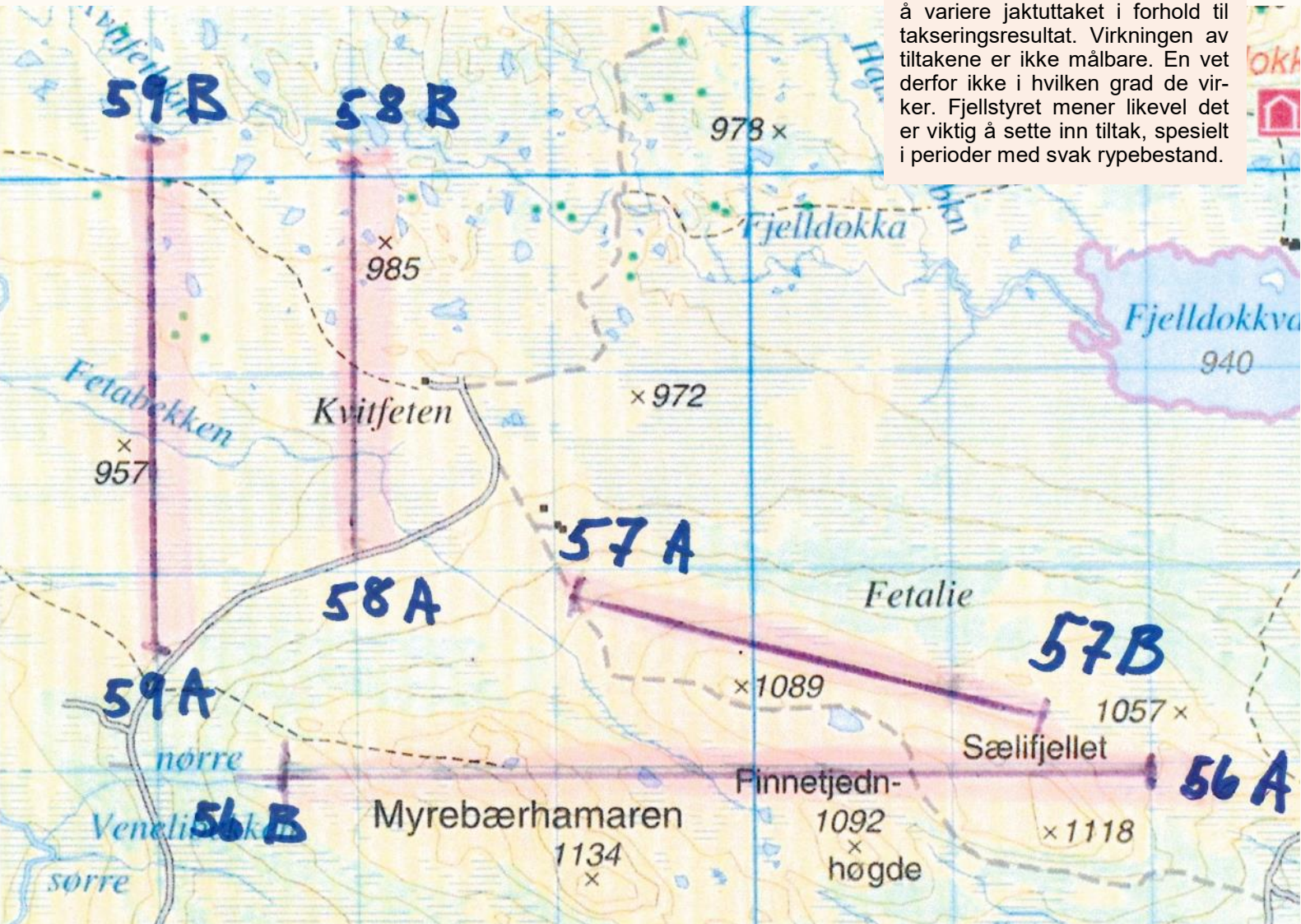
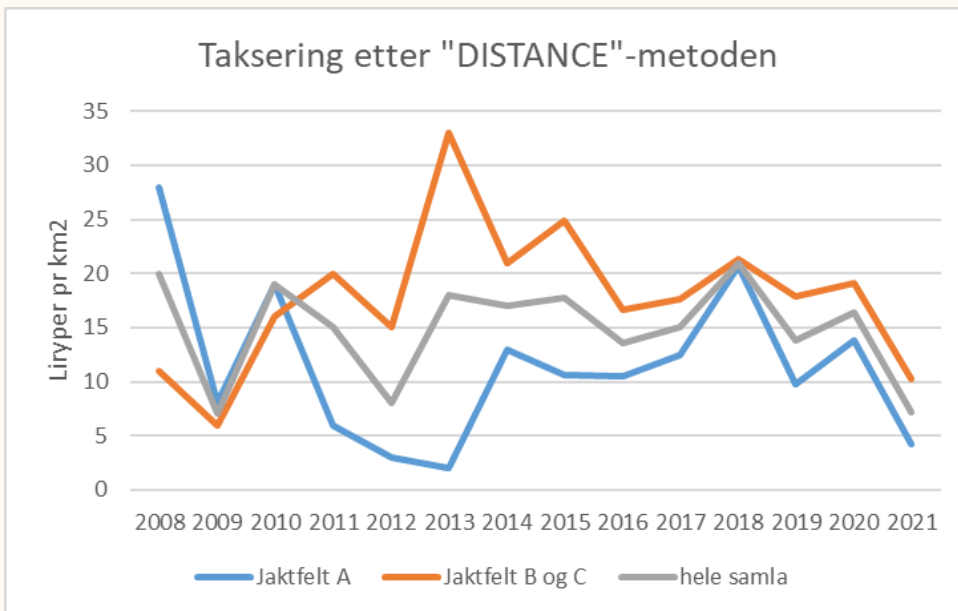
Takseringsresultater og jakt-opplegg

52 linjer på til sammen 129,3 km blir taksert. Det ble i 2021 registrert 76 oppflukter med til sammen 260 liryper. Beregnet tetthet av liryper var 7,2 ryper pr km², med 95 % sikkerhet for at tetthet ligger mellom 4,9 og 10,7 ryper pr km² (konfidens-intervall).

Resultatene gjelder takseringslinjene, med en viss beregnet bredde ut fra disse. Taksert areal utgjør ca 3-4 % av samlet lirypeareal i allmenningen. For å kunne bruke resultatene fra så liten del av det totale lirypearealet må linjene være lagt slik at de er representative for hele området.

Fjellstyret vurderte at takseringsresultatene i 2021 ikke var på et nivå som forsvarer gjennomføring av jakt. Det ble derfor ikke åpnet for ordinær småviltjakt, og det ble bare solgt harejakt og smårovviltkort i 2021.

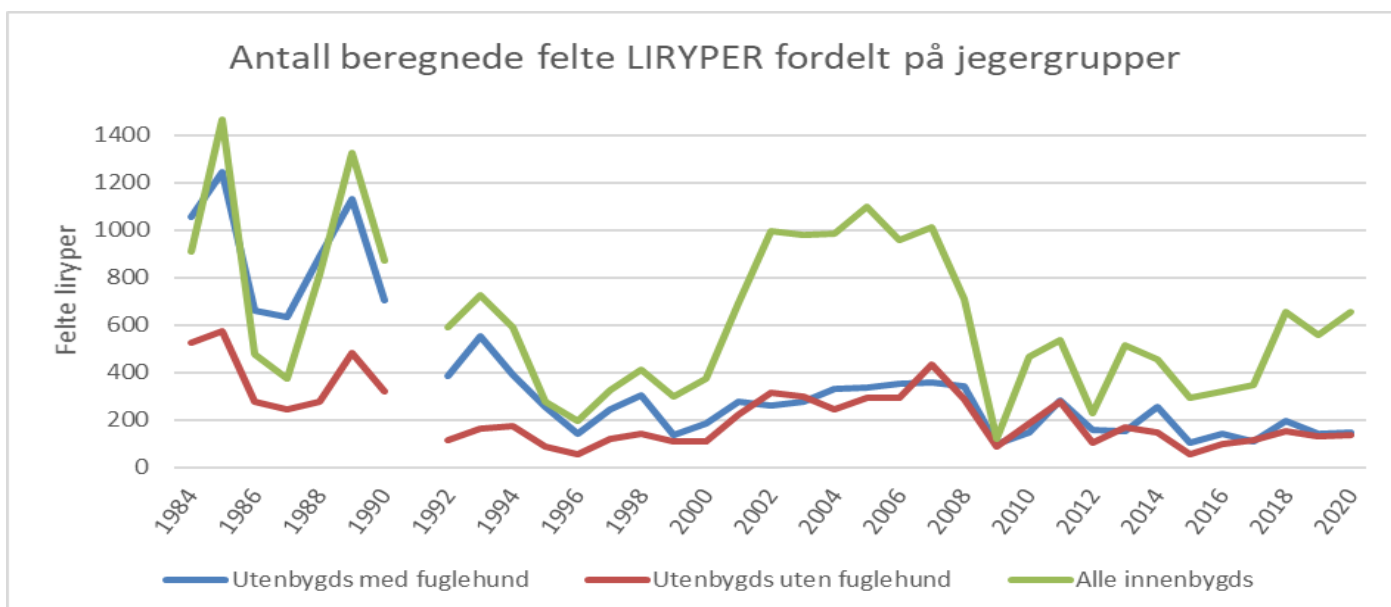
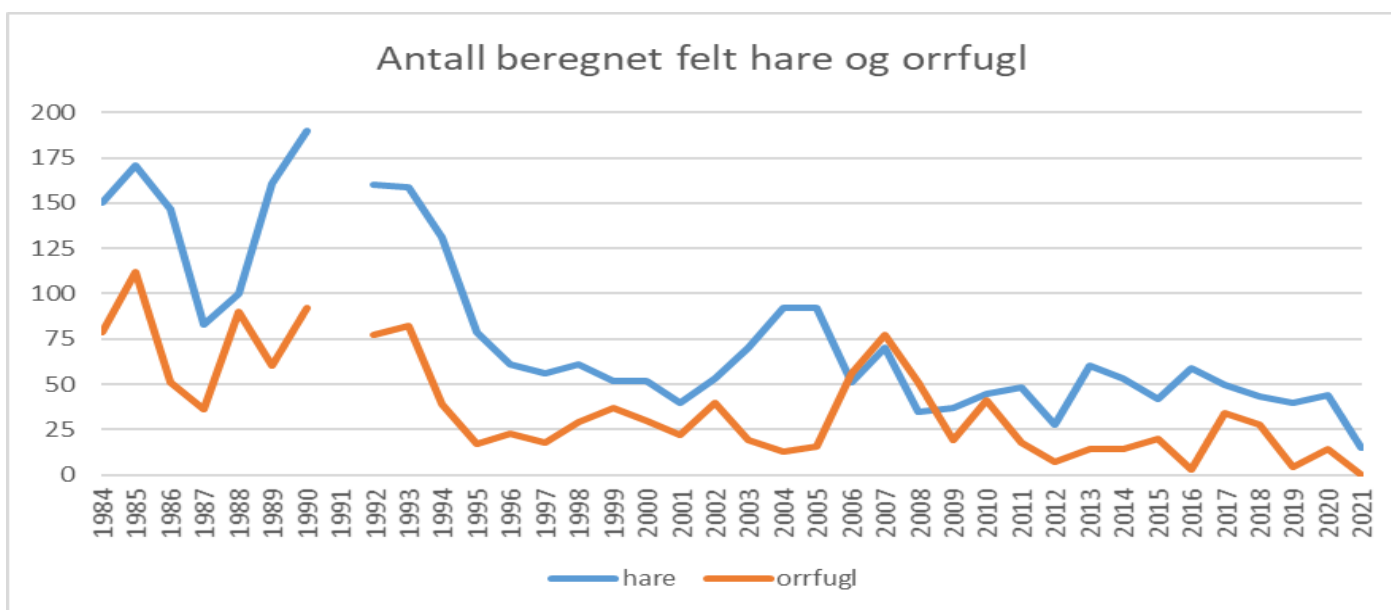
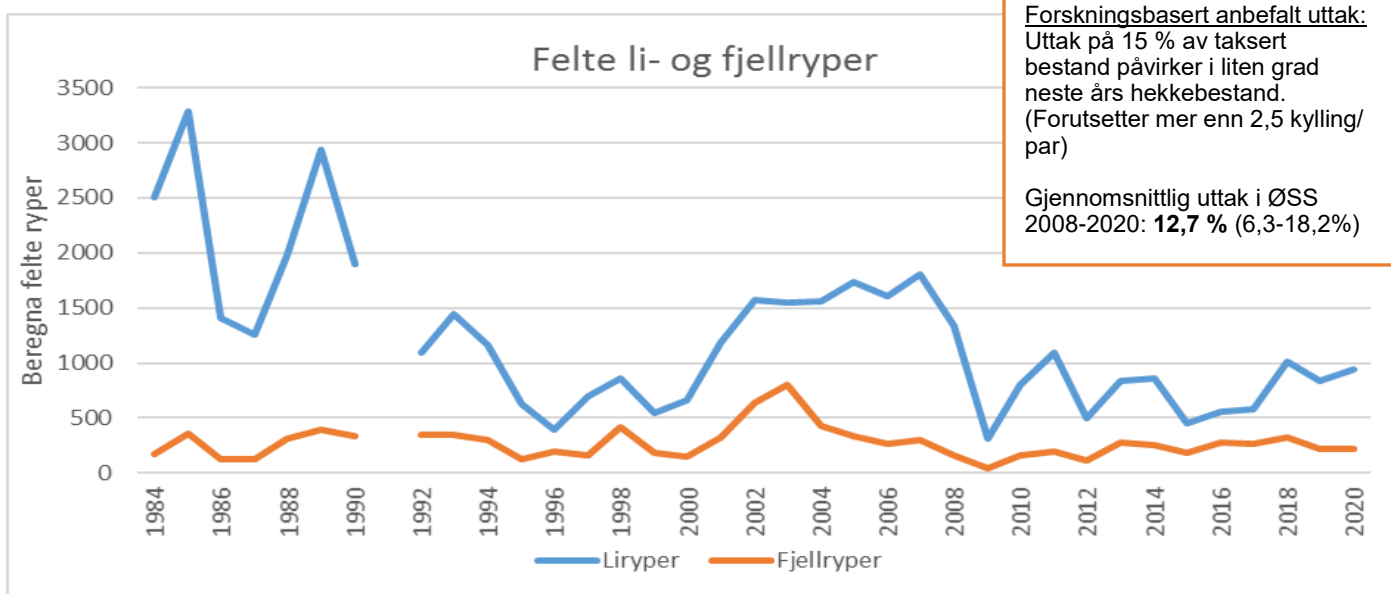
Det er svært mange faktorer som påvirker overlevelse og dødelighet for ryper. Jaktuttak er en av disse, og er den faktoren fjellstyret som forvalter, kan påvirke mest. Hvert år vurderes tiltak for å variere jaktuttaket i forhold til takseringsresultat. Virkningen av tiltakene er ikke målbare. En vet derfor ikke i hvilken grad de virker. Fjellstyret mener likevel det er viktig å sette inn tiltak, spesielt i perioder med svak rypebestand.



Jaktresultater - mest fra 2020 og litt fra 2021

I 2021 ble det ikke åpnet for jakt på lirype, fjellrype eller orrfugl. Men det ble totalt skutt 15 harer og 9 rev.

Det kom inn 421 jaktrapporter i 2020 (88,6 % av alle småviltjegere). Med bakgrunn i rapportene er det beregnet totalt antall felte småvilt i allmenningen i 2020: 943 liryper, 223 fjellryper, 14 orrfugl, 8 and og 44 harer.

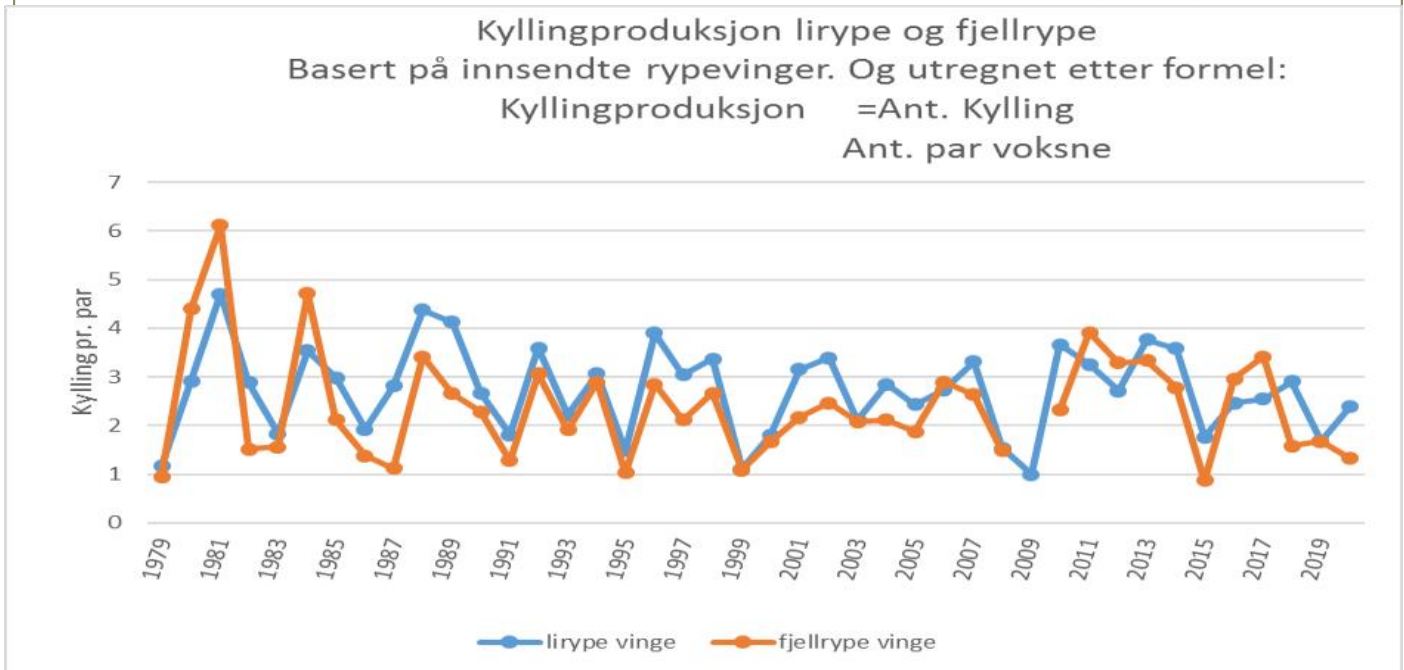


Kyllingproduksjon:

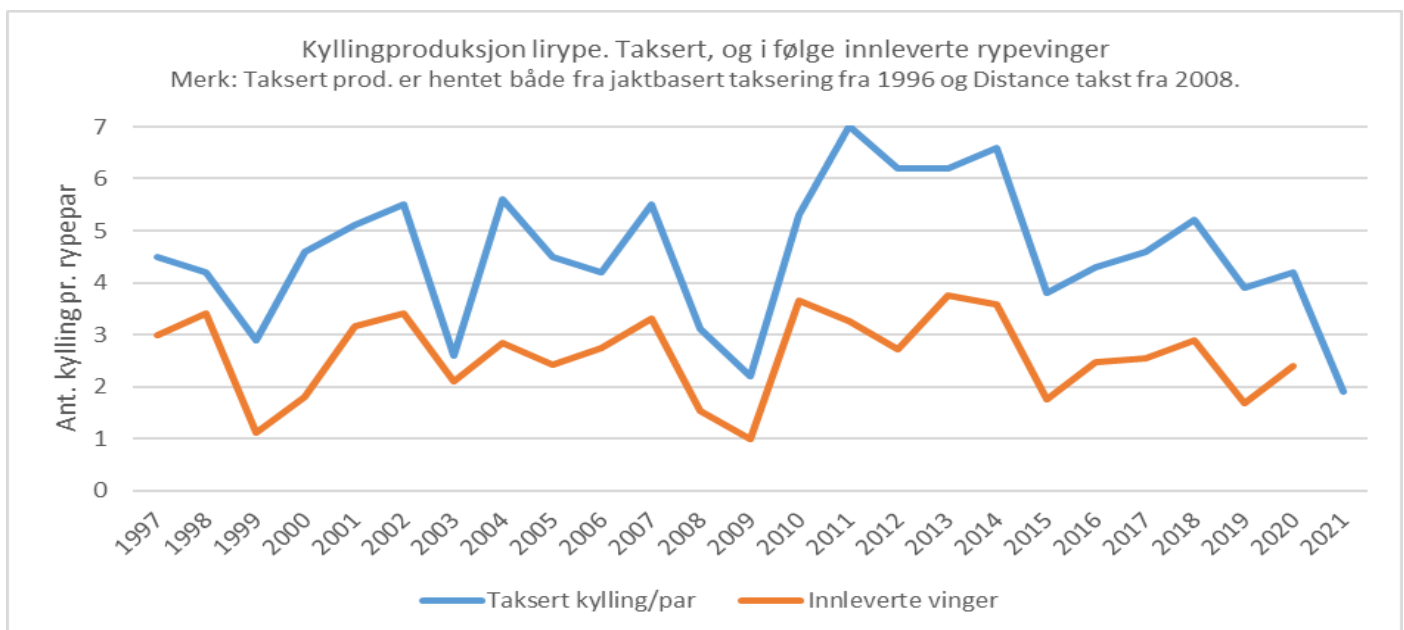
Analyse av vingepøver og taksert

For 2021 har vi ingen vingepøver siden det ikke ble åpnet for jakt. Men i vanlige år, når vi har rypejakt får vi både lirype og fjellrypevinger tilsendt fra jegerne. Innsamlingen gjøres for å få best mulig kunnskap om kyllingproduksjonen. Dette gjøres ved å registrere antall vingefjær fra årets rypekyllinger og fra voksne ryper. Produksjonen uttrykkes ved følgende formel: kyllingproduksjon = antall kyllinger delt på antall par voksne.

I 2020 viste disse en produksjon på 2,39 kyllinger pr. par voksne liryper (mot 1,68 i 2019). For fjellrype er produksjonen på 1,33 kyllinger pr. par voksne (mot 1,68 i 2019).



Innsamling av vingepøver gir oss en ekstra sikkerhet om at takseringsresultatet for lirype er til å stole på. I tillegg er den eneste informasjonen vi har om kyllingproduksjon på fjellrype fordi det ikke er mulig å takserer fjellrypa på samme måte som lirypa. For 2021 har vi ingen vingepøver siden det ikke ble åpnet for jakt.



Vanlig er det er klart samsvar i svingningen i kyllingproduksjon hos lirype når en sammenligner takseringen i august og innsamling av rypevinger etter jakta. For 2021 har vi ingen vingepøver siden det ikke ble åpnet for jakt.

Den store forskjellen i nivå kan blant annet forklares med at data er innhentet på forskjellig tidspunkt. Taksering er gjennomført i midten av august, og vingepøvene er fra jakta (15/9 og utover). Predasjonstapet er høyere hos kylling enn hos voksen fugl. I tillegg kan det også skyldes metodebruk.

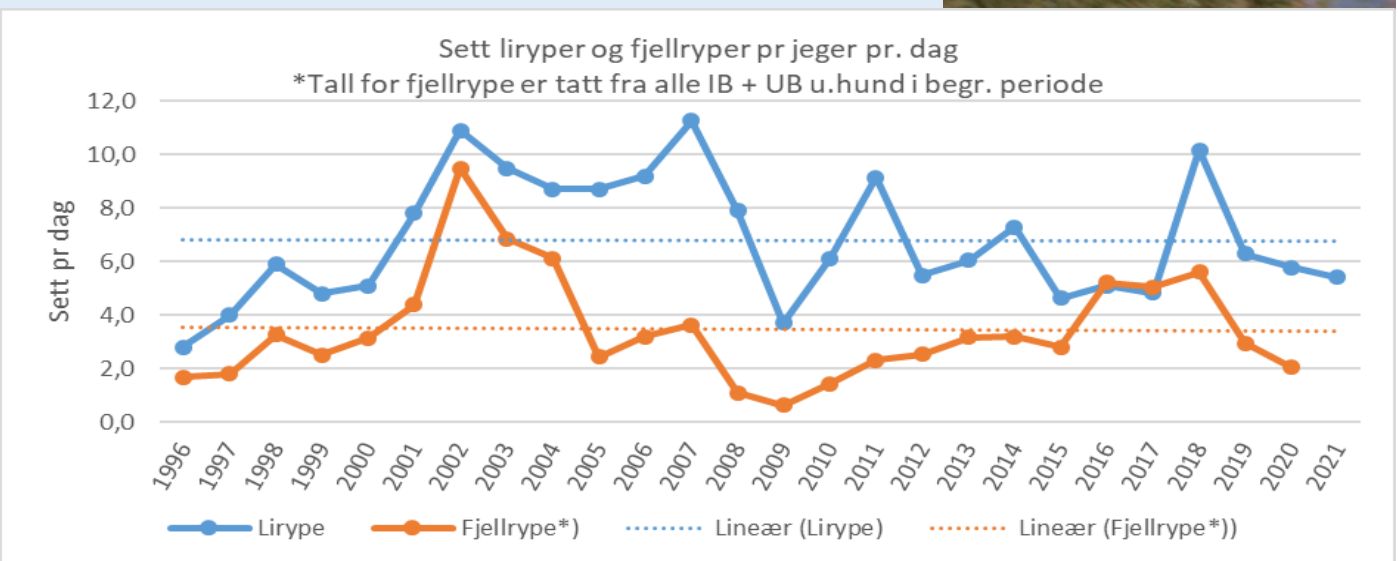
"Sett vilt" -

systematiserte observasjoner av jegere under jakt

I 25 år har fjellstyret benyttet observasjonsskjemaet "sett vilt". Jegerne skal registrere antall vilt som observeres hver jakt dag. Siden det ikke ble åpnet for småviltjakt hos oss i 2021 var det harejegere og de som trente med fuglehund som har samlet inn «sett vilt» data. Det er de mest vanlige artene registreres.

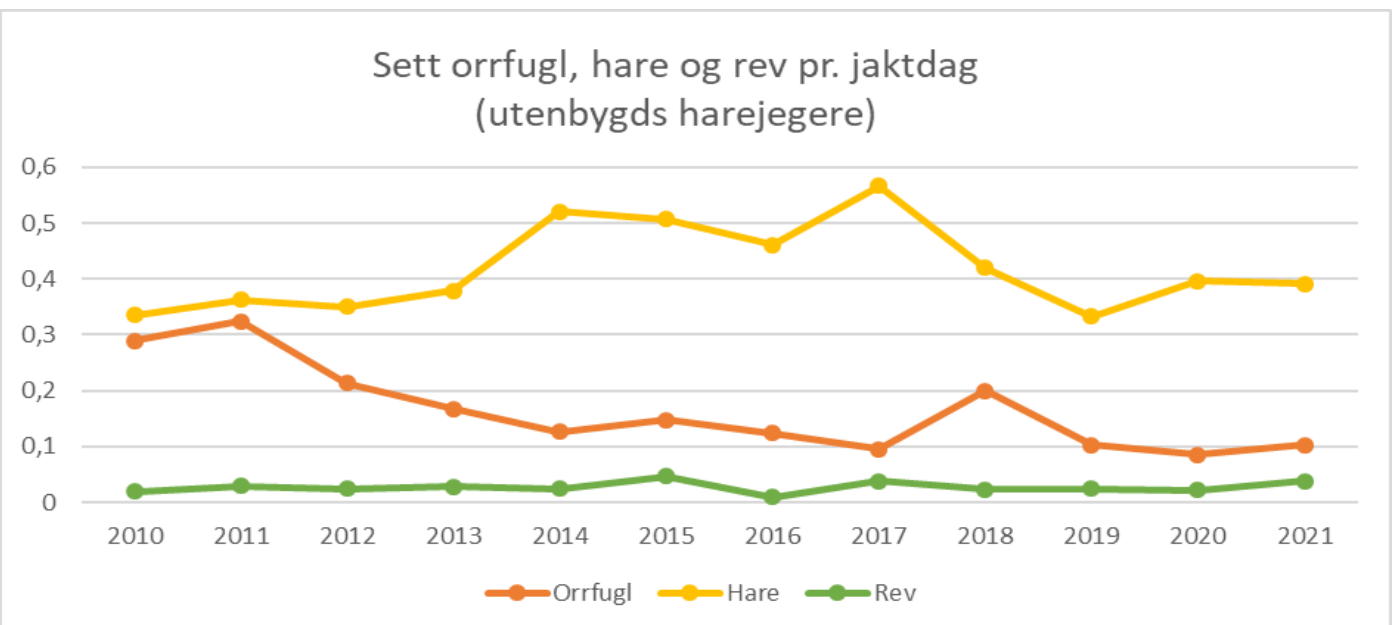
Statistikk over observasjoner pr. jaktdagsverk blir i mindre grad påvirket av en eventuell dagskvote, og er derfor mer sammenlignbart mellom år enn felt vilt pr. dag. Men andre faktorer som værforhold, sikt og at det kan være vanskelig å skille artene på avstand, kan virke inn på resultatet.

"Sett vilt" er det viktigste forvaltningsverktøyet i forvaltning av storvilt i Norge. I forvaltning av småvilt er det derimot lite benyttet. Etter å ha benyttet "sett småvilt" gjennom 25 år konkluderer vi med at dette er et viktig verktøy også i småviltforvaltningen. Særlig for artene fjellrype, orrfugl og hare som ikke fanges opp under lirypetakseringen.



Figurene bygger på samla observasjoner av vilt for alle jegergrupper med to unntak: *For fjellrype er det ikke tatt med harejegere og utenbygds jegere med fuglehund, da de i liten grad jakter i "fjellrypeland". Tallene er utregnet til det som en gjennomsnittsjeger ser pr. dag.

NB: Tallene for 2021 er basert på «sett lirype» fra harejegere og fra de som kjøpte treningskort for fuglehund. Siden disse gruppene sjelden bruker fjellrypeterreng har vi ingen «sett vilt» data for fjellrype i år. For sett orrfugl, hare og rev har vi laget en figur 2010-2021 der vi kun bruker data fra utenbygds harejegere. Dette er en svært stabil jegergruppe, og figuren bør gi et godt bilde av bestandene. Det finnes også noen rene harejegere blant innenbygdsboende, men det er ikke mulig å trekke disse ut av statistikken fordi de kjøper samme type jakt-kort som innenbygds fuglejere.



Vurdering av bestandsforhold

Lirype: Takseringsresultater 7,2 liryper/km² viser et lavt bestandsnivå, og Fjellstyret valgte for første gang å ikke åpne for jakt på rype og orrfugl. Taksert voksen lirype/km² er 3,9 som er dårligere enn i 2020, og kyllingproduksjonen var på 1,9.

Fjellrype: Normalt sett er kyllingproduksjon for fjellrype lavere enn hos lirype. I 2020 viser vingeprovne en nedgang i kyllingproduksjon for fjellrype, og det er liten grunn til å tro at dette er bedre i 2021. Harejegere og de som trener fuglehund beveger seg stort sett ikke i fjellrype-terreng, vi har derfor ingen «sett fjellrype pr. dag» for 2021.

Orrfuglbestanden fortsetter å være på et lavt bestandsnivå. Vi valgte å ikke åpne for jakt på orrfugl fordi det kunne føre til et for stort jaktpress i og med at det ikke var rypejakt.

Harebestanden har vært i oppgang flere år og ligger på et bra bestandsnivå.

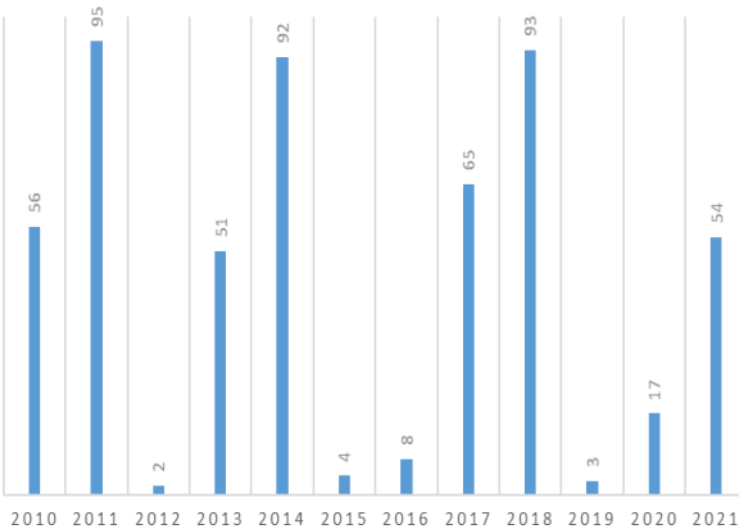


Kyllingproduksjonen er bl.a. påvirket av mengden smågnagere

Under lirypetakseringen skal det i tillegg registreres om det observeres smågnagere. Smågnagerbestanden som matkammer for smårovviltet er en av flere faktorer for overlevelse av egg/kylling/unger hos småviltet.

Det er tydelige svingninger i smågnager-bestanden. I tillegg til årene som vises i figuren så vet vi at det var smågnagertopp i 2007, en total kræsje i smågnagerbestanden våren 2008 og svært lite smågnagere i 2009. I 2021 var det sett smågnagere på over halvparten av takseringslinjene, likevel ble det sett lite kyllinger og mindre voksenfugl enn året før.

PROSENTANDDEL AV TAKSERINGSLINJER MED OBSERVASJONER AV SMÅGNAGERE



Anbefalt jaktuttak 2021

I 2020 var det taksert 1,9 kylling pr rypepar. Forsvarlig uttak på 15% kunne derfor ikke brukes siden kyllingproduksjonen var under 2,5.

	Taksert total lirypebestand	Ant. felte liryper beregnet	% uttak av taksert bestand
2008	8000	1340	17
2009	2800	310	11
2010	7200	800	11
2011	6000	1100	17
2012	3200	500	16
2013	8100	835	10
2014	6800	865	13
2015	7100	450	6
2016	5400	560	10
2017	6200	575	9
2018	8400	1008	12
2019	5520	833	15
2020	6560	943	14
2021	3000	—	Ingen jakt

Taksering og jaktuttak

I flere store rypeforvaltningsprosjekter foreslår forskere at følgende forutsetninger bør legges til grunn i forvaltningen av lirypebestandene: Under forutsetning av at det er taksert høyere produksjon enn 2,5 kylling/høne, vil et jaktuttak på lavere enn 15 % av taksert bestand, i liten eller ingen grad påvirke neste års hekkebestand. Jaktuttak over 15 % vil i større grad komme i tillegg til naturlig dødelighet, og kan medføre lavere hekkebestand neste år. Dette forholdet har fjellstyret vært kjent med og benyttet i sin forvaltning gjennom mange år.

Statsallmenningen og Heimdalen utgjør 550 km². Av dette, er grovt regnet ca 400 km² lirype-terreng. Ved linjetaksering beregnes antall ryper pr. km². Gjennom jaktrapportering skaffes et godt anslag på total felling av lirype. Uttaket kan med dette beregnes:

Det takseres mindre enn 5 % av totalt lirypeareal og estimatene vil derfor være usikre, mens fellingsrapportene er gode. Samlet vurdert, vil takserings- og jaktstatistikk gi et godt grunnlag for å etterprøve om forvaltningen fungerer. Gjennomsnittlig uttak av taksert antall liryper ligger oftest under det anbefalte maks uttaket på 15 %.

JAKT PÅ STORVILT

Administrasjon

I statsallmenningen er det 8 jaktfelt for storvilt. Tidligere har det kun vært åpnet for elgjakt, men fra 2017 ble det i tillegg åpnet for jakt på hjort i allmenningen. 2021 var andre året i en fireårig kontraktsperiode.

Driftsplanområde

"Øystre Slidre driftsplanområde for elg" ble etablert i 1993, og fra 2014 inkluderte driftsplanen også hjort. Forvaltningen har vært drevet gjennom 3-årige driftsplaner.

Administrasjon og faglig arbeid inkludert utarbeidelse av bestandsplan for driftsplanområdet blir utført ved fjellstyrekontoret. I 2021 utgjorde dette arbeidet 10 dagsverk.

Jaktresultater 2021

Statsallmenningen fikk i 2021 tildelt 18 elg og 2 hjort på ordinær kvote, samt 6 tilleggdyr elg (kalv/ungdyr).

Det ble felt 18 elg fordelt på 10 kalver, 3 ungdyr, 3 voksen okse (inkludert 1 «voksen piggokse») og 2 voksen kolle.

Det ble felt elg i alle jaktfelt i Statsallmenningen i 2021. Det er fortsatt ikke felt hjort i statsallmenningen.



Skaget jaktlag fikk los på denne flotte oksen, men dessverre var det ingen okse på kvoten i 2021.

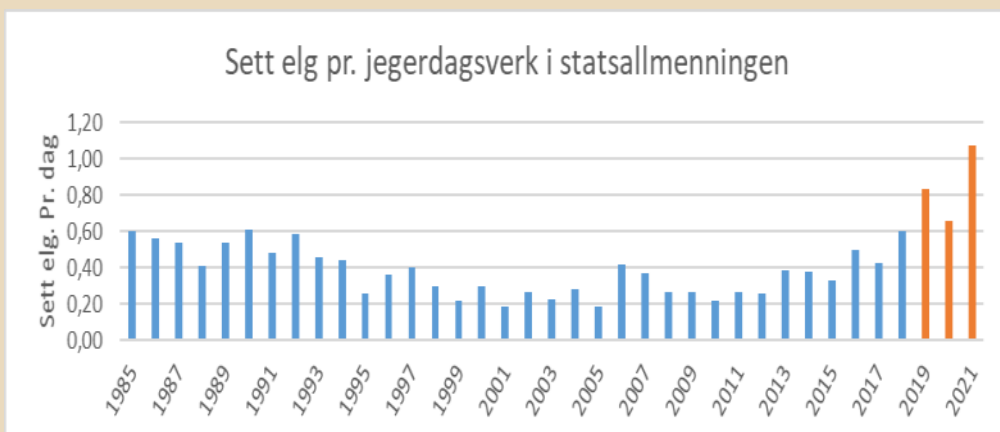
ELGEN I STATSALLMENNINGEN

I en periode med planlagt hard nedskyting av elgbestanden i Øystre Slidre fra 1993-til først på 2000-tallet, ble bestanden sterkt redusert, spesielt i fjellet. En etterfølgende planmessig oppbygging av elgbestanden har fungert best i de lavereliggende skogsområdene.

Elgbestanden i fjellet har vært varierende, men er nå betydelig sterkere enn de første årene etter nedskytingsperioden i 1990-årene.


Vi har relativt god kunnskap om at elgen i fjellet i stor grad trekker til vinterbeite i Murudalen. I dette området har det i lang periode vært drevet vinterjakt med formål å redusere den vinterbeitende elgbestanden. Det nye merkeprosjektet «Elgen i Oppland» vil kanskje gi oss noen nye svar etterhvert.

Sett elg pr. jegerdag er gjennomsnittlig antall elg sett pr. jeger pr dag. Frem til 2018 gir det en god indikasjon på om bestanden øker eller minker. I 2019 ble metoden for «sett elg» endret og dataene er derfor ikke lenger sammenlignbare. Indeksen viser utviklingen i bestandstettheten over tid, men sier ikke noe om det faktiske antallet elg i bestanden. En dobling i sett elg pr. jegerdag betyr ikke at bestanden er blitt dobbelt så stor.



En dobling i sett elg pr. jegerdag betyr ikke at bestanden er blitt dobbelt så stor.

Noen bilder sendt inn av elgjaktlaga i statsallmenningen fra jakta 2021.



VERNEOMRÅDER I STATSALLMENNINGEN

Regjeringen opprettet Langsua nasjonalpark med omkringliggende verneområder i mars 2011.

Totalt er det vernet 1000 km². Av dette ligger 200 km² i Øystre Slidre statsallmenning.

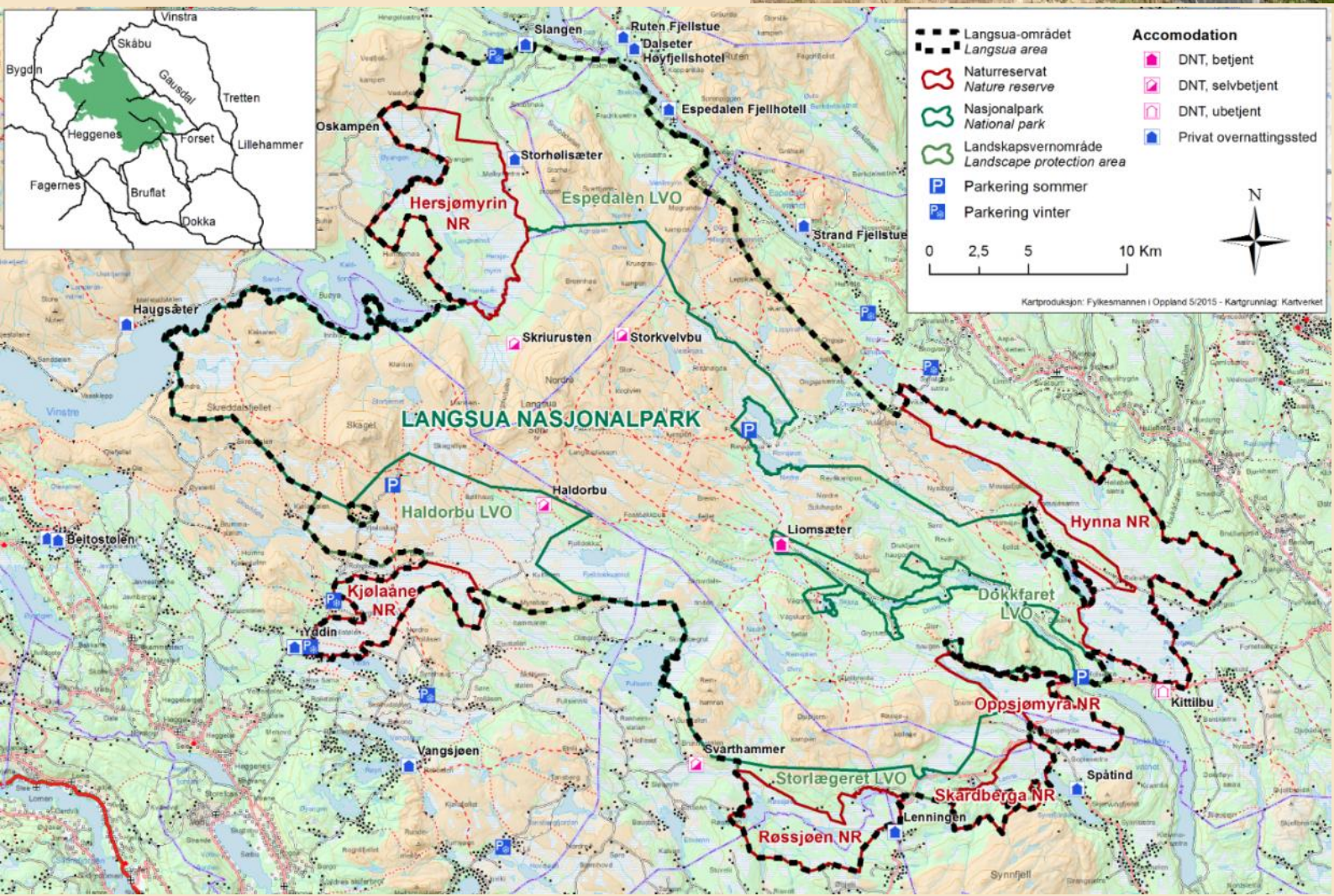
For alle verneområder opprettet med hjemmel i naturmangfoldloven skal det utarbeides forvaltningsplan.

Forvaltningsplaner for verneområder skal være et praktisk hjelpemiddel til å opprettholde og fremme verneformålet, samt sørge for at en unngår tilfeldige enkeltavgjørelser som kan være uheldige for verneverdiene. Forvaltningsplaner skal samtidig sikre en enhetlig forvaltning av verneområdet ved å gi konkrete retningslinjer om bruk, informasjon, skjøtsel, tilrettelegging mv.

Forvaltningsplanen var ute til høring høsten 2019, og Øystre Slidre fjellstyre behandlet sin høringsuttale i fjellstyresak 24/2019. Det kom inn 45 uttalelser, og nasjonalparkstyret har gjort endringer i planen.

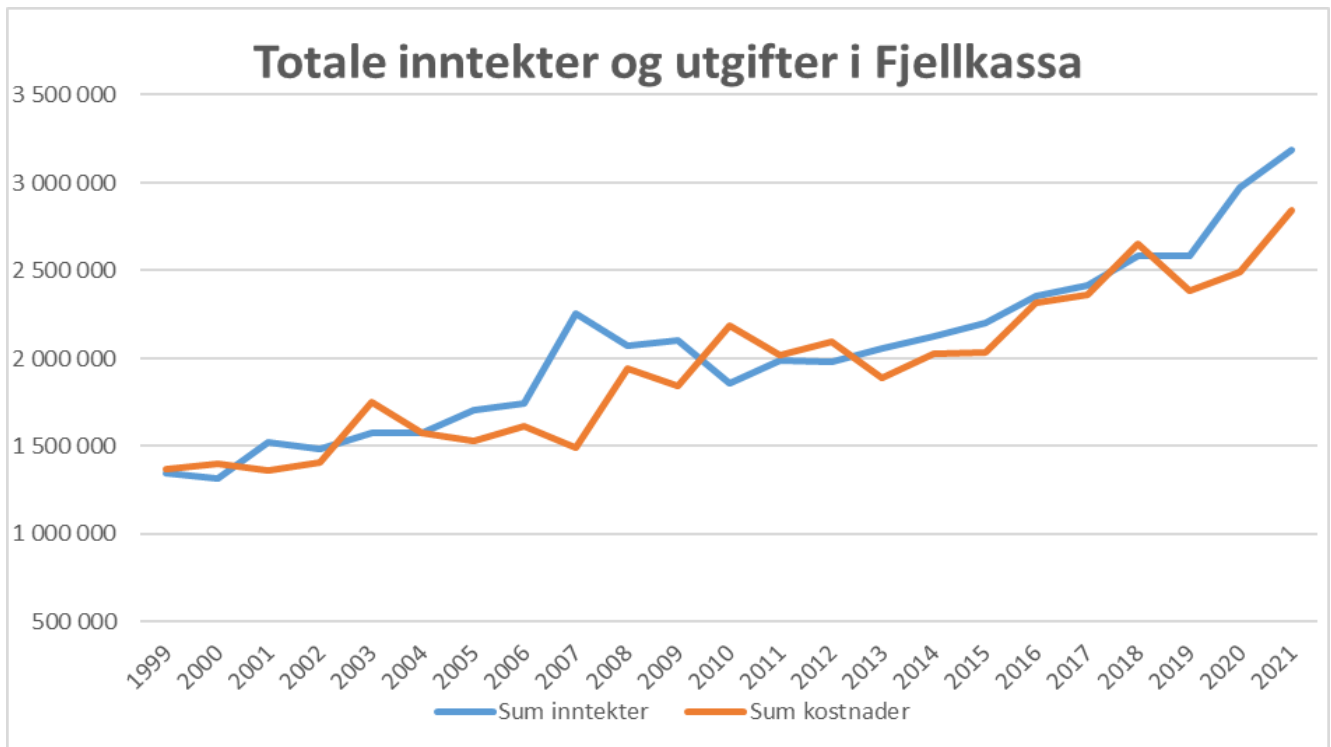
Forvaltningsplanen ble i 2021 tilgjengelig på nett, du finner den her:

www.nasjonalparkstyre.no/Langsua/publikasjoner/forvaltningsplan



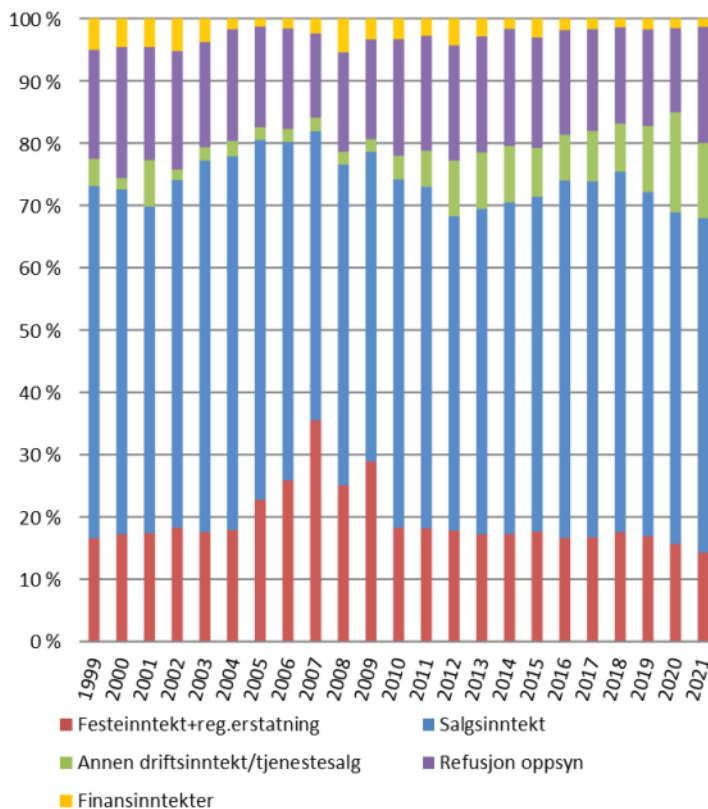
ØKONOMI

Fjellstyrets inntekter kommer hovedsakelig fra jakt, fiske, reinbeite, festeinntekter, reguleringserstatninger og salg av tjenester. Festeinntektene fra hytter og turiststeder deles likt mellom fjellstyret og Grunneierfondet som administreres av Statskog. Ca 38 % av fjellstyrets utgifter til godkjent oppsynsordning ble refundert i 2021. Dette er en gledelig økning på 8% i forhold til tidligere år. Grunnen er en økning av refusjonsposten ved revidering av statsbudsjett for 2021.

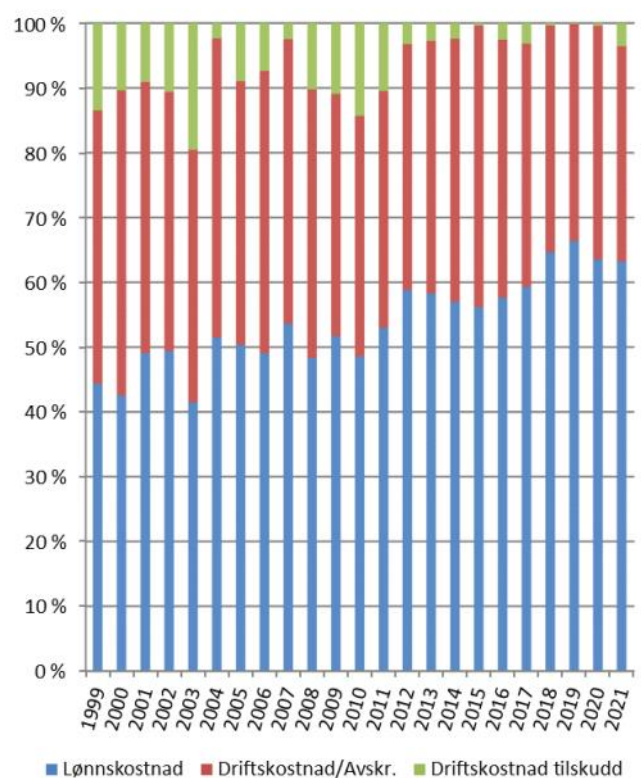


Det store overskuddet i 2007 gjelder en kortvarig åpning for salg av festetomter.

Inntektsutvikling for Fjellkassa



Kostnadsutvikling for Fjellkassa



ØYSTRE SLIDRE FJELLSTYRE

Balanse detaljert

Bygdinvegen 1989, Tingvang
2940 HEGGENES

Regnskapsår 2021 (01.01.2021-31.12.2021), F.o.m. periode 1 t.o.m.
periode 13., Avdeling (Ingen), Valuta NOK, Kilde Hovedbok

	Periodeutvalg	Hittil i år	Periodeutvalg i fjor	Hittil i fjor
Eiendeler				
Anleggsmidler				
Finansielle anleggsmidler				
Investeringer i aksjer og andeler				
1350 Investeringer i aksjer og andeler	1,00	1,00	1,00	1,00
Sum Investeringer i aksjer og andeler	1,00	1,00	1,00	1,00
Obligasjoner og andre fordringer				
1380 KLP Egenkapitalinnskudd	99 049,00	99 049,00	83 037,00	83 037,00
1390 Andre fordringer. FOSA	40 000,00	40 000,00		
Sum Obligasjoner og andre fordringer	139 049,00	139 049,00	83 037,00	83 037,00
Sum Finansielle anleggsmidler	139 050,00	139 050,00	83 038,00	83 038,00
Sum Anleggsmidler	139 050,00	139 050,00	83 038,00	83 038,00
Omløpsmidler				
Fordringer				
Kundefordringer				
1510 Kundefordringer. UF	41 377,50	41 377,50	170 551,34	170 551,34
1520 Andre kortsiktige fordringer/periodisering	400,00	400,00	2 637,50	2 637,50
Sum Kundefordringer	41 777,50	41 777,50	173 188,84	173 188,84
Sum Fordringer	41 777,50	41 777,50	173 188,84	173 188,84
Bankinnskudd, kontanter o.l.				
Bankinnskudd, kontanter o.l.				
1930 Bankinnskudd 2135,14,00118	541 818,86	541 818,86	446 079,28	446 079,28
1935 Bankinnskudd 2135,69,11609	1 774 038,18	1 774 038,18	1 425 996,18	1 425 996,18
1940 Skattetrekk 2135,18,00930	96 156,11	96 156,11	113 608,11	113 608,11
1945 Pareto Bank fastrentekto	1 850 041,08	1 850 041,08	1 814 942,68	1 814 942,68
1970 Kortsalg fiske og jakt 2135.17.07299	75,50	75,50	6 927,00	6 927,00
Sum Bankinnskudd, kontanter o.l.	4 262 129,73	4 262 129,73	3 807 553,25	3 807 553,25
Sum Bankinnskudd, kontanter o.l.	4 262 129,73	4 262 129,73	3 807 553,25	3 807 553,25
Sum Omløpsmidler	4 303 907,23	4 303 907,23	3 980 742,09	3 980 742,09
Sum Eiendeler	4 442 957,23	4 442 957,23	4 063 780,09	4 063 780,09

Gjeld og egenkapital

Egenkapital

Opptj. egenkapital

Annen egenkapital

2050 Egenkapital

-4 051 334,93 -4 051 334,93 -3 652 672,75 -3 652 672,75

Sum Annen egenkapital

-4 051 334,93 -4 051 334,93 -3 652 672,75 -3 652 672,75

Sum Opptj. egenkapital

-4 051 334,93 -4 051 334,93 -3 652 672,75 -3 652 672,75

Sum Egenkapital

-4 051 334,93 -4 051 334,93 -3 652 672,75 -3 652 672,75

Gjeld

Kortsiktig gjeld

Leverandørgjeld

2410 Leverandørgjeld IF

-24 537,00 -24 537,00 -8 679,00 -8 679,00

Sum Leverandørgjeld

-24 537,00 -24 537,00 -8 679,00 -8 679,00

Skyldig offentlige avgifter

2610 Skattetrekk

-96 158,31 -96 158,31 -113 610,31 -113 610,31

2750 Oppgjørskonto merverdiavgift

-70 836,00 -70 836,00 -83 855,00 -83 855,00

2780 SKYLDIG ARB.G.AVG.

-37 831,43 -37 831,43 -30 144,98 -30 144,98

2781 AGA av pål. feriep.

-9 639,19 -9 639,19 -9 154,06 -9 154,06

Sum Skyldig offentlige avgifter


-214 464,93 -214 464,93 -236 764,35 -236 764,35


Bygdinvegen 1989, Tingvang
2940 HEGGENES


Regnskapsår 2021 (01.01.2021-31.12.2021), F.o.m. periode 1 t.o.m.
periode 13., Avdeling (Ingen), Valuta NOK, Kilde Hovedbok

	Periodeutvalg	Hittil i år	Periodeutvalg i fjor	Hittil i fjor
Gjeld og egenkapital				
Gjeld				
Kortsiktig gjeld				
Annen kortsiktig gjeld				
2910 Annen kortsiktig gjeld/periodisering			-20 623,99	-20 623,99
2920 Skyldig feriepenger	-152 620,37	-152 620,37	-145 040,00	-145 040,00
Sum Annen kortsiktig gjeld	-152 620,37	-152 620,37	-165 663,99	-165 663,99
Sum Kortsiktig gjeld	-391 622,30	-391 622,30	-411 107,34	-411 107,34
Sum Gjeld	-391 622,30	-391 622,30	-411 107,34	-411 107,34
Sum Gjeld og egenkapital	-4 442 957,23	-4 442 957,23	-4 063 780,09	-4 063 780,09


 Legally signed by
Christian Nicolay Flaaten
2022-02-11

 Legally signed by
Tor Skattebo
2022-02-12

 Legally signed by
Anne Merete Frugård
2022-02-15

 Legally signed by
Stine Schlytter
2022-02-15

 Legally signed by
Ole Kristian Oldre
2022-02-16

 Legally signed by
Bente Oxhøvd
2022-02-17

ØYSTRE SLIDRE FJELLSTYRE

Resultatregnskap 1 detaljert

Bygdivegen 1989, Tingvang
2940 HEGGENES

Regnskapsår 2021 (01.01.2021-31.12.2021), F.o.m. periode 1 t.o.m. periode 13.,
Avdeling (Ingen), Budsjett Nytt budsjett, Valuta NOK, Kilde Hovedbok

Periodeutvalg
fjor

Periodeutvalg i
periode

Budsjett denne
periode

Driftsresultat

Driftsinntekter

Salgsinntekter

3010	Salgsinntekter KART avgiftspliktige	-35 395,20	-43 435,33	-35 000,00
3019	Salg augetogn	-40 054,00	-36 283,00	-40 000,00
3110	Småviltjakt	-693 427,50	-736 252,00	-680 000,00
3130	Elgjakt	-136 548,00	-149 030,00	-150 000,00
3140	Fiskekortsalg	-551 976,64	-546 003,26	-450 000,00
3160	Festeavgifter Statskog	-379 672,00	-389 819,50	-390 000,00
3180	Inntekt reinbeite	-206 900,00	-199 800,00	-210 000,00
3410	Offentlig tilskudd/refusjon	-46 000,00	-13 000,00	-10 000,00
3420	Reguleringserstatninger	-76 336,00	-76 336,00	-77 000,00

Salgsinntekter

-2 166 309,34 **-2 189 959,09** **-2 042 000,00**

Annen driftsinntekt

3600	Annen inntekt	-5 430,00	-2 150,20	-3 000,00
3610	Inntekt åpne buer i fjellet	-6 825,00	-6 866,20	-7 000,00
3615	Leieinntekter Buatjednbua	-62 605,00	-40 150,00	-40 000,00
3616	Leieinntekter Titrebue	-7 400,00	-6 300,00	-6 000,00
3617	Leieinntekter båt	-5 330,00	-3 600,00	-4 000,00
3618	Leieinntekter Telegrafbue	-8 000,00	0,00	0,00
3900	Inntekter fra jaktprøver og Skindro	-8 950,00	-21 320,00	-8 000,00
3901	Salg av treningskort høst/vinter	-72 705,00	0,00	-12 000,00
3920	Ref. av oppsynsutgifter Statskog	-594 246,00	-401 906,00	-400 000,00
3930	Salg av oppsynstjenester SNO m. fl.	-86 000,00	-144 994,33	-76 000,00
3941	Annet tjenestesalg	-121 895,48	-110 709,67	-132 000,00

Annen driftsinntekt

-979 386,48 **-737 996,40** **-688 000,00**

Driftsinntekter

-3 145 695,82 **-2 927 955,49** **-2 730 000,00**

Driftskostnader

Lønnskostnad

5000	LØNN ansatte	1 213 445,65	1 160 527,14	1 165 147,00
5001	LØNN andre	0,00	12 760,00	50 000,00
5010	Påløpne feriepenger	152 620,65	145 040,28	146 651,00
5220	Telefon oppg.pl.	1 830,00	1 830,00	366,00
5291	Motkonto oppg.pl.	-3 276,00	-1 830,00	-366,00
5330	Godtgj. til styret	41 696,26	42 522,48	50 000,00
5331	Tilf. penger til styret	900,00	850,00	1 200,00
5400	Arbeidsgiveravgift ALLE	100 499,87	79 804,39	103 908,00
5410	AGA av påløpne feriepenger ALLE	9 767,71	9 282,56	9 322,00
5450	KLP Pensjon ALLE	255 778,00	105 537,00	211 766,00
5900	Arbeidsklær og verneutstyr	14 509,25	23 771,90	30 000,00
5920	Yrkesskadeforsikring	1 446,00	0,00	0,00
5960	Gaver	0,00	1 080,00	0,00
5970	Sosiale kostnader, julemiddag mm	7 237,70	4 570,00	8 000,00

Lønnskostnad

1 796 455,09 **1 585 745,75** **1 775 994,00**

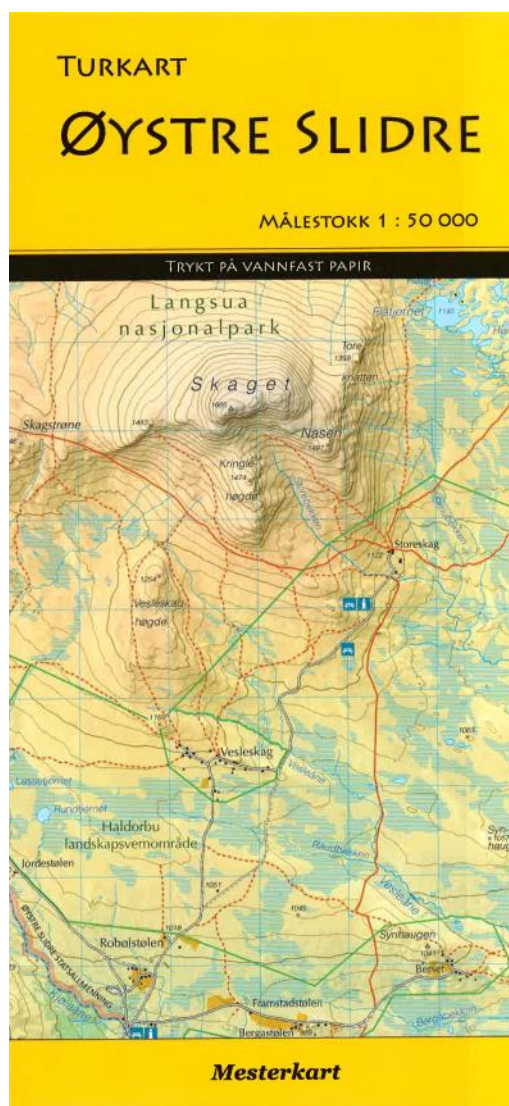
Annen driftskostnad

6300	Leie av kontor- og lagerlokaler	74 250,00	73 740,00	75 000,00
6320	Renovasjon, vann, avløp mv.	9 304,00	6 859,00	7 500,00
6510	Innkjøp div. utstyr inne/ute	9 476,90	14 625,82	38 000,00
6600	Rep. og vedlikeh. åpne buer/bygninger	52 576,70	22 401,60	50 000,00
6700	Revisjonshonorar	17 521,25	27 737,00	17 500,00
6720	Data/hjemmeside/serverleie/inatur/Mamut mm	47 306,92	46 375,23	50 000,00
6800	Kontorrekvisita	1 110,50	9 974,29	5 500,00
6820	Trykking av kort	0,00	9 313,00	6 000,00
6840	Aviser, tidsskrifter, bøker, lover mv.	1 835,00	2 036,94	2 500,00
6860	Møter	5 124,52	2 888,10	5 000,00
6870	Kurs	0,00	43 999,49	5 000,00
6900	Telefon	3 410,64	2 838,45	3 000,00

BUDSJETT 2022

	Budsjett 2022	Regnskap 2021	Budsjett 2021	Regnskap 2020	Budsjett 2020	
3010	Salgsinntekter kart, avgiftspliktig	35 000	35 395	35 000	43 435	30 000
3019	Salg augerogn	40 000	40 054	40 000	36 283	40 000
3110	Småviltjakt	466 000	693 428	680 000	736 252	605 000
3130	Elgjakt	140 000	136 548	150 000	149 030	160 000
3140	Fiskekortsalg	500 000	551 977	450 000	546 003	360 000
3160	Festeavgifter fra Statskog	380 000	379 672	390 000	389 820	365 000
3180	Inntekter reinbeite	210 000	206 900	210 000	199 800	205 000
3410	Tilskudd/refusjon	112 000	46 000	10 000	13 000	8 000
3420	Reguleringserstatninger	76 000	76 336	77 000	76 336	76 000
3600	Annen inntekt	2 700	5 430	3 000	2 150	2 000
3610	Inntekter opne buer i fjellet	8 000	6 825	7 000	6 866	7 000
3615	Leieinntekter Buatjednbua	60 000	62 605	40 000	40 150	45 000
3616	Leieinntekter Titrebue	8 000	7 400	6 000	6 300	3 000
3617	Leieinntekter båt	5 500	5 330	4 000	3 600	3 000
3618	Leieinntekter Telegrafbue	10 000	8 000			
3900	Inntekter av jaktprøve/treningsfelt	8 000	8 950	20 000	21 320	14 000
3901	Salg av treningskort høst/vinter	3 500	72 705			
3920	Refusjon av oppsynsutgifter, Statskog	400 000	594 246	400 000	401 906	400 000
3930	Salg av oppsynstjenester, SNO	46 000	86 000	76 000	144 994	53 000
3941	Annet tjenest salg	121 000	121 895	132 000	110 710	113 000
8040	Renteinntekter	45 000	43 340	46 000	46 725	45 000
		2 676 700	3 189 036	2 776 000	2 974 681	2 534 000
5000	Lønn ansatte	1 208 345	1 213 446	1 165 147	1 160 527	1 143 607
5002	Lønn andre	-	-	50 000	12 760	10 000
5010	Påløpne feriepenger	151 573	152 621	146 651	145 040	143 764
5220	Tlf. oppg.pl	2 000	1 830			
5291	Motkonto oppg.pl	-3 500	-3 276			
5330	Godtgjersle til styret	70 000	41 696	50 000	42 522	90 000
5331	Tlf. penger til styret	1 000	900	1 200	850	1 200
5400	Arbeidsgjevaravgift ALLE	107 515	100 500	103 908	79 804	100 312
5410	Arb.gj.avg. av påløpne feriepenger	9 701	9 768	9 322	9 283	9 136
5450	KLP pensjons-innbetalinger ALLE	250 000	255 778	211 766	105 537	180 000
5900	Arbeidsklær og verneutstyr	17 000	14 509	30 000	23 772	24 700
5920	Yrkeskadeforsikring	1 500	1 446			
5960	Gaver	500	-	-	1 080	0
5970	Sosiale kostnader, julemiddag, m. m.	8 000	7 238	8 000	4 570	8 000
6300	Leige av kontor- og lagerlokale	75 500	74 250	75 000	73 740	75 000
6320	Renovasjon, vatn, avløp mv.	9 500	9 304	7 500	6 859	6 500
6510	Innkjøp div. utstyr inne/ute	9 000	9 477	38 000	14 626	45 400
6600	Rep.og vedlikeh.av åpne buer/bygn.	26 000	52 577	50 000	22 402	14 000
6700	Revisjonshonorar	18 000	17 521	17 500	27 737	20 000
6720	Data/hj.side/serverleie/inatur mm	51 000	47 307	50 000	46 375	41 500
6800	Kontorrek. mm	7 500	1 111	5 500	9 974	2 400
6810	Trykking av info og kontorrek.	-	-	-	-	12 000
6820	Trykking av kort	6 000	-	6 000	9 313	7 000
6840	Aviser, tidsskrifter, bøker, lover mv	2 000	1 835	2 500	2 037	4 200
6860	Møter	25 000	5 125	5 000	2 888	15 500
6870	Kurs	5 000	-	5 000	43 999	40 000
6900	Telefon	3 500	3 411	3 000	2 838	7 000
6940	Porto	5 000	13 909	15 000	2 371	10 000
7000	Drift/vedlikehold av båt/hengar/scoote	4 000	3 562	4 000	15 723	4 000
7040	Forsikringer	27 000	26 280	25 000	24 457	23 000
7100	Bilgodtgjersle ansatte	65 000	62 746	60 000	65 942	60 000

7101	Bilgodtgjersle andre	-	-	-	1 673	0
7102	Bilgodtgjersle styremedlemmer	7 000	1 941	2 000	1 411	7 000
7103	Bilgodtgj. avg. pl. styremedlemmer	800	238	300	175	800
7104	Bilgodtgj. avg. pl. andre	-	-	-	245	0
7105	Bilgodtgj. avg. pl. ansatte	30 000	28 704	30 000	28 999	30 000
7106	Godtgj. for egen bil	17 000	15 685	15 300	15 061	15 300
7110	Div. reiseutgifter/inntekter		618	-	1 621	0
7150	Diettkostnader alle	15 000	11 994	5 000	7 800	3 500
7210	Provisjonskostn. kort og kartsalg	95 000	138 750	111 300	141 093	85 000
7220	Refusjon IB	20 000	29 125	40 000	38 200	55 000
7225	Refusjon jaktkort 2021	-	93 142			
7300	Fiskekultur	80 000	90 714	100 000	92 643	100 000
7310	Tiltak for friluftsliv/informasjon	74 000	2 637	15 000	10 769	16 000
7320	Annonseutgifter	8 000	3 504	6 000	1 118	3 000
7330	Viltstelltiltak (taksering)	23 000	23 100	26 000	26 100	26 000
7331	Kostnader elgjakt	3 500	3 213	3 500	3 487	3 500
7410	Kontingent NFS/FIO	125 000	125 120	113 000	111 480	120 000
7430	Fellingsavgift/ØS driftsplanområde	16 000	15 240	16 000	16 144	14 000
7450	Reinbeiteutgifter Melby/Bøllhaug	24 500	23 470	24 000	22 662	23 500
7460	Beiteleige Gausdal	6 000	4 407	6 000	4 252	5 000
7799	Bank og kortgebyr	3 000	2 754	3 500	3 362	3 500
	TILSKOT			104 106		
	<i>Tansberghuken fra 2021</i>	10 000				
7770	Tilskudd stølsveger		85 000			
7790	Tilskudd allmenntilrettelegging		10 000			
7791	Tilskott til rekruttering av ungdom		6 150	10 000	10 340	9 000
	Overskudd/Underskudd	-43 733	348 662		479 019	-84 318
	SUM	2 676 701	3 189 036	2 776 000	2 974 681	2 534 001



Turkart i målestokk 1:50 000
over Øystre Slidre og omland får du kjøpt i de
fleste butikker og turiststeder i kommunen.
Det koster kr. 199,-

Du kan også bestille ved å sende en e-post
til: oystre.slidre@fjellstyrene.no